

Délégation urbanisme nord

Adresse : 128 rue de Charenton 75012 PARIS

Tel : 01 77 15 65 37



**COMMUNAUTE DE COMMUNES
RETZ EN VALOIS**

**PLAN LOCAL D'URBANISME
INTERCOMMUNAL**

ANNEXES ARCHITECTURALES ET PAYSAGERES

**6.3.2 – FICHES DU PATRIMOINE BATI
REMARQUABLE IDENTIFIE**

**Vu pour être annexé à la DCC d'arrêt du
22/11/2019**

Identification du document

Élément	
Titre du document	Annexe du rapport de présentation
Nom du fichier	6.3.2_CCRV_Patrimoine-BATI_28052019.doc
Version	12/11/2019 11:44:00
Rédacteur	THN/NIT
Vérificateur	EVC
Chef d'agence	EVC

Sommaire

SOMMAIRE	3
1. 1. PATRIMOINE BATI REMARQUABLE	5
1.1. Ambleny	6
1.2. Ancienville	10
1.3. Audignicourt	12
1.4. Berny-Rivière	13
1.5. Bieuxy	15
1.6. Chouy	16
1.7. Coeuvres-et-Valsery	19
1.8. Corcy	20
1.9. Coyolles	21
1.10. Cutry	25
1.11. Dammard	26
1.12. Dampleux	28
1.13. Dommiers	31
1.14. Epagny	32
1.15. Faverolles	33
1.16. Fleury	38
1.17. Fontenoy	40
1.18. Haramont	42
1.19. La-Ferté-Milon	46
1.20. Largny-sur-Automne	57
1.21. Laversine	60
1.22. Longpont	61
1.23. Louâtre	64
1.24. Macogny	83
1.25. Marizy-Sainte-Geneviève	84
1.26. Marizy-Saint-Mard	85
1.27. Monnes	86
1.28. Montgobert	87
1.29. Montigny-Lengrain	94
1.30. Morsain	99
1.31. Mortefontaine	100
1.32. Noroy-sur-Ourcq	103
1.33. Nouvron-Vingré	105
1.34. Oigny-en-Valois	107
1.35. Passy-en-Valois	114

1.36. Pernant	115
1.37. Puisseux-en-Retz	116
1.38. Ressons-le-Long	119
1.39. Retheuil	122
1.40. Saconin-et-Breuil	126
1.41. Saint-Bandry	127
1.42. Saint-Christophe-à-Berry	129
1.43. Saint-Pierre-Aigle	130
1.44. Silly-la-Poterie	136
1.45. Soucy	138
1.46. Taillefontaine	140
1.47. Tartiers	146
1.48. Troësnes	147
1.49. Vassens	148
1.50. Vézaponin	149
1.51. Vic-sur-Aisne	150
1.52. Villers-Cotterêts	153
1.53. Villers-Hélon	190
1.54. Vivières	193

1. PATRIMOINE BATI REMARQUABLE



1.1. Ambleny

N°	NOM ET LOCALISATION	IDENTIFICATION ET DESCRIPTION	PHOTOS ET EXTRAIT CADASTRAL
B1 – CHATEAUX ET HABITATION REMARQUABLES			
B1 204	Maison d'après-guerre	Maison en bois 18 Rue d'Hygnières Parcelle ZI 217	
B4 – BATI D'ACTIVITE, DE RECEPTION, D'ACCUEIL, D'EDUCATION ET DE LOISIRS			
B4 001	École primaire	Rue de la Tour	
B4 002	École maternelle	7 rue Dantale	
B4 003	Mairie	11 rue de la Tour	

B6 – LAVOIRS, FONTAINES ET PUIITS

B6 001	Lavoir	Lavoir de la Pissotte Rue de Maubrun à localiser	
B6 002	Puits	Rue de la Prairie Parcelle ZN 139	



B7 – EDIFICES PARTICULIERS

B7 001	Calvaire	Croix du passage de Saint-Martin	
B7 002	Calvaire	Calvaire du Rollet Rue du Rollet	
B7 003	Calvaire	Parcelle ZB 92	

6.3.2 Fiches du Patrimoine bâti Remarquable Identifié

B7 004	Calvaire	Rue de Maubrun	
B7 005	Calvaire	Calvaire de la côte des fosses Chemin rural n°3 de Dommiers à Ambleny Parcelle ZN 109	
B7 006	Calvaire	Calvaire de la Croix Bouchot D17	
B70 07	Calvaire	Rue de la Tour / Rue du Dr Agricole	
B7 008	Calvaire	Calvaire de la rue du Pont Cheminet Rue d'Hygnières	

6.3.2 Fiches du Patrimoine bâti Remarquable Identifié

B7 010	Calvaire	Calvaire de la Rue Mathieux Croisement rue Dante et Mathieux	
B7 011	Calvaire	Calvaire de Soulier Rue des Souliers	




B8 – MURS, MURETS, PORTAILS


B8	Murs	Rue de Maubrun (parcelle AH 29,45,46,47,325)	
----	-------------	---	--

E1 – ENSEMBLES BATIS ET PAYSAGERS

E1 001	Nécropole	Nécropole militaire du bois de Roger (1100 soldats enterrés) RN31	
-----------	------------------	---	--

1.2. Ancienville

N°	NOM ET LOCALISATION	IDENTIFICATION ET DESCRIPTION	PHOTOS ET EXTRAIT CADASTRAL
B2 – EDIFICES RELIGIEUX			
B20 01	Église	<p>Eglise paroissiale Saint-Medard</p> <p>Rue de l'Eglise Parcelle AO 231</p> <p>Inventaire général du patrimoine culturel : « <u>Historique</u> : Eglise paroissiale édifiée au 12e siècle ; la nef et l'unique bas-côté sont reconstruits au 16e siècle ; destruction totale en 1918 ; reconstruction d'une église paroissiale, sur le même emplacement à partir de 1921 (daté par travaux historiques). <u>Description</u> : Nef couverte d'une fausse voûte en berceau plein-cintre ; chœur couvert d'une fausse voûte en cul-de-four. »</p>	
B4 – BATI D'ACTIVITE, DE RECEPTION, D'ACCUEIL, D'EDUCATION ET DE LOISIRS			
B40 04	Mairie et école	<p>Mairie, école</p> <p>13 Rue de l'Église Parcelle AO 554</p> <p>Inventaire général du patrimoine culturel « <u>Epoque de construction</u> : 2e quart 19e siècle (1841) <u>Auteurs</u> : Jencourt (architecte). »</p>	
B6 – LAVOIRS, FONTAINES ET PUIES			
B60 03	Lavoir	<p>A côté de l'Eglise et du cimetière Parcelle AO 228</p>	



B60 04	Fontaine	<p>Fontaine de dévotion de la Vierge</p> <p>Inventaire générale du patrimoine culturel :</p> <p>« <u>Historique</u> : Fontaine de dévotion réédifiée après 1918, à l'emplacement d'une fontaine du 19^e siècle détruite pendant la guerre de 1914 1918. »</p>	
-----------	----------	--	---

B7 – EDIFICES PARTICULIERS


B7 012	Croix	26 Rue de l'Eglise	
B7 013	Croix	<p>Croix de chemin dite Croix de la Fédération</p> <p>Carrefour Rue de l'Eglise et de la rue de la Grande cour</p> <p>Inventaire général du patrimoine culturel :</p> <p>« <u>Historique</u> : Croix de chemin exécutée par Noël Ducellier et érigée le 14 juillet 1790, le jour de la fête de la fédération ; une croix en ferronnerie a été posée sur le socle au 20^e siècle. »</p>	
B7 028	Croix	<p>Croix de cimetière</p> <p>Rue de l'Eglise</p> <p>Parcelle OA 230</p> <p>Inventaire général du patrimoine culturel :</p> <p>« <u>Historique</u> : Croix de chemin datée du 16^e siècle par travaux historiques, en calcaire, détruite en grande partie lors de la 1^{ère} guerre mondiale ; sa base subsistante, transportée dans le cimetière, a reçu une croix de ferronnerie après 1918. »</p>	

1.3. Audignicourt

1.4. Berny-Rivière

N°	NOM ET LOCALISATION	IDENTIFICATION ET DESCRIPTION	PHOTOS ET EXTRAIT CADASTRAL
B2- EDIFICES RELIGIEUX			
B2 031	Eglise paroissiale	14 rue de l'église Parcelle 396	
B3 – EDIFICES AGRICOLE			
B3 016	Ancienne ferme de Confrécourt	Parcelle OB 564	
B6 – LAVOIRS, FONTAINES ET PUIITS			
B6 005	Lavoir	Lavoir des Roches Rue de Roche Parcelle 1128	 Source : http://bernyriviere.free.fr
B6 006	Ancien lavoir	Ancien lavoir d'Ors Le Hameau d'Ors Parcelle A 673	

B7 – EDIFICES PARTICULIERS

B7 151	Grotte de Chapeaumont	Haut lieu de la guerre 14-18 Parcelle ZA22	 Source : crdp.ac-amiens.fr
-----------	----------------------------------	---	---



B8 – MURS, MURETS, PORTAILS

B8	Murs	Rue de la Fabrique (parcelle OC 1215)	
----	-------------	---------------------------------------	--

E1 – ENSEMBLES BATIS ET PAYSAGERS

E1 003	Camping de la Croix du vieux Pont	Le Pré Herbot – les Planètes 19 rue de la Fabrique Installation de tourisme 4 étoiles	
-----------	--	---	---

1.5. Bieuxy

N°	NOM ET LOCALISATION	IDENTIFICATION ET DESCRIPTION	PHOTOS ET EXTRAIT CADASTRAL
B2 – EDIFICES RELIGIEUX			
B2002	Église	Église de Saint Leger Les Poils de Truies	
E2 – ENSEMBLES BATIS			
E2001	Ferme	Ferme à Bieuxy Les Poils de Truies	

1.6. Chouy

N°	NOM ET LOCALISATION	IDENTIFICATION ET DESCRIPTION	PHOTOS ET EXTRAIT CADASTRAL
B6 – LAVOIRS, FONTAINES ET PUIITS			
B6007	Lavoir	Rue Sainte-Anne Parcelle F 429	
B6008	Lavoir	15 rue de la Fontaine	
B6009	Lavoir	Rue du Bout du Mont Parcelle F 428	
B6010	Lavoir	Rue du Lavoir	

6.3.2 Fiches du Patrimoine bâti Remarquable Identifié

B6084	fontaine	Fontaine Jean Seron Accès par la rue du bout du Mont Parcelle 543	
-------	-----------------	---	--

B7– EDIFICES PARTICULIERS

B7014	Calvaire	28 rue du Lavoir	
B763	tour	Accès par le moulin des Croutes	

B8- MURS, MURETS, PORTAILS

B8	Murs	Rue du bout du Mont	
----	-------------	---------------------	--

E1– ENSEMBLES BATIS ET PAYSAGERS

6.3.2 Fiches du Patrimoine bâti Remarquable Identifié



E1004	Cimetière	<p>Cimetière avec monuments à préserver</p> <p>Rue Sainte-Anne / D82</p>	
-------	------------------	--	--

1.7. Coeuvres-et-Valsery

N°	NOM ET LOCALISATION	IDENTIFICATION ET DESCRIPTION	PHOTOS ET EXTRAIT CADASTRAL
B1 – CHATEAUX ET HABITATIONS REMARQUABLES			
B1 001	Maison	Maison remarquable non détruite en 1914 13 rue des Gais Voisins Parcelle AB 411	
B8 – MURS, MURETS, PORTAILS			
B8	Murs	Rue Fernand Bazin Ruelle du Verger du Château Rue du Château Rue du Ru de Retz Rue du Hazard Rue de l'Abbaye Rue de la Cidrerie Rue a de Bertier de Sauvigny	
E1 – ENSEMBLES BATIS ET PAYSAGERS			
E1 002	Château	1 rue du château Ensemble bâti remarquable en L avec jardins et murs en pierre – actuellement maison de retraite Parcelle AB 186-187-188-189 Proximité D	
E2 – ENSEMBLES BATIS			
E2 002	Ensembles bâtis	Abbaye en restauration Parcelles AK 66-67	

1.8. Corcy

N°	NOM ET LOCALISATION	IDENTIFICATION ET DESCRIPTION	PHOTOS ET EXTRAIT CADASTRAL
B4 – BATI D'ACTIVITE, DE RECEPTION, D'ACCUEIL, D'EDUCATION ET DE LOISIRS			
B4 005	Gare	<p>Gare</p> <p>Parcelle A 716</p> <p>25 rue de l'Etang</p> <p>Inventaire général du patrimoine culturel : « Époque de construction : 1^{er} quart du 20^e siècle</p>	
B4 006	École/mairie	<p>Mairie, école</p> <p>Parcelle A 145</p> <p>2 rue de l'Etang</p> <p>Inventaire général du patrimoine culturel : « <u>Historique</u> : Mairie école construite en 1865 (date fournie par un historien local) ; elle a été rebâtie après sa destruction à la guerre de 1914 1918 ; le bâtiment semble avoir été agrandi ultérieurement, ce que suggèrent l'emploi de la brique dans l'élévation postérieure, et l'asymétrie de l'élévation sur la place. »</p>	

B6 – LAVOIRS, FONTAINES ET PUITS			
B6 011	Lavoir	<p>Chemin des Charmes</p> <p>Parcelle A 212</p>	
B6 080	Puits/Fontaine	<p>Puits/Fontaine du 3^e quart 19^e siècle</p> <p>5 Rue de Bigoret</p> <p>Inventaire général du patrimoine culturel</p>	

1.9. Coyolles

N°	NOM ET LOCALISATION	IDENTIFICATION ET DESCRIPTION	PHOTOS ET EXTRAIT CADASTRAL
B1 – CHATEAUX ET HABITATIONS REMARQUABLES			
B1 189	Ensembles bâtis	Maison forestière Montlevroux Parcelle OB 180	
B1 190	Ensembles bâtis	Maison forestière D81 Parcelle OB 45	
B1 216	Maison Forestière	Maison forestière dit « des 14 Frères » du 1^{er} quart 19^e siècle <i>Le long de la RN 2</i> <i>Parcelle OB 205</i> Inventaire général du patrimoine culturel	 <i>Source : inventaire.hautdefrance.fr</i>
B1 222	Ensembles bâtis Château	Château dit « Châteauneuf » <i>Le long de la D813</i> <i>Parcelle A 618</i> Inventaire général du patrimoine culturel : « <u>Historique</u> : Château construit en 1856 par l'architecte Brouty, pour les propriétaires de l'ancien château voisin (d'après les sources). Le nouveau bâtiment prend le surnom de "Château Neuf" tandis que l'ancien château lui sert de communs. Une conciergerie est élevée à l'entrée du parc, probablement dans le 1 ^{er} quart du 20 ^e siècle. En 1969, le bâtiment devient un centre médico-éducatif pour handicapés. A partir de cette date, le domaine a été modifié pour s'adapter à sa nouvelle destination, notamment avec la suppression de pièces d'eau et la construction de pavillons dans le parc. <u>Description</u> : Château construit en calcaire, avec toit à longs pans brisés, croupe, et toits en pavillon ; bâtiment desservi par un escalier dans-œuvre symétrique en maçonnerie, et des escaliers dans-œuvre tournants suspendus en charpente ; conciergerie en calcaire et brique avec toit à demi-croupe en tuile plate, terminé par un pignon couvert. »	

B4 – BATI D'ACTIVITE, DE RECEPTION, D'ACCUEIL, D'EDUCATION ET DE LOISIRS

B4007	Mairie	<p>Mairie, école</p> <p><i>1 Place de l'église</i></p> <p><i>Parcelle OA83</i></p> <p>Inventaire général du patrimoine culturel :</p> <p>« <u>Historique</u> : Mairie école achevée en 1875 (d'après la monographie de l'instituteur) ; la comparaison entre les cadastres indique que le bâtiment a été agrandi entre 1937 et 1982. »</p>	
-------	---------------	---	---


E1 – ENSEMBLES BATIS ET PAYSAGERS

E1 005	Ensembles bâti Château	<p>Vieux-Château</p> <p>Rue du Vieux Château</p> <p>Parcelle OA 542</p> <p>Inventaire général du patrimoine culturel :</p> <p>« <u>Historique</u> : Château construit au 16^e siècle à l'emplacement d'un bâtiment plus ancien dont il subsiste des caves ; les archives signalent en 1592 l'existence d'une ferme ; au 18^e siècle, les bâtiments de la ferme sont reconstruits ; le château et la ferme sont vendus en 1795 ; les ailes sud, ouest, et la moitié de l'aile nord du château (à l'exception du colombier et du mur extérieur) sont détruites à la fin du 18^e siècle ou dans la 1^{ère} moitié du 19^e siècle ; en 1854, sont édifiées sur leur emplacement des parties agricoles, écuries et remise (le bâtiment porte la date) ; à la même période la ferme, dont toutes les ouvertures sont refaites, reçoit un nouveau logis, un bâtiment supplémentaire au nord-est ; la moitié ouest de la ferme a été détruite par un incendie en 1986.</p> <p><u>Description</u> : Château, desservi par un escalier droit dans-œuvre en maçonnerie, avec toit d'ardoise à pignon couvert ; ouvrage d'entrée avec toit en pavillon ; un toit conique recouvre les tourelles dont une abrite un escalier hors-œuvre en vis sans jour en maçonnerie ; colombier avec toit polygonal en tuile plate ; parties agricoles, écuries et remise avec toit à pignon couvert et toit à deux pans et croupe en tuile plate ; logis de ferme avec toit à croupe en ardoise ; bâtiments de ferme en moellon avec toits à croupe couverts conjointement en tuile plate, tuile mécanique et ardoise. »</p>	
-----------	---------------------------------------	--	---



E2 – ENSEMBLES BATIS

E2 003	Ensembles bâti Église	<p>Église paroissiale de la Nativité de la Sainte-Vierge</p> <p>Place de l'église</p> <p>Parcelles A 82 et 84</p> <p>Inventaire général du patrimoine culturel :</p> <p>« <u>Historique</u> : Église paroissiale construite au 11^e siècle ; à la fin du 12^e siècle, réfection de la nef, du clocher, et suppression probable du bas-côté nord ; au 13^e siècle, construction de la chapelle de la Sainte-Vierge ; au milieu du 16^e siècle, transformation de la baie du chœur et construction de la tourelle d'escalier du clocher ; de 1874 à 1875, réédification de la chapelle de la Sainte-Vierge et complète restauration de l'église, financées par la famille Moreau Daudin (daté par source).</p> <p><u>Description</u> : Église à chœur voûté en berceau brisé et chapelle latérale voûtée d'ogives ; nef couverte d'une fausse voûte en berceau et bas-côté couvert d'une fausse voûte en demi-berceau ; clocher avec toit en bâtière, desservi par un escalier hors-œuvre en vis, en maçonnerie, couvert d'un toit conique en calcaire.</p>	
-----------	--------------------------------------	--	---




6.3.2 Fiches du Patrimoine bâti Remarquable Identifié

<p>E2 011</p>	<p>Ensembles bâti</p>	<p>Relais de poste, brasserie cidrerie dite Brasserie du Pont de Vauciennes Le pavé</p> <p>N2</p> <p>Parcelle OA 18</p> <p>Inventaire général du patrimoine culturel :</p> <p>« <u>Historique</u> : Relais de poste construit au 18^e siècle ; en 1880, Jules Gauchy fonde une brasserie cidrerie sur l'emplacement voisin ; d'anciennes factures indiquent cette date ainsi que le nom de brasserie du pont de Vauciennes, donné à l'édifice ; les bâtiments subsistant du relais deviennent logement patronal ; la brasserie cidrerie ne fonctionne plus depuis quelques années et sert d'entrepôt de boissons.</p> <p><u>Description</u> : Logement patronal en moyen appareil et moellon, à un étage, avec toit à pignon découvert et toit à croupe ; atelier de fabrication en moellon avec enduit en façade, et toit à pignon découvert ; cheminée d'usine en brique ; remises en brique et bois couvertes de tôle ondulée. »</p>	
<p>E2 012</p>	<p>Ensembles bâti</p>	<p>Maison forestière</p> <p>Le Fournet</p> <p>Parcelle B 291</p>	

1.10. Cutry

N°	NOM ET LOCALISATION	IDENTIFICATION ET DESCRIPTION	PHOTOS ET EXTRAIT CADASTRAL
B2 – EDIFICES RELIGIEUX			
B2 003	Église	Église Rue de l'Église Parcelle AB 40	
B4 – BATI D'ACTIVITE, DE RECEPTION, D'ACCUEIL, D'EDUCATION ET DE LOISIRS			
B4 008	Mairie et école	Mairie et école Rue du village Parcelle AB 21	

1.11. Dammard

N°	NOM ET LOCALISATION	IDENTIFICATION ET DESCRIPTION	PHOTOS ET EXTRAIT CADASTRAL
B2 – ÉDIFICES RELIGIEUX			
B2 004	Église	Place de l'église	
B3 – ÉDIFICES AGRICOLES			
B3 018	Silo à élévation	Rue de Chezy (entrée ouest de la commune) Parcelle OD 521	
B3 019	Silo à plat	Rue de Chezy Parcelle OD 552	
B3 020	Silo à plat	Parcelle OD 564	
B4 – BATI D'ACTIVITE, DE RECEPTION, D'ACCUEIL, D'EDUCATION ET DE LOISIRS			
B4 009	Foyer rural	Allée du Foyer	




6.3.2 Fiches du Patrimoine bâti Remarquable Identifié

B4 010	Stade	Chemin de la Fontaine Gaucher Parcelle D471 et D 246	
B4 011	Jeu d'arc	Chemin de la Fontaine Gaucher Parcelle OD 246	

B6 – LAVOIRS, FONTAINES ET PUIXS

B6 012	Lavoir	Chemin de la fontaine Gaucher	
B6 013	Lavoir	Montémafroy 12 rue de Montmarlet	
B6 014	Lavoir	Chemin du lavoir Parcelle OD 192	


1.12. Dampleux

N°	NOM ET LOCALISATION	IDENTIFICATION ET DESCRIPTION	PHOTOS ET EXTRAIT CADASTRAL
B1 – CHATEAUX ET HABITATIONS REMARQUABLES			
B1 002	Maison	<p>Maison en pierre de taille</p> <p>Route d'Oigny Parcelle OA 293</p> <p>Inventaire général du patrimoine culturel : « <u>Historique</u> : Maison construite dans la 1ère moitié du 19e siècle, avant le cadastre de 1835 ; elle a été agrandie d'une construction à 1 étage, en pavillon, en 1862, porte la date. »</p>	
B1 003	Maison	<p>Maison en pierre de taille</p> <p>Route d'Oigny Parcelle OA 291</p> <p>Inventaire général du patrimoine culturel : « <u>Historique</u> : Petite maison construite au 18e ou au 19e siècle, avant le cadastre de 1835 ; une maison lui a été adjointe perpendiculairement en 1882, porte la date. <u>Description</u> : Maison en pierre de taille avec toit à demi-croupe et pignon couvert en tuile plate ; la pièce accolée à la maison et la remise dans le jardin sont en moellon de calcaire et grès et couvertes d'ardoise. »</p>	
B1 177	Maison forestière	<p>Maison forestière de la Croix de Dampleux</p> <p>Carrefour de la Croix de Dampleux Parcelle OB 31</p> <p>Inventaire général du patrimoine culturel : « <u>Historique</u> : Maison forestière construite dans la 2e moitié du 18e siècle, pour servir de relais pour les chasses à courre du duc d'Orléans. »</p>	

B3 – ÉDIFICES AGRICOLES

<p>B3 001</p>	<p>Édifice agricole</p>	<p>Ferme <i>1 rue de Sarly</i> <i>Parcelle OA 167</i></p> <p>Inventaire général du patrimoine culturel : « <u>Historique</u> : Ferme édifiée au 17^e ou au 18^e siècle ; les bâtiments à l'ouest ont été construits dans la 1^{ère} moitié du 19^e siècle ; une partie de l'aile nord et la remise sud ont été bâties au 19^e siècle, après le cadastre de 1835. »</p>	
<p>B3 002</p>	<p>Édifice agricole</p>	<p>Ferme <i>14 rue Valère Bouchain</i> <i>Parcelle OA 386</i></p> <p>Inventaire général du patrimoine culturel : « <u>Historique</u> : Ferme édifiée au 18^e siècle ; au 19^e ou au 20^e siècle postérieurement au cadastre de 1835 sont entreprises la construction du bâtiment formant l'aile est, et de la partie de l'aile ouest adjacente au logis, ainsi que la régularisation de l'aile sud. <u>Description</u> : Bâtiments agricoles en moellons de calcaire et grès ; logis en pierre de taille calcaire avec toit à pignon découvert ; les bâtiments des ailes nord et est sont couverts conjointement en tuile mécanique et tuile plate. »</p>	
<p>B3 014</p>	<p>Édifice agricole</p>	<p>Bâtiment agricole <i>Rue Valère Bouchain</i> <i>Parcelle 806</i></p>	


B4 – BATI D'ACTIVITE, DE RECEPTION, D'ACCUEIL, D'EDUCATION ET DE LOISIRS

B4 012	Mairie et école	<p>Mairie et école</p> <p>16 Rue Valère Bouchain</p> <p>Parcelle OA 114</p> <p>Inventaire général du patrimoine culturel : « <u>Historique</u> : Mairie école construite fin 3e quart 19e siècle, elle servit d'état-major à Mangin pendant la guerre de 1914 1918 ; elle fut agrandie début 2e quart 20e siècle ; la façade porte les dates de 1875 et 1928. »</p>	
-----------	------------------------	---	---

B6 – LAVOIRS, FONTAINES ET PUIES

B6 089	Fontaine	<p>Fontaine de Saint-Martin</p> <p>Parcelle 61</p>	
-----------	-----------------	---	---

B7 – ÉDIFICES PARTICULIERS

B7 015	Monument aux morts	<p>Monument aux morts de la Guerre de 1914 1918 dit Monument des Gardes des Eaux et Forêts</p> <p>Carrefour de la Croix de Dampleux</p> <p>Parcelle OB 44</p> <p>Inventaire général du patrimoine culturel : « Époque de construction : 1er quart 20e siècle. »</p>	
-----------	---------------------------	---	---


1.13. Dommiers

N°	NOM ET LOCALISATION	IDENTIFICATION ET DESCRIPTION	PHOTOS ET EXTRAIT CADASTRAL
B7 – ÉDIFICES PARTICULIERS			
B7 143	Édifices particuliers	Porche Chemin de la Glaux Parcelle ZE 46	
B7 144	Édifices particuliers	Pigeonnier Chemin de la Glaux Parcelle ZE 46	

1.14. Epagny

N°	NOM ET LOCALISATION	IDENTIFICATION ET DESCRIPTION	PHOTOS ET EXTRAIT CADASTRAL
E1 – ENSEMBLES BATIS ET PAYSAGERS			
E1 006	Ensemble bâtis	Ferme 5 Rue de Richebourg	


1.15. Faverolles

N°	NOM ET LOCALISATION	IDENTIFICATION ET DESCRIPTION	PHOTOS ET EXTRAIT CADASTRAL
B1 – CHATEAUX ET HABITATIONS REMARQUABLES			
B1 004	Maison	Maison patrimoniale D 973 Parcelle 143	
B1 005	Manoir	Manoir <i>1 Place Jean-Valjean</i> <i>Parcelle OC 209</i> Inventaire général du patrimoine culturel : « <u>Historique</u> : Manoir construit au 16e siècle, dont il ne subsiste aujourd'hui que la tourelle d'escalier ; Ernest de Lubersac y installe en 1843 une école de jeunes filles dirigée par 2 sœurs de Notre-Dame-de-Bon-Secours de Charly ; vers 1850, la famille de Lubersac fait édifier au fond du parc sa chapelle funéraire ; très endommagé à la guerre de 1914 1918, le logis a été reconstruit après cette date. <u>Description</u> : Manoir édifié en moellons, couvert en tuiles plates, avec tourelle d'escalier en moyen appareil couverte d'un toit conique en calcaire ; la chapelle funéraire est bâtie en moyen appareil et couverte en ardoises. »	
B1 191	Manoir	Manoir dit « Clos de Boves » <i>6 rue de Cahots</i> <i>Parcelle OC 791</i> Inventaire général du patrimoine culturel : « <u>Historique</u> : Manoir d'un fief, signalé dès le 14e siècle ; bâtiment reconstruit ou modifié au 16e siècle ; il n'en subsiste que la tourelle d'escalier car le logis, détruit à la guerre de 1914 1918, a été réédifié dans la 3e décennie du 20e siècle. <u>Description</u> : Logis en moellon et pierre de taille calcaire ; tourelle d'escalier en moellon de calcaire et grès pour la partie inférieure et en pierre avec brique en remplissage pour la partie supérieure, couverte d'un toit polygonal. »	


B2 – ÉDIFICES RELIGIEUX

B2 005	Église	<p>Église paroissiale Saint-Pierre</p> <p>Rue de l'église Parcelle OC 263</p> <p>Inventaire général du patrimoine culturel :</p> <p>« <u>Historique</u> : Église paroissiale du 13e siècle ; nef et bas-côtés rebâties dans la 2e moitié du 16e siècle ; destruction en 1918 ; reconstruction totale en 1928, 1929 sur le plan des architectes Frédéric Bertrand et Pierre Durand ; décor exécuté par le sculpteur Bridier (une plaque dans l'entrée de l'église mentionne ces dates et noms).</p> <p><u>Description</u> : Fausse voûte en berceau plein-cintre sur la nef, le chœur et les bras du transept ; fausse voûte d'arêtes sur les bas-côtés ; fausse coupole en pendentifs à la croisée du transept. »</p>	
B2 006	Édifices religieux	<p>Presbytère</p> <p>Rue du Pavée Parcelle OC 819</p> <p>Inventaire général du patrimoine culturel :</p> <p>« <u>Historique</u> : Presbytère construit au 18e siècle ; très endommagé à la guerre de 1914 1918, il a été réédifié dans la 1ère moitié du 20e siècle. »</p>	

B4 – BATI D'ACTIVITE, DE RECEPTION, D'ACCUEIL, D'EDUCATION ET DE LOISIRS

B4014	Mairie et école	<p>Mairie et école</p> <p>8 rue Saint Antoine Parcelle OC 728</p> <p>Inventaire général du patrimoine culturel :</p> <p>« <u>Historique</u> : Mairie école bâtie en 1878 (d'après la monographie de l'instituteur) ; l'école a été agrandie au 20e siècle.</p> <p><u>Description</u> : Remise avec toit en pavillon en zinc. »</p>	
-------	------------------------	---	---


B6 – LAVOIRS, FONTAINES ET PUIXS

B6 015	Fontaine	<p>Fontaine Claire</p> <p>20 rue du Pavée</p> <p>Inventaire général du patrimoine culturel :</p> <p>« <u>Historique</u> : Fontaine offerte en 1889 par Claire de Varlemont (porte la date). »</p>	
-----------	-----------------	--	---

B7 – ÉDIFICES PARTICULIERS			
B7 016	Monument aux morts	<p>Monument aux morts de la Guerre de 1914-1918 et 1939-1945</p> <p>19 rue Saint-Antoine</p> <p>Inventaire général du patrimoine culturel :</p> <p>« <u>Historique</u> : Monument aux morts construit entre les deux guerres, probablement au cours de la 3e décennie du siècle qui voit la reconstruction du village ; Bertrand, le maître de l'œuvre qui a signé sur le monument, est peut-être Frédéric Bertrand, l'architecte qui a reconstruit l'église. »</p>	
B7 017	Monument aux morts	<p>Monument aux morts de la Guerre de 1914-1918, dit « Monument des Loups »</p> <p>Carrefour de la D17 et D973 (croisement Dampleux/chouy/Corcy)</p> <p>Inventaire général du patrimoine culturel :</p> <p>« <u>Historique</u> : Monument élevé à la mémoire des morts de la 128e division, inauguré en 1927 ; il est orné de 3 médaillons de bronze, œuvres du sculpteur Emmanuel Centore. »</p>	
B7 018	Édifices particuliers	<p>Croix du cimetière</p> <p>Parcelle ZD 11</p> <p>Inventaire général du patrimoine culturel :</p> <p>« <u>Historique</u> : Croix de cimetière, offerte par la famille Potel _Vente Rousseau, en 1901 (la date est inscrite sur le socle). Après 1918, on a fixé à l'arrière du socle la plaque de la tombe du curé Le Loutre, provenant de l'ancien cimetière paroissial détruit pendant la guerre. »</p>	
B7 019	Édifices particuliers	<p>Chapelle funéraire des familles Vente-Potel-Danre</p> <p>Parcelle ZD 11</p> <p>Inventaire général du patrimoine culturel :</p> <p>« <u>Époque de construction</u>: 4e quart 19e siècle (1883) »</p>	
B7 137	Stèle	<p>Stèle du pilote Jean Bouillant</p> <p>Parcelle 7</p>	


E1 – ENSEMBLES BATIS ET PAYSAGERS			
E1 008	Ferme	<p>Ferme de la Communauté</p> <p>Parcelles 760-761-762</p> <p>Inventaire général du patrimoine culturel :</p> <p>« <u>Historique</u> : Ferme relevant d'une abbaye à l'époque médiévale ; la grange aux dîmes peut avoir été construite au 13e ou au 14e siècle ; un colombier lui est adjoint au 16e siècle ; après les destructions provoquées par la guerre de 1914 1918, ont été réédifiés : le logis au sud (vers 1920, selon le propriétaire) et la majeure partie des bâtiments agricoles au nord et à l'ouest ; le reste de la ferme a été restauré.</p> <p><u>Description</u> : Logis en brique avec enduit ; colombier avec toit en pavillon en tuile plate ; la grange aux dîmes et l'étable à l'est sont couvertes d'ardoise ; les appentis attenants sont couverts de tôle ondulée ; l'étable à chevaux à l'ouest est couverte en tuile plate. »</p>	
E1 009	Château	<p>Château de Maucreux</p> <p><i>Lieu-dit : Moulin de Maucreux</i></p> <p>Parcelles OB 238-239</p> <p>Inventaire général du patrimoine culturel :</p> <p>« <u>Historique</u> : Château rebâti vers 1678 pour le marquis d'ô sur l'emplacement d'un château plus ancien ; vers 1860, il est abattu et totalement reconstruit par son propriétaire ; détruit pendant la guerre de 1914 1918, il est reconstruit une nouvelle fois dans les années 1930 1935 pour la famille de Lubersac, tandis que les bâtiments du moulin sont réparés ; de ce moulin, il ne reste plus qu'un seul bâtiment actuellement en cours de restauration, dépourvu de machines.</p> <p><u>Description</u> : Château en pierre de taille calcaire desservi par un escalier dans-œuvre, avec toit d'ardoise à croupe, demi-croupe, pignon découvert, toit conique, toit polygonal, toit en pavillon ; la chapelle a un toit brisé en pavillon ; belvédère en pierre de taille avec toit d'ardoise en pavillon ; communs en moellon de calcaire et grès à l'exception de la façade des remises en pierre de taille, et d'une maison de brique ; leurs toits sont à croupe, pignon couvert ou pignon découvert ; moulin en moellon de calcaire et grès, desservi par un escalier de distribution extérieur, droit, en maçonnerie, protégé par un toit d'ardoise à pignons couverts et pignons découverts ; abri troglodytique avec roche en couverture. »</p>	

6.3.2 Fiches du Patrimoine bâti Remarquable Identifié

<p>E1 010</p>	<p>Ferme</p>	<p align="center">Manoir dit « Ferme de Vouty »</p> <p align="center"><i>10 rue Saint Antoine</i></p> <p align="center"><i>Parcelle OC 808</i></p> <p>Inventaire général du patrimoine culturel :</p> <p>« <u>Historique</u> : Manoir édifié au 16^e siècle, avec parties agricoles ; il est transformé en ferme au 19^e siècle ; c'est du 19^e siècle que datent les constructions qui limitent la cour au nord ; très endommagés à la guerre de 1914 1918, les bâtiments ont été en partie reconstruits ou très restaurés ce qui rend difficile la datation des parties anciennes subsistantes.</p> <p><u>Description</u> : Logis couvert d'un toit en ardoise à pignon découvert, avec 2 tourelles protégées d'un toit conique ; les bâtiments agricoles avec toit à croupe ou à pignon couvert sont indifféremment protégés par l'ardoise, la tuile mécanique, la tuile plate ou la tôle ondulée. »</p>	
-------------------	---------------------	--	---


1.16. Fleury

N°	NOM ET LOCALISATION	IDENTIFICATION ET DESCRIPTION	PHOTOS ET EXTRAIT CADASTRAL
B2 – ÉDIFICES RELIGIEUX			
B2 007	Édifices religieux	<p>Oratoire</p> <p>Grande Rue – D80</p> <p>Parcelle OA 109</p> <p>Inventaire général du patrimoine culturel : « <u>Époque de construction</u> : 18e siècle, 19e siècle</p>	
B2 008	Église	<p>Église paroissiale Saint-Martin</p> <p>Rue du Village</p> <p>Parcelle OA 85</p> <p>Inventaire général du patrimoine culturel : « <u>Historique</u> : Église paroissiale édifée dans la 2e moitié du 12e siècle ; l'église avait peut-être un bas-côté nord qui fut supprimé ultérieurement ; au 18e ou au 19e siècle, la nef fut raccourcie, couverte d'un plafond, et ses baies furent modifiées ; la sacristie fut ajoutée au 19e siècle ; l'église a été complètement restaurée en 1981. Description : Chœur voûté d'ogives ; l'ardoise recouvre le clocher. »</p>	

B4 – BATI D'ACTIVITE, DE RECEPTION, D'ACCUEIL, D'EDUCATION ET DE LOISIRS			
B4 015	Mairie et école	<p>Mairie et école</p> <p>Place de la Mairie</p> <p>Parcelle OA 86</p> <p>Inventaire général du patrimoine culturel : « <u>Historique</u> : Mairie école peut-être bâtie dans le 1er quart du 19e siècle, consistant alors en un rez-de-chaussée ; en 1884, projet de construction d'un étage ; le conseil municipal confie les travaux à Pottier, architecte à Villers-Cotterêts, le gros-œuvre est terminé en 1887 (la lucarne porte la date). »</p>	

6.3.2 Fiches du Patrimoine bâti Remarquable Identifié

B5 – MOULINS			
B5 001	Moulin	Moulin Parcelle 173	
		<p>Inventaire général du patrimoine culturel :</p> <p>« <u>Historique</u> : Moulin reconstruit pour Jean de Fresne après 1506 ; une remise est édifiée au 18^e ou au 19^e siècle ; un pavillon octogonal a été bâti à la fin du 19^e siècle ou au début du 20^e siècle (avant 1933).</p> <p><u>Description</u> : Moulin reconstruit pour Jean de Fresne après 1506 ; une remise est édifiée au 18^e ou au 19^e siècle ; un pavillon octogonal a été bâti à la fin du 19^e siècle ou au début du 20^e siècle (avant 1933). »</p>	

B7 – ÉDIFICES PARTICULIERS			
B7 020	Monument aux morts	Monuments aux morts de la Guerre 1914-1918 et 1939-1945 Parcelle 83	
		<p>Inventaire général du patrimoine culturel :</p> <p>« <u>Époque de construction</u>: 1^{er} quart 20^e siècle. »</p>	

B8 – MURS, MURETS, PORTAILS			
B8	Murs	Rue de la Plaine	

E1 – ENSEMBLES BATIS ET PAYSAGERS			
E1 066	Ferme	Ferme de Fleury 6 rue de la Cavée Parcelle OA 225	
		<p>Inventaire général du patrimoine culturel :</p> <p>« <u>Historique</u> : Ferme construite dans la 1^{ère} moitié du 17^e siècle (d'après l'étude de M.J. Salmon) ; le bâtiment qui ferme la cour au nord-ouest a été reconstruit au 19^e siècle ou au début du 20^e siècle ; l'emplacement du jardin est occupé depuis la fin du 3^e quart du 20^e siècle par un hangar pour le bétail.</p> <p><u>Description</u> : Logis, étable, fenil, remise, grange, formant les ailes nord-est et sud-est de la ferme, couverts en tuile mécanique ; pavillon couvert d'un toit en pavillon en tuile plate ; l'ardoise protège les ailes nord-ouest et sud-ouest composées par une étable, un fenil, une remise, un colombier poulailler circulaire avec toit conique. »</p> <p><u>Enjeu</u> : présence d'un arbre remarquable à l'entrée.</p>	

Source : patrimoine-de-france.fr

1.17. Fontenoy

N°	NOM ET LOCALISATION	IDENTIFICATION ET DESCRIPTION	PHOTOS ET EXTRAIT CADASTRAL
B6 – LAVOIRS, FONTAINES ET PUIITS			
B6 016	Fontaine	Fontaine : petit patrimoine Rue du Bout du Port Parcelle AC 30	
B6 017	Lavoir	Parcelle AC 122 Rue des Grandes Vignes	
B7 – ÉDIFICES PARTICULIERS			
B7 021	Monument aux morts	D 911	
B7 022	Monument	Rue de Soissons	

6.3.2 Fiches du Patrimoine bâti Remarquable Identifié

B7 125	Stèle ou monument patrimonial et historique	Rue du Pont Parcelle 183	
B7 132	Stèle aux soldats Leymarie et Bersot	Rue du Montier Parcelle AB 51	
B7 133	Monument aux morts	Situé sur le plateau entre Fontenoy et Nouvron-Vingré sur la RD17 Parcelle 15	
B7 134	Monument aux morts	Route allant à Nouvron-Vingré D17 Parcelle AH 31	

B8 – MURS, MURETS, PORTAILS

B8	Murs	Chemin de la Queue du Ru Rue de Soissons Rue du Bout du Port Rue des Platriers Rue du Bac	
----	-------------	---	--

1.18. Haramont

N°	NOM ET LOCALISATION	IDENTIFICATION ET DESCRIPTION	PHOTOS ET EXTRAIT CADASTRAL
B1 – CHATEAUX ET HABITATIONS REMARQUABLES			
B1 006	Maison	Maison 1 ^{ère} moitié du 19 ^{ème} siècle 7 route de la Montagne Parcelle 483	
B1 007	Maison	Maison 1^{ère} moitié du 19^{ème} siècle 1 route de Largny Parcelle OC 1389 Inventaire général du patrimoine culturel : « <u>Historique</u> : Maison construite dans la 1 ^{ère} moitié du 19 ^e siècle, avant le cadastre de 1835 ; au 19 ^e siècle, après 1835, elle a été agrandie d'une remise. <u>Description</u> : Puits couvert d'un toit en pavillon en calcaire. »	
B1 008	Maison	Maison 1^{ère} moitié du 19^{ème} siècle 2 route Saint-Anne Parcelle OC 1338 Inventaire général du patrimoine culturel : « <u>Historique</u> : Maison édifée dans la 1 ^{ère} moitié du 19 ^e siècle avant le cadastre de 1835 ; un bâtiment à usage de communs a été construit dans son prolongement au 19 ^e siècle (après 1835) ; une remise a été accolée à l'habitation dans la 1 ^{ère} moitié du 20 ^e siècle. Description : Maison et communs avec toit de tuile mécanique à pignon couvert ; remise de brique couverte d'un appentis d'ardoise. »	


6.3.2 Fiches du Patrimoine bâti Remarquable Identifié




B1 009	Maison	<p>Maison 2ème moitié du 18ème siècle</p> <p>4 route Saint-Anne</p> <p>Parcelle OC 486</p> <p>Inventaire général du patrimoine culturel : « <u>Historique</u> : Maison construite au 19e siècle, après le cadastre de 1835. »</p>	
B1 010	Maison	<p>Maison 2ème moitié du 18ème siècle</p> <p>10 rue de Selve</p> <p>Parcelle OC 1387</p> <p>Inventaire général du patrimoine culturel : « <u>Historique</u> : Maison construite dans la 2e moitié du 18e siècle ; 2 petits bâtiments servant de communs lui ont été adjoints au 19e siècle après le cadastre de 1835. <u>Description</u> : Maison édifiée en grand appareil avec toit à longs pans et croupe en tuile plate et appentis d'ardoise ; communs avec toit d'ardoise à pignon couver. »</p>	
B1 011	Maison	<p>Maison 19ème siècle</p> <p>10, place de Verdun</p> <p>Parcelle OC 495</p> <p>Inventaire général du patrimoine culturel : « <u>Historique</u> : Maison construite au 19e siècle après le cadastre de 1835 à l'emplacement d'un bâtiment plus ancien. »</p>	
B1 217	Maison	<p>Maison 1ère moitié 19e siècle</p> <p>19 rue du Docteur-Mouflier</p> <p>Parcelle OC 466</p> <p>Inventaire général du patrimoine culturel : « <u>Historique</u> : Maison construite dans la 1ère moitié du 19e siècle, avant le cadastre de 1835. <u>Description</u> : Maison avec toit à pignon couvert ; bâtiment à usage de communs avec toit à pignon découvert ; autre bâtiment à usage de communs couvert d'un appentis d'ardoise. »</p>	

B4 – BATI D'ACTIVITE, DE RECEPTION, D'ACCUEIL, D'EDUCATION ET DE LOISIRS

B4 016	Salle des fêtes	Place des fêtes Parcelle OC 1243	
B4 017	Mairie et école	Mairie et école 1 Place de Verdun Parcelle OC 494 Inventaire général du patrimoine culturel : « <u>Époque de construction</u> : 4e quart 19e siècle(1881) »	
B4 053	Jeu d'arc et salle	Rue du 19 Mars 1962 Parcelle OC 1381	

B6 – LAVOIRS, FONTAINES ET PUIES

B6 018	Lavoir	Lavoir Chemin du moulin Parcelle OC 584 Inventaire général du patrimoine culturel : « <u>Historique</u> : Lavoir édifié probablement dans la 2e moitié du 18e siècle ; les supports ont été restaurés au 20e siècle. »	
-----------	---------------	---	--

B7 – ÉDIFICES PARTICULIERS			
B7 023	Chapelle	<p>Chapelle funéraire de la famille Ferrière</p> <p><i>Chemin du cimetière</i></p> <p><i>Parcelle OC 684</i></p> <p>Inventaire général du patrimoine culturel : « <u>Description</u> : Pignon découvert en façade ; pignon couvert à l'arrière. »</p>	
B7 155	Pont SNCF	<p>D86</p> <p>Entrée nord Violaine</p>	
E1 – ENSEMBLES BATIS ET PAYSAGERS			
E1 011	Cimetière	<p>Chemin du cimetière</p> <p>C 684</p>	



1.19. La-Ferté-Milon

N°	NOM ET LOCALISATION	IDENTIFICATION ET DESCRIPTION	PHOTOS ET EXTRAIT CADASTRAL
B1 – CHATEAUX ET HABITATIONS REMARQUABLES			
B1 012	Hôtel particulier classique	Rue de la Chaussée Parcelle AK 271	
B1 013	Maison bourgeoise traditionnelle	Rue de Meaux Parcelle 10, section AB	
B1 193	Maison bourgeoise urbaine	Avenue de Verdun / Rue de la Chaussée Parcelle AD 90	
B1 212	Maison	Maison Racine 14 rue Saint Waast AB 89	


6.3.2 Fiches du Patrimoine bâti Remarquable Identifié

B1215	Maison fenêtre	9 rue de la chaussée	
B1 223	Maison d'artisan	Maison du XVIème – XIXème siècle 4 rue Saint Waast Parcelle AB 99	

B2 – ÉDIFICES RELIGIEUX

B2 009	Église	Église de Saint Quentin sur Allan	
B2 010	Chapelle de Mosloy	32 Mosloy	



B3 – ÉDIFICES AGRICOLES

B3 003	Silo à céréales	Rue Saint-Waast Parcelle AB 449	
--------	----------------------------	------------------------------------	---


B4 – BÂTI D'ACTIVITÉ, DE RÉCEPTION, D'ACCUEIL, D'ÉDUCATION ET DE LOISIRS

B4018	Maison ferme	Impasse des Maillets Parcelle AM	
B4 019	Huilerie industrielle	Rue Saint Lazare	
B4 051	Hôtel de Ville	Rue de la Chaussée Parcelle AD 25	
B4 058	Ehpad	15 rue des Galets	
B4 054	Ancienne boutique	8 Rue de Reims	

6.3.2 Fiches du Patrimoine bâti Remarquable Identifié






B4 056	Ecole	Rue Saint Lazare Parcelle AK 215	
B4 057	Ecole	Rue Saint-Lazare Parcelle AK 215	

B6 – LAVOIRS, FONTAINES ET PUIITS

B6 019	Lavoir	AO 49	
B6 020	Puits	Parcelle AO 26	




B7 – ÉDIFICES PARTICULIERS			
B7 024	Kiosque contemporain	Parcelle AB 32	
B7 025	Roue à aubes	Rue de la cité	
B7 026	Lucarnes	Présence de lucarnes en toiture 31 rue de la Chaussée	
B7 027	Croix votive	Rue de Meaux	

B7 031	Plots et chaînes	Place du Mail	
B7035 – B7 040	Plots	Rue de la gare	
B7 039	Calvaire Saint-Waast	Rue Saint Waast	
B7 041	Calvaire	D83	

B7 042	Monte-charge	Rue du Vieux Château	
B7 043	Passerelle Eiffel	L'Ile aux peintres	
B7 051	Plots et chaîne	Rue du vieux château	
B7 050	Calvaire	Route vers Place du Vieux Marché	
B7 055	Monte-charge extérieur	Rue de Reims	

B7 056	Monte-charge	1 rue Jules Girbe	
B7 057	Monte-charge	Parcelle AB 471	
B7 058	Monte-charge	D 936 (n°7)	
B7 059	Monument aux morts	Patrimoine, sculpture Place du Mail	
B7 138	Sculpture	Portique et statue de Jean Racine 2, rue du marché au blé Parcelle AB35	

6.3.2 Fiches du Patrimoine bâti Remarquable Identifié

B7156	Robinet extérieur	3 rue Saint-Waast Parcelle AB62	
B7157	Gargouille	73 Rue rue de la Chaussée Parcelle AD122	
B7158	Pompe en fonte	Rue des galets	

E1 – ENSEMBLES BATIS ET PAYSAGERS			
E1 012	Hameau remarquable	Hameau de longevesne	
E2 – ENSEMBLES BATIS			
E2 013	Reste des Remparts	Ancienne enceinte de la ville fortifiée	
E2 014	Alignement bâti	Rue de Meaux, Rue de la Chaussée, Rue Saint Waast Alignement bâti sans recul, maille urbaine dense, contenu dans un gabarit constant	
E2 015	Alignement d'habitations	Rue du Vieux Château Alignement d'habitations avec espace commun (ville haute)	

6.3.2 Fiches du Patrimoine bâti Remarquable Identifié


E2 053	Maisons ouvrières	Groupement de 4 maisons ouvrières (Mosloy)	
E2 054	Ferme avec cour intérieure	Hameau de Mosloy	

1.20. Largny-sur-Automne

N°	NOM ET LOCALISATION	IDENTIFICATION ET DESCRIPTION	PHOTOS ET EXTRAIT CADASTRAL
B1 – CHATEAUX ET HABITATIONS REMARQUABLES			
B1 014	Maison et moulin à eau	<p>Maison/Moulin</p> <p>Entre D32 et D231</p> <p>Parcelle ZA 9</p> <p>Inventaire général du patrimoine culturel :</p> <p>« <u>Historique</u> : Moulin construit au 18e siècle ou au début du 19e siècle ; au 19e siècle, une grande partie des bâtiments semble avoir été rebâtie ou restaurée.</p> <p><u>Description</u> : Moulin couvert d'un toit à croupe avec une partie en tuile plate ; remise avec appentis d'ardoise et toit à pignon couvert. »</p>	
B4 – BATI D'ACTIVITE, DE RECEPTION, D'ACCUEIL, D'EDUCATION ET DE LOISIRS			
B4 020	Mairie et école	<p>Mairie et école</p> <p>2 rue Saint-Denis</p> <p>Parcelle A 37</p> <p>Inventaire général du patrimoine culturel :</p> <p>« <u>Historique</u> : Mairie école édifiée milieu du 19e siècle, la remise abrite la pompe à incendie. »</p>	
B5 – MOULINS			
B5003	Moulin	<p>Moulin à blé</p> <p>Parcelle ZC 31</p> <p>Inventaire général du patrimoine culturel :</p> <p>« <u>Historique</u> : Moulin à vent construit en 1645 (porte la date) sur l'emplacement d'un moulin plus ancien élevé en 1515 ; ruiné après la guerre de 1914 1918, il a été presque entièrement reconstruit en 1970 par l'entrepreneur Nino Mascitti (le moulin porte la date, et le portrait en relief de l'entrepreneur est inséré dans le mur). »</p>	

B5004	Moulin	<p align="center">Moulin à blé dit Moulin de Wallu</p> <p align="center"><i>Rue Wallu</i></p> <p align="center"><i>Parcelle ZE15</i></p> <p>Inventaire général du patrimoine culturel :</p> <p>« <u>Historique</u> : Moulin à blé reconstruit après 1822 pour un dénommé Charpentier à un emplacement où se sont succédé des moulins au moins depuis le début du 13^e siècle ; il n'est plus en fonctionnement depuis la guerre de 1914 1918 ; une partie des bâtiments se trouve sur la commune de Vez (Oise) ; on y a replacé une cheminée du 16^e siècle provenant du manoir de Plessis au Bois.</p> <p><u>Description</u> : Logis avec toit à croupe et croupe brisée d'ardoise et de zinc ; bâtiments sud attenants avec toit à croupe en tuile mécanique et ardoise ; bâtiments nord avec toit à pignon couvert en tuile plate, tuile mécanique et ardoise. »</p>	
-------	---------------	--	--

B7 – ÉDIFICES PARTICULIERS

B7 060	Croix	<p align="center">Croix du cimetière</p> <p align="center"><i>Parcelle A 35</i></p> <p>Inventaire général du patrimoine culturel :</p> <p>« <u>Historique</u> : Croix de cimetière élevée en 1540 (la base porte la date) ; la partie supérieure a été érigée en 1613 comme l'indique la date portée ; rajout d'une croix de fer au 20^e siècle. »</p>	
B7 061	Monument aux morts	<p align="center">Monument aux morts de la Guerre de 1914-1918 et de la Guerre de 1939-1945</p> <p align="center"><i>Rue Saint-Denis</i></p> <p>Inventaire général du patrimoine culturel</p>	
B7062	Calvaire	<p align="center">Croix patrimoniale</p> <p align="center">Parcelle ZA 40</p>	
B7063	Calvaire	<p align="center">Croix patrimoniale</p> <p align="center">Parcelle ZC 14</p>	

E1 – ENSEMBLES BATIS ET PAYSAGERS


E1 014	Manoir	<p align="center">Manoir du Fief de la Cour</p> <p align="center">2 rue Saint-Denis Parcelle A 1189</p> <p>Inventaire général du patrimoine culturel :</p> <p>« <u>Historique</u> : Manoir édifié à la fin du 15^e siècle ou dans la 1^{ère} moitié du 16^e siècle, avec des parties agricoles dont il subsiste une partie de grange et des pans de murs ; c'est peut être au 17^e siècle qu'est agrandi le logis ; des bâtiments agricoles sont construits au 17^e ou au 18^e siècle ; de nouvelles constructions sont effectuées au 19^e et au 20^e siècle tandis que les bâtiments plus anciens sont modifiés ; l'aile est et la moitié de l'aile sud de la ferme primitive ont été détruites au 20^e siècle.</p> <p><u>Description</u> : Logis avec toit à pignon couvert, en tuile plate et ardoise ; il est desservi par un escalier en vis sans jour en maçonnerie demi hors-œuvre, couvert d'un toit polygonal en tuile plate ; bâtiments agricoles avec toit de tuile plate ou de tuile mécanique à pignon couvert ou pignon découvert ; un bâtiment agricole au sud de la ferme est desservi par un escalier extérieur droit en maçonnerie. »</p>	
-----------	---------------	--	---

E2 – ENSEMBLES BATIS

E2 055	Ferme	<p align="center">Ferme 2^e quart 19^e siècle</p> <p align="center">2 rue de Paty Parcelle OA 16</p> <p>Inventaire général du patrimoine culturel</p>	
E2 056	Manoir	<p align="center">Manoir du Fief des Outhieux</p> <p align="center">10 Rue de Outhieux Parcelle OA 81</p> <p>Inventaire général du patrimoine culturel :</p> <p>« <u>Historique</u> : Manoir de fief bâti au 14^e siècle ; l'édifice bénéficie d'aménagements au 16^e siècle ; les parties agricoles sont construites ou reconstruites au 17^e siècle ; l'angle sud-est de la ferme a été rebâti après 1914 1918 ; les étables situées au nord-est, qui menaçaient ruine ont été abattues après 1982.</p> <p><u>Description</u> : Logis avec toit à pignon découvert, desservi par un escalier hors-œuvre en maçonnerie en vis sans jour, couvert d'un toit polygonal d'ardoise ; les bâtiments agricoles ont dans leur majorité des toits à pignon découvert ; la tôle ondulée recouvre toute la partie sud-est de la ferme. »</p>	




1.21. Laversine

N°	NOM ET LOCALISATION	IDENTIFICATION ET DESCRIPTION	PHOTOS ET EXTRAIT CADASTRAL
B6 – LAVOIRS, FONTAINES ET PUIITS			
B6 021	Lavoir	Rue du Lavoir Parcelle OB 511	
B6 022	Lavoir	Rue du Lavoir Parcelle OB 510	



B7 – ÉDIFICES PARTICULIERS			
B7 064	Calvaire	7 rue Principale	
B7 065	Calvaire	43 rue Principale	


B8 – MURS, MURETS, PORTAILS			
B8	Murs	Rue Principale Sur parcelle OB 340	

1.22. Longpont


N°	NOM ET LOCALISATION	IDENTIFICATION ET DESCRIPTION	PHOTOS ET EXTRAIT CADASTRAL
B1 – CHATEAUX ET HABITATIONS REMARQUABLES			
B1 015	Maison	<p>Maison du 18^{ème} siècle</p> <p>1 chemin de la gare</p> <p>Parcelle AP 33</p> <p>Inventaire général du patrimoine culturel : « <u>Historique</u> : Maison construite en 1794 (la date est gravée au dessus de la porte centrale) ; très endommagée à la guerre de 1914 1918, elle a été en partie reconstruite : on peut lire sur le pignon nord l'inscription P 1919 G. »</p>	
B3 – EDIFICES AGRICOLE			
B3 013	Édifices agricoles	<p>Grange</p> <p>Parcelle 15</p>	
B4 – BATI D'ACTIVITE, DE RECEPTION, D'ACCUEIL, D'EDUCATION ET DE LOISIRS			
B4 021	Mairie et école	<p>Mairie et école</p> <p>1 place de l'Abbaye</p> <p>Parcelle AB 116</p> <p>Inventaire général du patrimoine culturel : « <u>Historique</u> : Mairie école reconstruite après la guerre de 1914 1918. »</p>	
B6 – LAVOIRS, FONTAINES ET PUIXS			
B6 023	Lavoir	<p>Lavoir</p> <p>Le long de la D2</p> <p>Parcelle AC 9</p> <p>Inventaire général du patrimoine culturel : « <u>Historique</u> : Lavoir probablement construit dans la 1^{ère} moitié du 19^e siècle ; des tambours de colonne et des chapiteaux provenant de l'abbaye voisine ont été réemployés dans ses supports. »</p>	

6.3.2 Fiches du Patrimoine bâti Remarquable Identifié

B7 – ÉDIFICES PARTICULIERS			
B7 066	Petit patrimoine	<p>Tombeau du lieutenant Andre Monty</p> <p>D17</p> <p>Parcelle AC43</p> <p>Inventaire général du patrimoine culturel :</p> <p>« <u>Historique</u> : Tombe du lieutenant André Monty, pilote de chasse, tué en combat aérien le 8 juin 1940, il a été enterré sur le lieu de son décès. »</p>	
B7 067	Gare	<p>Gare</p> <p>Chemin de la Gare</p> <p>Parcelle AP 48</p> <p>Inventaire général du patrimoine culturel :</p> <p>« <u>Historique</u> : Gare construite sur la ligne Paris Soissons dans la 2e moitié du 19e siècle.</p> <p><u>Description</u> : Gare avec toit à longs pans et toits à deux pans de tuile mécanique à pignon couvert et appentis de verre ; remise avec toit de zinc à pignon couvert. »</p>	

E1 – ENSEMBLES BATIS ET PAYSAGERS			
E1 015	Ferme	<p>Ferme des Granges</p> <p>Lieu dit « Les Granges »</p> <p>Parcelle AP 11,12,13,14 et 15</p> <p>Inventaire général du patrimoine culturel :</p> <p>« <u>Historique</u> : Ferme construite au 12e siècle, relevant de l'abbaye de Longpont ; une partie du bâtiment sud-est, servant d'étable et de fenil, date de cette période ; la grange nord-ouest et le colombier sont édifiés au 13e siècle ; une partie du bâtiment sud-est est transformée au 16e siècle ; au 17e siècle, l'étable nord-est est construite, et la grange nord-ouest est modifiée ; le logis date peut-être de la même période quoique la date de 1811 inscrite sur le cadran solaire au dessus de la porte d'entrée fasse hésiter sur la datation ; peu après la Révolution, est édifié au nord de la ferme un hangar de bois utilisant comme base de ses supports des pierres provenant de l'abbaye de Longpont ; une distillerie est bâtie à l'est de la ferme dans la 1ère moitié du 19e siècle, (avant 1835) ; pendant la guerre, de 1914 1918, l'aile sud-ouest de la ferme et l'aile sud-est de la distillerie ont été détruites, et les bâtiments ont été endommagés ; après la guerre, ils ont été restaurés (p rincipalement l'aile sud-est de la ferme) et la distillerie a été aménagée pour servir de remise.</p>	






6.3.2 Fiches du Patrimoine bâti Remarquable Identifié

		<p><u>Description</u> : Hangar en bois ; grange nord-ouest, colombier et bâtiment sud-est en pierre de taille ; colombier avec toit en pavillon ; grange nord-ouest avec toit à pignon couvert ; logis avec toit à deux pans, croupe et demi-croupe ; étable nord-est avec toit à croupe et pignon couvert, en partie en tuile plate ; bâtiment sud-est avec toit à pignon couvert, en tuile plate et tuile mécanique ; hangar de bois avec toit à pignon couvert en tuile mécanique ; distillerie avec toit à croupe et pignon couvert. »</p>	
E1 068	Ferme	<p>Ferme de Beaurepaire</p> <p>Croisement de la D805 et D 808</p> <p>Lieut dit « Beaurepaire »</p> <p>Parcelle AM 18</p> <p>Inventaire général du patrimoine culturel :</p> <p>« <u>Historique</u> : Ferme mentionnée pour la 1ère fois au début du 13e siècle parmi les biens de l'abbaye de Longpont ; on en ignore la composition et la distribution à cette époque ; elle est reconstruite au 17e siècle ; elle est vendue comme bien national en 1791 ; après un incendie en 1943, la ferme est reconstruite en ne conservant des anciens bâtiments que l'étable sud et l'élévation extérieure de la grange nord et de l'étable est ; un nouvel accès est alors ménagé à l'est de la ferme.</p> <p>Description : Logis en pierre de taille ; bâtiments agricoles en moellon ; tous les bâtiments ont des toits à pignon découvert à l'exception d'une construction greffée à l'arrière du corps de logis, qui a un toit à croupe ; seule l'étable est couverte en tuile mécanique. »</p> <p><u>Enjeu</u> : Ensemble boisé et murets en pierre dans le prolongement du bâtiment.</p>	

1.23. Louâtre

N°	NOM ET LOCALISATION	IDENTIFICATION ET DESCRIPTION	PHOTOS ET EXTRAIT CADASTRAL
B1 – CHATEAUX ET HABITATIONS REMARQUABLES			
B1 016	Maison	Violaine 10 rue St Jean Parcelle OA 372 Maison bourgeoise à un étage XIXe	
B1 017	Maison	Violaine 4 rue St Jean Parcelle OA 379 Maison de plein pied typique du XIXe	
B1 018	Maison	Violaine 2 rue du chemin royal Maison de la reconstruction avec ajouts contemporains	
B1 019	Maison	Violaine 1 rue St Jean Parcelle OA 399 Maison de la reconstruction, exposition plein sud, belle glycine au printemps	
B1 020	Maison	Violaine 2 rue du Tilleul Parcelle OA 341 Maison antérieure à 14/18	





6.3.2 Fiches du Patrimoine bâti Remarquable Identifié

B1 021	Maison	<p>Violaine 4 rue du Tilleul</p> <p>Parcelle OA 340</p> <p>Maison sur ancienne assiette, très restaurée en 1920, intéressante cave avec escalier à voutes en berceau, captage sans niche latérale</p>	
B1 022	Maison	<p>Violaine 6 rue du Tilleul</p> <p>Parcelle OA 337</p> <p>Maison du XIXe sur assiette plus ancienne, réemploi de solives 16e dans l'une des pièces</p>	
B1 023	Maison	<p>Violaine, 10 rue du Tilleul</p> <p>Parcelle OA 331</p> <p>Petite maison et bâtiments du XIXème siècle. Les bâtiments du 10 et 12 rue du Tilleul étaient encore récemment la même propriété</p>	
B1 024	Maison	<p>Violaine 8 rue du Tilleul</p> <p>Parcelle OA 331</p> <p>Arganne typique du XVIe, four à pain sous massif de l'escalier permettant de gagner l'étage, alcove, mesures de protection petit patrimoine, bâtiments XIXe</p>	
B1 025	Maison	<p>Violaine 3 rue du Tilleul</p> <p>Parcelle OA 300</p> <p>Petite maison XIXe</p>	


6.3.2 Fiches du Patrimoine bâti Remarquable Identifié

B1 026	Maison	Violaine 5 rue du Tilleul Parcelle OA 930 Maison XIXe avec annexe dans le fond du jardin sur cave	
B1 027	Maison	Violaine 11 rue du Tilleul Parcelle OA 306 Maison XIXe fortement restaurée après la guerre	
B1 028	Maison	Violaine 13 rue du Tilleul Parcelle OA 308 Maison XIXe	
B1 029	Maison	Violaine 15 rue du Tilleul Parcelle OA 309 Maison XIXe	
B1 030	Maison	Violaine 16 rue du Tilleul Parcelle OA 320 Maison XIXe, avec motifs architecturaux, sur caveaux, un escalier menait à l'étage, extension récente (1970)	
B1 031	Maison	Violaine 18 rue du Tilleul Parcelle OA 310 Maison XIXe, bien préservée dans son environnement	

6.3.2 Fiches du Patrimoine bâti Remarquable Identifié

B1 032	Maison	<p>Violaine 17 rue du Tilleul</p> <p>Parcelle OA 312</p> <p>Maison de la reconstruction meme plan que A67, moellons, linteau avec motif sculpté</p>	
B1 033	Maison	<p>Bois des prêtres</p> <p>Parcelle OA 72</p> <p>Maison XIXe, toiture en ardoise avec croupe côté route, pourquoi à cet endroit ? Sans eau à l'époque, la gestion des carrières, la route de 1850, sans doute une petite ferme, avec une écurie et un lopin de terre</p>	
B1 034	Maison	<p>Catifet 60</p> <p>Parcelle OA 807</p> <p>La maison de Mme Patry est l'une des belles maison de la reconstruction dans un charmant environnement de verger à préserver</p>	
B1 035	Maison	<p>Catifet 10</p> <p>Parcelle OA 58</p> <p>Longere de la reconstruction</p>	

6.3.2 Fiches du Patrimoine bâti Remarquable Identifié

B1 036	Maison	<p>Catifet 35</p> <p>Parcelle OA 57</p> <p>Longere de la reconstruction</p>	
B1 037	Maison	<p>Catifet 80</p> <p>Parcelle OA 49</p> <p>Cette maison a bénéficié d'un traitement architectural courageux et inattendu puisqu'a été remis au goût du jour les pignons soissonnais à pas de moineaux (1980)</p>	
B1 038	Maison	<p>Petite maison du XIXe</p> <p>2 rue du Bois d'Ouvret</p> <p>Parcelle OB 76</p>	
B1 039	Maison	<p>12 rue du Bois d'Ouvret</p> <p>Parcelles OB 62-63-64</p> <p>Petite maison XIXe, retour en équerre exposé plein sud, jardin bien végétalisé, deux bâtiments, le trop plein du lavoir en amont baigne le fond du jardin</p>	
B1 040	Maison	<p>5 rue du Bois d'Ouvret</p> <p>Parcelle OB 497</p> <p>Maison du XIXs à un étage</p>	

6.3.2 Fiches du Patrimoine bâti Remarquable Identifié

B1 041	Maison	<p>2 rue Fontaine Zié</p> <p>Parcelle OB 47</p> <p>Petite maison de la reconstruction</p>	
B1 042	Maison	<p>4 rue Fontaine Zié</p> <p>Parcelle OB 46</p> <p>Maison partiellement reconstruite, a un etage, cours commune, ensemble interessant</p>	
B1 043	Maison	<p>16 rue du Bois d'Ouvret</p> <p>Parcelle OB 492</p> <p>Maison du XIXe de caractère, 1 étage, bel environnement arboré, vue remarquable côté sud ouest</p>	
B1 044	Maison	<p>11 rue du Bois d'Ouvret</p> <p>Parcelle OB 40</p> <p>Maison jumelle de la reconstruction, belle exposition, bien entretenue</p>	
B1 045	Maison	<p>13 rue du Bois d'Ouvret</p> <p>Parcelle OB 400</p> <p>Maison jumelle de la reconstruction, belle exposition, bien entretenue</p>	

6.3.2 Fiches du Patrimoine bâti Remarquable Identifié

B1 046	Maison	<p>1 rue du Bois Madame</p> <p>Parcelle OB 77</p> <p>Maison XIXe de caractère, 1 étage, pendant de nombreuses années, une épicerie café y a tenu son siège, c'était le centre du village jusque dans les années 70, nombreuses dépendances</p>	
B1 047	Maison	<p>5 rue du Bois Madame</p> <p>Parcelle OB 79</p> <p>La maison est de la reconstruction, dans le bâtiment à l'ouest, la forge des Lefèvre est restée en état de fonctionnement, et mériterait une protection particulière</p>	
B1 048	Maison	<p>4 rue du Bois Madame</p> <p>Parcelles OB 112-116</p> <p>Maison de la reconstruction</p>	
B1 049	Maison	<p>6 rue du Bois Madame</p> <p>Parcelle OB 112</p> <p>Maison de caractère du XIXe bien exposée, intéressant environnement de lilas à protéger</p>	
B1 050	Maison	<p>2 rue de la Perdrière</p> <p>Parcelle OB 499</p> <p>Maison de caractère XIXe, millésime sur souche cheminée (1868)</p>	

6.3.2 Fiches du Patrimoine bâti Remarquable Identifié

B1 051	Maisons	4 et 6 chemin de la Perrière Parcelles OB 435-436 Maisons jumelles construites entre les deux guerres (1931)	
B1 052	Maison	10 rue du Bois Madame Parcelle OB 494 Belle maison de reconstruction, bel environnement fleuri. Il est à noter que les maisons de la reconstruction ont été bâties en matériaux nobles avec des proportions qui respectent la tradition	
B1 053	Maison	11 rue du Bois Madame Parcelles OB 88-91 Maison de caractère XIXe, nombreuses dépendances	
B1 054	Maison	13 rue du Bois Madame 104 Maison de caractère XIXs annexes intéressantes, millésime sur linteau 1788	
B1 055	Le gros chêne	4 rue du champ de pie Ancien bâtiment d'une ferme du XIXe aménagé en habitation	

6.3.2 Fiches du Patrimoine bâti Remarquable Identifié

B1 056	Le gros chêne	14 rue du champ de pie Parcelle OA 630 Longère XIXe, très remaniée à la reconstruction, à l'entrée captage de la source du Gros Chêne	
B1 057	Le gros chêne	9 rue du Champ de Pie Parcelles OA 626-627 Maison du Passage, XIXe siècle, millésime sur souche de cheminée. Maison à étage, Maison de M.Rivaillier, maire de la commune à la fin du XIXe, jardin en terrasses	
B1 058	Le gros chêne	16 rue du Champ de Pie Parcelles OA 623 Maison et dépendances XIXe charmante	
B1 059	Le gros chêne	1 chemin de Hautwison Parcelle OA 610 Longère du XIXs fortement restaurée à la reconstruction	
B1 060	Maison	La falaise 10 Parcelle OB 352 Longère XIXe	
B1 061	Maison	La falaise 130 Parcelle OB 350-423 Longère XIXe	

6.3.2 Fiches du Patrimoine bâti Remarquable Identifié

B1 062	Maison	<p>La Falaise 250 Parcelle OB 270</p> <p>Belle maison de la reconstruction, bien exposée, mais isolée, un peu plus loin en continuant le chemin vers Louâtre, la mesure à Goube, habitations troglodithes (carrière Martelet)</p>	
B1 063	Maison	<p>Violaine 20 rue St Jean Parcelle OA 350</p> <p>Maison ancienne (antérieure au XIXe), alimentée par un puits au centre de la cour, l'aile plus récente date du réaménagement de la salle du bistrot/épicerie qui s'est trouvée en cet endroit jusque dans les années 1960</p>	
B1 064	Maison	<p>Violaine 18 rue St Jean Parcelle OA 349</p> <p>Ensemble du XIXe siècle très végétalisé</p>	
B1 065	Maison	<p>Violaine 16 rue St Jean Parcelle OA 348</p> <p>Longère typique avec encore ses pigeons à pas de moineaux XVIIIe</p>	
B1 066	Maison	<p>6 rue du Bois d'Ouvret Parcelle OB 73</p> <p>Maison (Félicien Viélet) de la reconstruction de bonne qualité, architectes Bertrand et Weber</p>	

6.3.2 Fiches du Patrimoine bâti Remarquable Identifié

B1 067	Maison	Rue de la Falaise Parcelle OB 493	
B1 068	Maison	4 rue du Bois d'Ouvret Parcelle OB 493 Maison XIXe de caractère, escalier extérieur donnant accès à l'étage	
B1 214	Maison	Violaine 9 rue du Tilleul Parcelle OA 304 Maison XIXe avec cadran solaire sur le pignon de rue	

B3 – EDIFICES AGRICOLE

B3 004	Fermette	Violaine 6 rue St Jean Parcelle OA 378 Fermette XIXs (la maison de l'accoucheuse Mme Dollé) restauration récente de qualité	
B3 005	Grange	La Falaise Parcelle ZB 5 Grange de qualité datant de la reconstruction, aménagé en relais de chasse	
B3 021	Corps de ferme	Rue du Bois Madame Parcelle 69	

6.3.2 Fiches du Patrimoine bâti Remarquable Identifié

B3 021	Ferme	Corps de ferme Rue du Bois Madame Parcelle 69	
-----------	--------------	---	--

B4 – BATI D'ACTIVITE, DE RECEPTION, D'ACCUEIL, D'EDUCATION ET DE LOISIRS

B4 022	Mairie-école	<p>Mairie-école datant de 1910 environ</p> <p>3 rue du Bois d'Ouvret B54-55</p> <p>Inventaire général du patrimoine culturel : « Historique : Mairie école construite autour de 1900 (selon les délibérations du conseil général) , à côté d'un bâtiment de la 1ère moitié du 19e siècle, ce bâtiment plus ancien lui sert de remise ;</p> <p>Description : Mairie école en brique avec chaîne de pierre, couverte d'un toit d'ardoise à croupe et demi-croupe ; remise en moellon de calcaire avec toit de tuile plate à pignon couvert ; hangar avec appentis d'ardoise. »</p>	
-----------	---------------------	---	--

B6 – LAVOIRS, FONTAINES ET PUIES

B6 024	Lavoir	<p>Rénové en 1980-1990 environ</p> <p>1 rue du Bois d'Ouvret Section OB</p>	
B6 025	Lavoir	<p>14 rue du Bois d'Ouvret Parcelle OB 59</p> <p>Lavoir à rénover alimenté par le captage de la source qui se trouve de l'autre côté de la rue, avant la création du syndicat, cette eau était distribuée dans les maisons en aval, le trop plein alimente le lavoir près de la ferme, une partie de l'amenée est souterraine, l'autre en fossé, il arrose un certain nombre de jardins. Ce petit coues d'eau se perd ensuite au niveau du Grand Fossé le long de la D804.</p>	





6.3.2 Fiches du Patrimoine bâti Remarquable Identifié

B6077	Lavoir	Lavoir de Violaine Parcelle OA 385	
-------	---------------	---------------------------------------	--

B7 – ÉDIFICES PARTICULIERS

B7 068	Boîte aux lettres	Violaine 10 rue St Jean Parcelle OA 372 La boîte à lettres avec au-dessous un petit tambour de colonne de l'abbaye de Longpont permettant aux enfants d'accomplir leur mission	
B7 069	Calvaire	1 rue du Bois d'ouvret Section B Datant probablement du XIXe, en face grange ancienne, XIXe	



6.3.2 Fiches du Patrimoine bâti Remarquable Identifié


B7 070	Cimetière	<p>3 rue du Bois d'ouvret</p> <p>Parcelle OB 56</p> <p>Cimetière, tombes à préserver, monument Taquoy, ancien instituteur. Enfants de Louâtre morts pour la France, 2 soldats tombés en 1918, caporal Pitard 36^e BTS, Pairrault Louis 226^e RAC, souvenir d'une ambulance installée à Louâtre du 20 juillet à fin juillet 2018, sépulture TERRIER, jeune instituteur mort en septembre 1914</p>	
B7 071	Monument aux morts	<p>5 rue du Bois Madame</p> <p>Monument aux morts, monuments 1918, Tucker et 36^e BTS</p>	
B7 072	Mobilier urbain	<p>La Falaise</p> <p>Parcelle ZB 5</p> <p>Abribus communal sur terrain privé</p>	
B7 152	Oratoire	<p>D804</p> <p>Parcelle 668</p>	

6.3.2 Fiches du Patrimoine bâti Remarquable Identifié

E1 – ENSEMBLES BATIS ET PAYSAGERS			
E1 016	Le gros chêne Corps de ferme	1 rue du Champ de Pie Corps de ferme XIXe, toit en croupe et cheminée millésimée	
E1 017	Ferme	14 rue du Bois d'Ouvret Parcelle OB 36 Ancienne ferme Viélet, à l'intérieur du jardin, sculpture XVIe armoiries, se trouvait sur pignon de la maison avant 1918, un accès se faisait par la plaine, lavoir à rénover aliment par le captage de la source qui se trouve de l'autre côté de la rue, le trop plein alimente le lavoir aval, une partie de l'amenée est souterraine, l'autre en fossé. Ce petit cours d'eau se perd au niveau du Grand Fossé le long de la D804. La maison de ferme a été complètement reconstruite, en matériaux nobles et des proportions classiques.	
E1 018	Le gros chêne	2 chemin de Hautwison Parcelle OA 605 Petit corps de ferme de la reconstruction, comme au pont de Corcy, ces édifices hébergeaient des indépendants qui vivaient de l'exploitation forestière, ils cultivaient les petits prés le long du Nadon ou de la Savière, ils avaient à nourrir leurs chevaux et toute une ménagerie	
E1 019	La couture paquette	Parcelle OB 338 Corps de ferme dont l'activité est établie sur le plateau de Louâtre. La maison date de la reconstruction, le bâtiment au nord est ancien, vieil escalier permettant de monter à l'étage. Bel environnement	
E1 020	Moulin	La falaise 90 Parcelle OB 343-344 Le moulin actuel est plutôt du XIXe sans doute sur des bases beaucoup plus anciennes, l'étang est récent. Une habitation a été aménagée dans un bâtiment agricole	

6.3.2 Fiches du Patrimoine bâti Remarquable Identifié





E1 021	Maison	<p>Violaine 12 rue St Jean</p> <p>Parcelle OA 370</p> <p>Le plan de ce corps de ferme de la reconstruction revient au cabinet Bertrand Weber, comme à plusieurs endroits dans le village, pour les habitations, l'architecte a essayé de faire un rappel du pignon à redents soissonnais. Le bâtiment à l'entrée à droite (XIXe) a été construit avec des pierres de l'abbaye de Longpont, notamment des claveaux posés à champ</p>	
E1 062	ferme	<p>Ferme de Violaine</p> <p>Violaine 1 rue du tilleul</p> <p>Ferme de l'abbaye St Jean des vignes, l'assiette est restée la même, la maison d'habitation est en partie du XVIIe, il reste le pignon de la grange XIVe, colombier XVIIe et mur considérable du clos XVIe (probablement), le hangar et la mare sont des équipements très anciens</p> <p>Inventaire général du patrimoine culturel :</p> <p>« <u>Historique</u> : Ferme appartenant à l'abbaye Saint-Jean-des-Vignes-de-Soissons, une campagne de construction au 14e siècle est attestée par le pignon subsistant de l'ancienne grange ; une partie des bâtiments est détruite vers 1570 lors des guerres de religion ; la reconstruction est effectuée à la fin du 16e siècle ou au début du 17e siècle comme le prouvent le pigeonnier et un mur extérieur ; la ferme est vendue en 1792 ; plusieurs bâtiments agricoles semblent avoir été reconstruits ou modifiés au 19e siècle ; le logis du fermier, détruit en 1918, est rebâti en 1920 en même temps que sont édifiés une buanderie et le hangar qui s'allonge au nord-ouest de la ferme ; la même année, les architectes Charles Weber et Frédéric Bertrand projettent la démolition de la majeure partie de la grange médiévale et l'adaptation de la partie conservée, comme en témoignent leurs dessins datés et signés ; quelques aménagements ont encore eu lieu après 1920.</p> <p><u>Description</u> : Bâtiments construits dans un mélange de pierre de taille et moellon, à l'exception du pignon du 14e siècle et du pigeonnier édifiés en pierre de taille ; la buanderie est en brique ; la tuile plate protège le toit en pavillon du pigeonnier ; la tuile mécanique recouvre une bergerie située au nord-est ; le ciment est employé sur un hangar et une bergerie au nord-est, et sur une bouverie à l'est. »</p>	

E1 063	Ferme + Prieuré	<p align="center">Ferme de Saint-Nicolas (Nadon)</p> <p align="center">Parcelle ZC 23-24 et B261</p> <p>Site chargé d'histoire, l'aménagement du captage de la source du coteau vers la ferme, par une longue amenée souterraine sous voûte en berceau brisé, remonte probablement à la fondation du Prieuré St Nicolas de Nadon au XIIe par l'abbaye bénédictine St Faron de Meaux. Il reste encore un magnifique mur à pignon à redents avec de jolis tirants côté est. Au XVIIe, Nadon a été le noviciat de l'abbaye bénédictine des Blancs manteaux de Paris. Le nom Nadon est une déformation de Dadon ou Ouen, nom d'un saint né vers 600 AC à Sancy les cheminots près de Vailly, chancelier de Dagobert 1^{er}, il deviendra évêque de Rouen. Des sépultures dans le versant nord de la vallée, au-dessus de la ferme ont été signalées par Mrs Plouchard.</p> <p align="center">Inventaire général du patrimoine culturel :</p> <p>« <u>Historique</u> : Ferme appartenant à l'abbaye bénédictine Saint-Faron de Meaux ; en 1145, les religieux reçoivent l'autorisation d'y bâtir une chapelle ; dans la 2e moitié du 13e siècle, le bâtiment devient prieuré sous le vocable de saint Nicolas ; la chapelle est réédifiée en 1525 ; dans la 2e moitié du 17e siècle est effectuée une reconstruction totale (la chapelle, reconstruite en 1667 sur un nouvel emplacement, est bénie en 1672) ; vendus en 1792, les bâtiments ont repris leur destination primitive de ferme ; une partie du bâtiment nord a été modifiée au début du 3e quart du 20e siècle pour servir de distillerie pendant quelques années.</p> <p><u>Description</u> : Ferme protégée concurremment par l'ardoise, la tuile plate et la tôle ondulée ; le bâtiment ouest a un toit à croupe ; les bâtiments nord et sud ont des toits à pignon découvert et pignon couvert. »</p>	
-----------	----------------------------	--	---

E2 – ENSEMBLES BATIS

E2 017	Ensemble bâti	<p align="center">Parcelles A810 et A577</p> <p align="center">Le pont de Corcy</p> <p>Maisons de la reconstruction, pour la A810, les pignons ont été traités avec des pas de moineaux</p>	
-----------	--------------------------	---	--

6.3.2 Fiches du Patrimoine bâti Remarquable Identifié

E2 018	Le gros chêne	6,8 et 10 rue du Champ de Pie Groupe de maisons sur deux plans , devant maison XIXe, derrière 2 longères remaniées à la reconstruction	
E2 019	Maisons	Violaine 26-24-22 rue Saint Jean Parcelles OA 67 A356 A353 Ces trois maisons sont de la reconstruction, la A67 a été construite en briques sur le même plan que la rue du Tilleul. Les architectes sont Bertrand/Weber. Les habitants, ouvriers, agricoles avaient à stocker les produits du jardin plus de 1000m²), de nombreux animaux à héberger (volailles, lapins, chiens, chats)	
E2 020	Maisons	Violaine 15 rue St Jean Parcelles OA 345-342 Habitation constituée de deux maisons, la A342 a été fortement restauré à la reconstruction, dans la cour à l'arrière, avec un captage dans le bâtiment, la A345, petite longère du XIXe. Belle haie de lilas le long de la rue	
E2 021	Maisons	Violaine 2, 11 et 13 rue St Jean Parcelles OA 830-832-392-393 Maisons de la reconstruction, pour ces maisons ouvrières, l'architecte Bertrand a eu soin de rappeler les pignons saisonniers détruits	


6.3.2 Fiches du Patrimoine bâti Remarquable Identifié

E2 022	Maisons	<p>Violaine 7 et 9 rue Saint Jean</p> <p>Parcelles OA 818-819</p> <p>Ces deux maisons mitoyennes existaient avant la guerre 14-18. Les boutisses du mur de façade de la A818 signale une maison antérieure au XIXe. La maison du 7 a été amputée à la reconstruction</p>	
E2 023	Maisons	<p>Violaine 14 rue du Tilleul</p> <p>Parcelles OA 322-325</p> <p>Ancienne cours Lary, ensemble de la reconstruction, 2 familles vivaient dans ces maisons</p>	
E2 024	Maisons	<p>Catifet 40, 850 et 90</p> <p>Parcelles OA 867, A62 et A 59</p> <p>Ensemble de maisons ayant été implantées à la mode d'un lotissement paysagé sans cloture. Belle qualité environnementale</p>	

1.24. Macogny

N°	NOM ET LOCALISATION	IDENTIFICATION ET DESCRIPTION	PHOTOS ET EXTRAIT CADASTRAL
B8 – MURS, MURETS, PORTAILS			
B8	Murs	Rue Principale	

1.25. Marizy-Sainte-Geneviève

N°	NOM ET LOCALISATION	IDENTIFICATION ET DESCRIPTION	PHOTOS ET EXTRAIT CADASTRAL
B7 – ÉDIFICES PARTICULIERS			
B7 073	Édifices particuliers	Tour à préserver 15 Grande rue	

1.26. Marizy-Saint-Mard

N°	NOM ET LOCALISATION	IDENTIFICATION ET DESCRIPTION	PHOTOS ET EXTRAIT CADASTRAL
B7 – ÉDIFICES PARTICULIERS			
B7 126	Tour	Tour à préserver Rue de l'Eglise	



1.27. Monnes

N°	NOM ET LOCALISATION	IDENTIFICATION ET DESCRIPTION	PHOTOS ET EXTRAIT CADASTRAL


1.28. Montgobert

N°	NOM ET LOCALISATION	IDENTIFICATION ET DESCRIPTION	PHOTOS ET EXTRAIT CADASTRAL
B1 – CHATEAUX ET HABITATIONS REMARQUABLES			
B1 069	Maison	<p>Maison jumelée du 19^{ème} siècle</p> <p>9 route des Bauves</p> <p>Parcelle AB 25</p> <p>Inventaire général du patrimoine culturel :</p> <p>« <u>Historique</u> : Maisons jumelées construites au 19^e siècle (après le cadastre de 1835) avec un puits central commun ; leurs baies ont été modifiées au 20^e siècle de telle sorte qu'une vraisemblable élévation ordonnancée n'est plus visible.</p> <p><u>Description</u> : Maison ouest couverte en ardoise et desservie par 2 escaliers extérieurs droits en maçonnerie ; maison est couverte en tuile plate mécanique et desservie par 2 escaliers extérieurs en maçonnerie : le 1^{er}, droit, et le 2^e, en équerre ; le puits a un toit à deux pans à pignon couvert en tuile plate mécanique. »</p>	
B1 070	Maison	<p>Maison jumelée du 19^{ème} siècle</p> <p>7 route des Bauves</p> <p>Parcelle AB 26</p> <p>Inventaire général du patrimoine culturel :</p> <p>« <u>Historique</u> : Maisons jumelées construites au 19^e siècle (après le cadastre de 1835) avec un puits central commun ; leurs baies ont été modifiées au 20^e siècle de telle sorte qu'une vraisemblable élévation ordonnancée n'est plus visible.</p> <p><u>Description</u> : Maison ouest couverte en ardoise et desservie par 2 escaliers extérieurs droits en maçonnerie ; maison est couverte en tuile plate mécanique et desservie par 2 escaliers extérieurs en maçonnerie : le 1^{er}, droit, et le 2^e, en équerre ; le puits a un toit à deux pans à pignon couvert en tuile plate mécanique. »</p>	

6.3.2 Fiches du Patrimoine bâti Remarquable Identifié

<p>B1 072</p>	<p>Maison</p>	<p>Maison 1^{ère} moitié du 19^{ème} siècle</p> <p><i>Intersection route des Bauves et de la Forêt</i></p> <p><i>Parcelle AB 65</i></p> <p>Inventaire général du patrimoine culturel :</p> <p>« <u>Historique</u> : Maison construite dans la 1^{ère} moitié du 19^e siècle (avant le cadastre de 1835) avec remise adjacente ; une autre remise à l'arrière a été agrandie au 20^e siècle.</p> <p><u>Description</u> : Maison et remise adjacente couvertes d'un toit d'ardoise à pignon découvert ; 2^e remise protégée par un toit en tuile plate à pignon découvert ; 3^e remise couverte par un toit en tuile mécanique à deux pans avec croupe. »</p>	
	<p>Maison</p>	<p>Maison de la Frondaison</p> <p>12 rue de l'Eglise</p> <p>Parcelle AB 175</p> <p>Inventaire général du patrimoine culturel :</p> <p>« <u>Historique</u> : Ferme mentionnée pour la 1^{ère} fois au début du 13^e siècle parmi les biens de l'abbaye de Longpont ; on en ignore la composition et la distribution à cette époque ; elle est reconstruite au 17^e siècle ; elle est vendue comme bien national en 1791 ; après un incendie en 1943, la ferme est reconstruite en ne conservant des anciens bâtiments que l'étable sud et l'élévation extérieure de la grange nord et de l'étable est ; un nouvel accès est alors ménagé à l'est de la ferme.</p> <p><u>Description</u> : Logis en pierre de taille ; bâtiments agricoles en moellon ; tous les bâtiments ont des toits à pignon découvert à l'exception d'une construction greffée à l'arrière du corps de logis, qui a un toit à croupe ; seule l'étable est couverte en tuile mécanique. »</p>	

B2 – ÉDIFICES RELIGIEUX

B2 011	Église	<p align="center">Église Saint Sulpice</p> <p align="center">2 rue de l'Eglise</p> <p align="center">Parcelle AB 192</p> <p align="center">Eglise fondée au 12^e siècle sur une source</p> <p align="center">Inventaire général du patrimoine culturel :</p> <p>« <u>Historique</u> : Eglise paroissiale Saint-Sulpice, construite dans la 2^e moitié du 12^e siècle ; elle est refaite au 16^e siècle à l'exception de la façade ; l'historien régional M. De Sars signale que des boiseries et un nouvel autel sont installés en 1778 par le desservant ; en 1859, la réparation de l'église et la construction de la sacristie sont payées par le comte de Cambacérès (registre des délibérations du conseil municipal) ; l'église porte aujourd'hui le vocable de Saint-Antoine-l'Ermite ; le cimetière a été transformé en jardin vers 1975.</p> <p><u>Description</u> : Nef couverte d'une voûte en berceau plein-cintre ; les bas côtés, le chœur et la chapelle ont une voûte d'ogives. »</p>	
-----------	---------------	--	---





B4 – BATI D'ACTIVITE, DE RECEPTION, D'ACCUEIL, D'EDUCATION ET DE LOISIRS

B4 024	Mairie et école	<p align="center">Ancienne mairie</p> <p align="center">17 route des Bauves</p> <p align="center">Parcelle AB 283</p> <p align="center">Inventaire général du patrimoine culturel :</p> <p>« <u>Historique</u> : Maison construite dans le 2^e quart du 19^e siècle, après le cadastre de 1835 ; vers 1850 la mairie école y est installée (registre des délibérations du conseil municipal) ; elle a repris aujourd'hui sa destination originelle de maison d'habitation. »</p>	
B4 025	Mairie et école	<p align="center">Mairie et école</p> <p align="center">20 route des Bauves</p> <p align="center">Parcelle AB 36</p> <p align="center">Inventaire général du patrimoine culturel :</p> <p>« <u>Historique</u> : Ecole construite à la fin du 19^e siècle ou au début du 20^e siècle, elle sert aujourd'hui de mairie. »</p>	

B6 – LAVOIRS, FONTAINES ET PUIES

B6 026	Lavoir	19 rue de la Forêt Lavoir communal restauré en 2013 avec le soutien de la fondation du patrimoine	
-----------	---------------	--	---

B7 – ÉDIFICES PARTICULIERS

B7 074	Monuments aux morts	Route des Bauves / rue de la Croix Monument 1914-1918	
B7 075	Arrêt de bus	Route des Bauves / rue de la Croix Ancienne salle de dégrisement (restaurée en 2009)	
B7 076	Monument Joost Van Vollenhoven	<p>Monument Joost Van Vollenhoven</p> <p><i>RD250 avant l'entrée de la commune de Longpont</i></p> <p>Capitaine au régiment d'infanterie coloniale du Maroc. Mort pour la France le 20 juillet 1918 (restauré en 2015).</p> <p>Inventaire général du patrimoine culturel : «<u>Historique</u> : Sépulture de J. Van Villenhoven, gouverneur général de l'Afrique Occidentale Française, édifée au cours du 2e quart du 20e siècle (elle a été inaugurée en 1938) ; c'est l'oeuvre de l'architecte P.A.V. Legendre avec un relief sculpté par A. Quinquaud (porte la signature). »</p>	
B7 077	Passage	Sente du moulin Passage voûté	

6.3.2 Fiches du Patrimoine bâti Remarquable Identifié


<p>B7 078</p>	<p>Croix</p>	<p>Croix de cimetière</p> <p><i>Parcelle AC 21</i></p> <p>Inventaire général du patrimoine culturel : « <u>Historique</u> : Croix de cimetière élevée dans la 1ère moitié du 16e siècle : la date de 1540 est gravée sur le socle ; un crucifix de métal a été rajouté au 20e siècle. »</p>	
<p>B7 127</p>	<p>Monument</p>	<p>Tombe du soldat Gratien Vanhout</p> <p>Au niveau de la maison forestière des Têtes de Chavigny</p> <p>Parcelle 49, au bord de la route</p>	


B8 – MURS, MURETS, PORTAILS

B8


Murs


Murs de pierre sèche
 Le long de la RD 250 et rue des
 Carrières
 Murs du parc du Château bordant
 les parcelles UHh 353 et N2




E1 – ENSEMBLES BATIS ET PAYSAGERS			
E1 022	Moulin	<p>Moulin</p> <p>L'étang du Moulin</p> <p>Parcelle AB 214</p> <p>Inventaire général du patrimoine culturel :</p> <p>« <u>Historique</u> : Moulin construit au 17^e ou au 18^e siècle, à l'emplacement d'un moulin plus ancien détruit dans la 1^{ère} moitié du 17^e siècle ; l'étable à chevaux est bâtie au 19^e siècle (après 1835) tandis que le moulin est agrandi ou modifié ; le moulin à été très restauré au 20^e siècle.</p> <p><u>Description</u> : Moulin en pierre de taille et moellon, couvert d'un toit à pignon découvert, d'un toit à deux pans avec croupe en tuile plate et d'un appentis d'ardoise ; étable à chevaux en pierre de taille avec toit d'ardoise à pignon découvert. »</p>	
E1 069	Prieuré-Cure	<p>Prieuré-Cure</p> <p>D250/ rue de l'Eglise</p> <p>Parcelle AB 355</p> <p>Inventaire général du patrimoine culturel :</p> <p>« <u>Historique</u> : Prieuré cure relevant de l'abbaye Saint-Léger de Soissons, construit dans le 3^e quart du 18^e siècle (une pierre porte la date de 1767) à l'emplacement d'un prieuré cure plus ancien ; vendue en 1796, la propriété a servi de ferme au 19^e siècle ; c'est de ce siècle (après le cadastre de 1835) que date la construction d'un bâtiment, primitivement à usage de poulailler et porcherie, dans le prolongement du logis ; quelques petits bâtiments annexes ont été détruits postérieurement à 1831 (date d'un plan terrier de la commune) ; le prieuré cure sert aujourd'hui de maison.</p> <p><u>Description</u> : Logis avec sous-sol, rez-de-chaussée et étage en surcroît, desservi par un escalier tournant suspendu en charpente ; il est protégé d'un toit d'ardoise à pignon découvert ; le poulailler porcherie adjacent est couvert d'un toit en tuile plate ; communs avec un étage carré, protégés par un toit en tuile plate à pignon découvert ; fabrique de jardin avec toit en ardoise à deux pans, à croupe et pignon découvert. »</p>	
E2 – ENSEMBLES BATIS			
E2 025	Ferme	<p>Maison 2^{ème} moitié du 19^{ème} siècle</p> <p>Parcelle 11</p>	

1.29. Montigny-Lengrain

N°	NOM ET LOCALISATION	IDENTIFICATION ET DESCRIPTION	PHOTOS ET EXTRAIT CADASTRAL
B1 – CHATEAUX ET HABITATION REMARQUABLES			
B1 073	Château de Banru	Route de Banru Parcelle OC 1491	
B1 074	Maison	Parcelle 31	
B1 075	Maison	Parcelle 32	
B1 076	Maison	Parcelle 32	
B1 078	Maison	Parcelle 24	
B1 079	Maison	Parcelle 24	
B1 213	Maison de l'Horloge	Croisement route de Tannières et rue du Fond Talon Parcelle AE8	

B4 – BATI D'ACTIVITE, DE RECEPTION, D'ACCUEIL, D'EDUCATION ET DE LOISIRS			
B4 026	Mairie	Place de l'église Parcelle AI 111	

6.3.2 Fiches du Patrimoine bâti Remarquable Identifié

B4 027	École	5 rue de Vaudrial Parcelle AI 12	
-----------	--------------	-------------------------------------	---

B5 – MOULINS

B5 006	Moulin	Moulin de Bourgbourt Rue du Moulin Parcelle AD 25	
-----------	---------------	---	--

B6 – LAVOIRS, FONTAINES ET PUIITS

B6 027	Puits	15-13 rue de la vallée Parcelle AH 53	
B6 028	Puits	2 impasse d'Orval Parcelle AI 75	
B6 029	Puits	Impasse Flonval Parcelle AI 64	
B6 030	Puits	12 rue d'Orval Parcelle AI 60	
B6 031	Puits	8 rue de la Vallée Parcelle AI 86	
B6 032	Puits	18 rue de Vaudrial Parcelle AI 96	
B6 033	Puits	15 rue de Vaudrial Parcelle AI 36	
B6 034	Puits	Rue des Roches Parcelle AI40	
B6 035	Puits	Rue de la Carpière Parcelle AI 90	
B6 036	Puits	1-4 rue d'Orcamp Parcelle AI 11	
B6 037	Puits	8 rue D'Orcamp Parcelle AI 15	





6.3.2 Fiches du Patrimoine bâti Remarquable Identifié

B6 038	Puits	13 rue D'Orcamp Parcelle AI 23	
B6 039	Puits	6 rue du Bourg Parcelle AK 88	
B6 040	Puits	12 rue de l'Abbé Saincir Parcelle AK 51	
B6 041	Puits	1 rue de l'Abbé Saincir Parcelle AK 42	
B6 042	Puits	Rue des Vaches Parcelle AK27	
B6 043	Puits	9 rue de la Montagne Parcelle AK 20	
B6 044	Puits	11 rue de Basse Terre Parcelle AK 82	
B6 045	Puits	25-21 rue de la Vallée Parcelle AH 18	
B6 046	Puits	3 impasse Grande Rue Parcelle AH 1	
B6 047	Puits	22 rue de la Vallée Parcelle AH 32	
B6 048	Puits	18 rue de la Vallée Parcelle AH 44	
B6 075	Lavoirs	44 route de Tannières Section AD	

B7 – ÉDIFICES PARTICULIERS

B7 079	Calvaire	Croisement rue du Bourg / rue de la Gorge Parcelle AK 99	
-----------	-----------------	---	--

B7 – ÉDIFICES PARTICULIERS


B7 080	Monument aux morts	Croisement rue de la Montagne/ rue du Jeu d'Arc Parcelle AK 9	
B7 81	Calvaire	Place de l'Eglise Parcelle AK 28	
B7 082	Calvaire	Croisement rue du Bourg / rue de Basse Terre Parcelle AK 64	
B7 083	Calvaire	Le Châtelet Devant la parcelle ZB124	
B7 139	Calvaire	Parcelle 205	
B7 140	Statue	En face de la ferme du domaine de Pouy Parcelles ZI 15	
B7 141	Rocher	D81 limite avec la commune d'Ambleny Parcelle ZI 17	
B7 142	Calvaire	Croisement Rue de Thezy/Chemin des Osiers Parcelle ZA 111	

6.3.2 Fiches du Patrimoine bâti Remarquable Identifié

E1 – ENSEMBLES BATIS ET PAYSAGERS			
E1 023	Ferme de la Gorge	2 rue du bourg AK 99-100-101	
E1 024	Le prieuré Saint Pierre du Châtelet	Le Châtelet Parcelle ZA 235 Fondé au 11 ^{ème} siècle sur les ruines d'un ancien château de la dépendance de l'abbaye de Saint Crépin de Soissons, lui-même édifié sur une ancienne enceinte gauloise	

E2 – ENSEMBLES BATIS			
E2 026	Ferme de Saint-Pierre	Rue Saint Martin Parcelle AK 36-37 Ancien domaine ecclésiastique fondé par l'ordre des Celestins	


1.30. Morsain

N°	NOM ET LOCALISATION	IDENTIFICATION ET DESCRIPTION	PHOTOS ET EXTRAIT CADASTRAL
B2 – ÉDIFICES RELIGIEUX			
B2 012	Église	Rue Saint-Martin Eglise de Morsain	

1.31. Mortefontaine

N°	NOM ET LOCALISATION	IDENTIFICATION ET DESCRIPTION	PHOTOS ET EXTRAIT CADASTRAL
B2 – ÉDIFICES RELIGIEUX			
B2 033	Église	Route des Templiers Parcelle AB 26	 
B6 – LAVOIRS, FONTAINES ET PUITS			
B6 079	Puits	Vau Béron Rue de la Ferme Parcelle AM 97	
B6 088	Puits	Rue des Templiers Parcelle AB 52	

6.3.2 Fiches du Patrimoine bâti Remarquable Identifié

B6 081	Puits	Croisement Rue de l'Orme et rue des Templiers Parcelle AB 68	
-----------	--------------	--	--

B7 – ÉDIFICES PARTICULIERS

B7 084	Cimetière	Croisement Rue de l'Orme et chemin de Murival Parcelle A0 49	
-----------	------------------	--	--



E1 – ENSEMBLES BATIS ET PAYSAGERS

E1 061	La ferme du Temple	Rue des Templiers Parcelles AB 126-127-136	 
E1 026	Entrée du village et ferme du château	Croisement Rue des Templiers et Route de Vivières Parcelle AB 138	 

6.3.2 Fiches du Patrimoine bâti Remarquable Identifié

E1 025	La ferme Roye- Saint- Nicolas	Rue d'Hautefontaine Parcelle AD 286	
-----------	--	--	--


E2 – ENSEMBLES BATIS

E2 027	La ferme Vauberon	Vauberon Rue de la Ferme D94 Parcelle AM 97	 
-----------	------------------------------	--	--

1.32. Noroy-sur-Ourcq

N°	NOM ET LOCALISATION	IDENTIFICATION ET DESCRIPTION	PHOTOS ET EXTRAIT CADASTRAL
B2 – ÉDIFICES RELIGIEUX			
B2 013	Église	<p>Eglise Paroissiale Saint-Martin</p> <p>Rue principale</p> <p>Parcelle OB 44</p> <p>Inventaire général du patrimoine culturel : « <u>Historique</u> : Eglise paroissiale construite dans la 1ère moitié du 20e siècle, à un emplacement différent de celui de la précédente église détruite en 1918. <u>Description</u> : Eglise couverte en tuile plate avec flèche polygonale d'ardoise. »</p>	
B4 – BATI D'ACTIVITE, DE RECEPTION, D'ACCUEIL, D'EDUCATION ET DE LOISIRS			
B4 028	Mairie et école	<p>Mairie et école</p> <p>39 Rue Principale</p> <p>Parcelle OB 128</p> <p>Inventaire général du patrimoine culturel : « <u>Description</u> : Mairie école avec toit en pavillon, toit à deux pans et croupe ; abri de la pompe à incendie avec toit à deux pans et croupe. »</p>	
B6 – LAVOIRS, FONTAINES ET PUIES			
B6 049	Puit	<p>39 Rue Principale</p> <p>Parcelle OE 109</p>	
B8 – MURS, MURETS, PORTAILS			
B8	Murs	Rue Principale	

E1 – ENSEMBLES BATIS ET PAYSAGERS

E1 027	Château	<p style="text-align: center;">Château</p> <p style="text-align: center;">33 rue Principale</p> <p style="text-align: center;">Parcelles OB 136 et 384</p> <p>Inventaire général du patrimoine culturel :</p> <p>« <u>Historique</u> : Château et colombier construits au 17^e siècle ; le mémoire de l'instituteur signale que des communs sont construits aux alentours de 1876 ; le château a été détruit à la guerre de 1914 1918 ; il ne subsiste que le pigeonnier et les communs fortement restaurés ; après 1987 une maison à été construite sur l'emplacement du château.</p> <p>Description : Pigeonnier en moellon de calcaire et grès couvert d'un toit polygonal ; château jadis couvert d'un toit à pignon couvert et de toits à deux pans et à croupe. »</p>	 <p style="text-align: center; font-size: small;">NOROY-sur-ODON avant 1914 – Entrée du château</p>
-----------	----------------	--	---


1.33. Nouvron-Vingré

N°	NOM ET LOCALISATION	IDENTIFICATION ET DESCRIPTION	PHOTOS ET EXTRAIT CADASTRAL
B2 – ÉDIFICES RELIGIEUX			
B2 014	Église	Rue de Coucy	
B3 – ÉDIFICES AGRICOLE			
B3 012	Ensembles bâtis	Ancienne distillerie avec chaumière	
B6 – LAVOIRS, FONTAINES ET PUIITS			
B6 050	Lavoir	Parcelle D 396 Face n°10 rue de la Chainée	

6.3.2 Fiches du Patrimoine bâti Remarquable Identifié

B6 051	Lavoir	Parcelle A 781 Face 13 rue de la Pissotte	
-----------	---------------	--	--

E1 – ENSEMBLES BATIS ET PAYSAGERS

E1 028	Ferme	Ferme de Confrécourt Rue des Tilleuls	
-----------	--------------	--	---

1.34. Oigny-en-Valois

N°	NOM ET LOCALISATION	IDENTIFICATION ET DESCRIPTION	PHOTOS ET EXTRAIT CADASTRAL
B1 – CHATEAUX ET HABITATION REMARQUABLES			
B1 082	Ancienne maison de commerce	16 rue Principale Parcelle OB 101	
B1 201 et B1 083	Ancien café Maure	1 rue de Silly-la-Poterie Parcelle OB 196	
B1 195	Maison	Rue des Bourgeois Parcelle OB 122	
B1 196	Bâtiment en arrière	Bati remarquable à valoriser Rue des Bourgeois Parcelle OB 122	

6.3.2 Fiches du Patrimoine bâti Remarquable Identifié

B1 197	Bâtiment	<p>Bati remarquable à valoriser</p> <p>2 Rue des Bourgeois</p> <p>Parcelle OB 124</p>	
B1 198 B1 081 B1 199	Le Pavillon	<p>Maison de maître dite « le Pavillon » et ses annexes</p> <p>6 Rue des Bourgeois</p> <p>Parcelle OB 421</p> <p>Inventaire général du patrimoine culturel :</p> <p>« <u>Historique</u> : Maison de maître construite vers la fin du 18^e siècle ; selon le propriétaire actuel, les pavillons à l'entrée ont été ajoutés en 1903.</p> <p><u>Description</u> : Maison de maître couverte d'un toit à longs pans et de toits brisés en pavillon en ardoise ; pavillons d'entrée couverts d'un toit à pignon découvert en tuile plate. »</p>	
B1 200	Maison	<p>12 rue Principale</p> <p>Parcelle OB 104</p>	
B1 202	Maison	<p>7 rue de Silly-la-Poterie</p> <p>Parcelle OB 198</p>	

6.3.2 Fiches du Patrimoine bâti Remarquable Identifié


B1 203	Maison	11 rue de Silly-la-Poterie Parcelle OB 361	
B1205	Gare/Maison	<p>Ancienne Gare</p> <p><i>Nord-est de la commune, le long de la D 1380</i></p> <p><i>Parcelle OB 4</i></p> <p>Inventaire général du patrimoine culturel :</p> <p>« <u>Historique</u> : Gare construite dans le 2e quart du 19e siècle sur une ligne de chemin de fer destinée uniquement au transport du bois et reliant Villers-Cotterêts à Silly-la-Poterie ; ce projet de chemin de fer a été créé par le comte Charles Esprit François Charpentier en 1836 comme le signalent plusieurs ouvrages d'histoire locale ; la voie, dont l'emplacement avait été mal choisi, a été ensuite établie plus loin ; la gare sert aujourd'hui de maison.</p> <p><u>Description</u> : Gare en pierre avec brique en remplissage, couverte d'un toit en pavillon et d'un toit à pignon couvert en tuile plate ; remise en moellon de calcaire, couverte d'un toit à pignon couvert en ardoise. »</p>	

B2 – ÉDIFICES RELIGIEUX

B2 015	Église	<p>Eglise paroissiale Saint-Martin</p> <p><i>Place de l'église</i></p> <p><i>Parcelle OB 115</i></p> <p>Inventaire général du patrimoine culturel :</p> <p>« <u>Historique</u> : Eglise paroissiale construite fin 12e ou début 13e siècle ; elle reçoit au début du 16e siècle un bas-côté sud terminé par une chapelle ; l'installation d'un plafond sur la nef date du 16e ou du 17e siècle ; au 19e siècle, une sacristie a été adjointe à l'église ; le plafond du bas-côté sud a été remplacé depuis peu par un lambris de couverture.</p> <p><u>Description</u> : Le choeur et la chapelle sud sont voûtés d'ogives ; le bas-côté sud-est couvert d'un lambris ; l'ardoise protège uniquement le clocher. »</p>	
--------	---------------	---	---

B3 – ÉDIFICES AGRICOLE			
B3 006	Ferme	<p>Ferme de Baisemont</p> <p>D1380</p> <p>Parcelle OC 4</p> <p>Inventaire général du patrimoine culturel :</p> <p>« <u>Historique</u> : Ferme signalée dès le 12^e siècle, appartenant alors à l'abbaye prémontrée de lieu restauré ; elle est annexée à la chartreuse de Bourfontaine de 1394 à la Révolution ; une campagne de construction prend place au 16^e siècle ; il en subsiste la grange nord où se lisent de nombreux graffiti dont un de 1565 ; le reste des bâtiments agricoles majeurs daté du 17^e ou du 18^e siècle ; le logis est construit au 18^e siècle ; au début du 20^e siècle sont édifiés plusieurs bâtiments secondaires au sud-ouest de la ferme ; d'autres sont transformés et reçoivent une nouvelle affectation : une partie de la grange nord devient une étable, et la chapelle sert de logement d'ouvriers agricoles ; autour de 1980, la porcherie a été détruite et un incendie a fait disparaître le bâtiment dans l'angle nord-est de la ferme.</p> <p><u>Description</u> : Logis en pierre de taille calcaire avec un sous-sol voûté en berceau et un étage carré desservi par un escalier dans-oeuvre droit suspendu en charpente, une élévation à travées et un toit à croupe ; colombier en pierre de taille calcaire avec toit de tuile plate en pavillon ; grange nord couverte d'un toit de tuile plate à pignon découvert avec un rez-de-chaussée voûté d'arêtes et un étage desservi par un escalier droit dans-oeuvre en maçonnerie ; les autres bâtiments sont en moellon de calcaire et grès sauf l'élévation orientale de la chapelle en pierre de taille et des constructions au sud-ouest en brique ; la tuile plate protège la chapelle et des bâtiments de l'aile est ; la tôle ondulée recouvre les hangars. »</p>	
B3 010	Bâti remarquable à protéger	<p>Ferme</p> <p>Rue de Villers-Cotterêts</p> <p>Parcelle B262</p>	
B3 011	Bâti remarquable à protéger	<p>Ferme</p> <p>Bâtiment arrière</p> <p>Rue de Villers-Cotterêts</p> <p>Parcelle OB 262</p>	

B4 – BATI D'ACTIVITE, DE RECEPTION, D'ACCUEIL, D'EDUCATION ET DE LOISIRS

B4 029	Mairie et école	<p>Mairie et école</p> <p>6 rue Principale</p> <p>Parcelle OB 420</p> <p>Inventaire général du patrimoine culturel :</p> <p>« <u>Historique</u> : Mairie école créée en 1848 (selon la monographie de l'instituteur) , et agrandie en 1927 (la façade de la mairie porte la date).</p> <p><u>Description</u> : Mairie école avec façade en pierre de taille calcaire, et autres élévations en moellon de calcaire et grès, couverte en ardoise ; remises couvertes en tôle ondulée et ardoise. »</p>	
-----------	------------------------	---	---


B6 – LAVOIRS, FONTAINES ET PUIXS

B6 052	Puits	<p>Ruelle blanche</p> <p>Parcelle OB 231</p>	
B6 053	Lavoir	<p>D1380</p> <p>Parcelle OB 54</p> <p>Inventaire général du patrimoine culturel :</p> <p>« <u>Epoque de construction</u> : milieu 19^e siècle. »</p>	
B6 054	Puits	<p>OB 433</p> <p>Ruelle rouge</p>	


6.3.2 Fiches du Patrimoine bâti Remarquable Identifié

B6 055	Puits	OB 116 Rue du Puits	
B6 056	Puits	Place de l'église	

B7 – ÉDIFICES PARTICULIERS

B7 085	Calvaire	Chemin du Clavaire Parcelle OB 69	
B7 129	Édifices particuliers	Pierre chasse-roue 4 rue des Bourgeois Parcelle 126	

6.3.2 Fiches du Patrimoine bâti Remarquable Identifié

B7	Chapelle Funéraire	<p>Chapelle funéraire du Général Charpentier</p> <p><i>Rue des Bourgeois, collée à l'Eglise</i></p> <p><i>Parcelle OB 114</i></p> <p>Inventaire général du patrimoine culturel :</p> <p>« <u>Historique</u> : Chapelle funéraire construite début 2e quart 19e siècle pour recevoir le corps du général d'empire Henri François Charpentier, décédé en 1831 . »</p>	
----	-------------------------------	--	--

B8 – MURS, MURETS, PORTAILS

B8	Murs	<p>Rue Principale</p> <p>Liaison entre Rue Principale et Rue des Bourgeois</p> <p>Rue Saint-Antoine</p> <p>Chemin du parc du château</p> <p>Rue des Bourgeois</p>	
----	-------------	---	--

1.35. Passy-en-Valois

N°	NOM ET LOCALISATION	IDENTIFICATION ET DESCRIPTION	PHOTOS ET EXTRAIT CADASTRAL


1.36. Pernant


N°	NOM ET LOCALISATION	IDENTIFICATION ET DESCRIPTION	PHOTOS ET EXTRAIT CADASTRAL

1.37. Puiseux-en-Retz


N°	NOM ET LOCALISATION	IDENTIFICATION ET DESCRIPTION	PHOTOS ET EXTRAIT CADASTRAL
B1 – CHATEAUX ET HABITATION REMARQUABLES			
B1 071	Maison	<p>Maison forestière des Champs Mentards</p> <p><i>Le long de la N2</i></p> <p><i>Parcelle AH 96</i></p> <p>Inventaire général du patrimoine culturel :</p> <p>« <u>Description</u> : Maison avec toit à pignon découvert ; remise avec toit à pignon couvert ; appentis en zinc. »</p>	
B2 – ÉDIFICES RELIGIEUX			
B2 018	Église	<p>Eglise paroissiale Saint-Pierre</p> <p><i>Rue de l'Eglise</i></p> <p><i>Parcelle OB 337</i></p> <p>Inventaire général du patrimoine culturel :</p> <p>« Historique : Eglise paroissiale construite dans la 2e moitié du 12e siècle ; le chœur est voûte dans la 1ère moitié du 13e siècle ; les bas-côtés sont reconstruits dans la 1ère moitié du 16e siècle (l'installation d'un plafond sur la nef peut dater de la même période) ; une sacristie est édifiée dans la 2e moitié du 19e siècle.</p> <p>Description : Clocher couvert d'ardoise ; la moitié nord de la toiture de l'édifice est protégée par la tuile mécanique ; la moitié sud par la tuile plate ; chœur et bas côtés voûtes d'ogives ; bras nord et sud du transept couverts d'une fausse voûte en berceau brisé. »</p>	
B4 – BATI D'ACTIVITE, DE RECEPTION, D'ACCUEIL, D'EDUCATION ET DE LOISIRS			
B4 030	Gîte équestre	<p>Chemin du Moulin</p>	

6.3.2 Fiches du Patrimoine bâti Remarquable Identifié

B6 – LAVOIRS, FONTAINES ET PUIITS			
B6 057	Lavoir	9 rue du Montcet	
B6 058	Puits	<p>Puits</p> <p>4 chemin du Marais</p> <p>Parcelle OB 518</p> <p>Inventaire général du patrimoine culturel : « <u>Epoque de construction</u> : 19^e siècle. »</p>	

B7 – ÉDIFICES PARTICULIERS			
B7 086	Édifice particulier	<p>Monument du Général Mangin</p> <p>Parcelle OA 57</p> <p>Inventaire général du patrimoine culturel : « <u>Historique</u> : Monument commémoratif, élevé non loin de l'emplacement où se dressait l'observatoire militaire du général Mangin en 1918 ; l'observatoire a été détruit en octobre 1924 ; le monument en forme de stèle a été exécuté en 1925 ou 1926 par Sauvanet (le maître de l'oeuvre dont il porte la signature) , et inauguré le 14 novembre 1926 comme le rapportent des historiens régionaux. »</p>	



B8 – MURS, MURETS, PORTAILS			
B8	Murs	Rue du Château	

E1 – ENSEMBLES BATIS ET PAYSAGERS			
E1 029	Château/ Mairie/école	<p>Ancien château</p> <p>10, 12, 14 rue du Château</p> <p>Parcelle OB 435</p> <p>Inventaire général du patrimoine culturel : « <u>Historique</u> : Château construit pour Louis Zacharie de Vassan, dans la 2^e moitié du 18^e siècle, par l'architecte parisien Jacques Molinos ; le bâtiment, achevé vers 1783 remplace un château plus ancien ; il est vendu en 1794 et passe dans les mains de plusieurs propriétaires successifs ; en 1818, l'habitation principale est démolie ; en 1847, les communs subsistants sont rachetés ; une partie est revendue à des particuliers ; en 1879, la commune acquiert les derniers bâtiments, et les fait aménager en 1880 par l'architecte Gilbert, pour servir de mairie</p>	


6.3.2 Fiches du Patrimoine bâti Remarquable Identifié

		<p>école ; c'est encore leur destination (attribution et datation par travaux historiques) ; la ferme du château a été elle aussi construite dans la 2e moitié du 18e siècle ; il n'en subsiste que le logis très remanié ; les bâtiments agricoles ont été rebâti à la fin du 19e siècle ou dans le 1er quart du 20e siècle (aile sud) , puis dans la 2e moitié du 20e siècle (bâtiments nord-ouest et sud-est).</p> <p><u>Description</u> : Actuelle mairie école en rez-de-chaussée avec toit à croupe en tuile mécanique ; maison à un étage carré avec toit à croupe en ardoise ; ferme dont le logis comporte sous-sol, rez-de-chaussée surélevé, étage en surcroît ; elle a des toits à pignon couvert à l'exception de l'angle sud-est, protégé de toits à croupe ; le logis et les bâtiments de l'angle sud-est sont couverts en tuile mécanique, les autres constructions, en ardoise. »</p>	
E1 030	Maisons et château	<p>Maisons sur les parcelles OB 553 et OB 552 et château sur la Parcelle OB 441</p> <p>Egalement présence d'un moulin</p> <p>Inventaire général du patrimoine culturel : Voir E1030 juste au dessus</p>	 

E2 – ENSEMBLES BATIS

E2 028	Salle des fêtes	17 rue du Château	
E2 029	Maisons	<p>Maison d'ouvrier agricole (série de 3 maisons)</p> <p><i>Ensemble bâti à protéger</i></p> <p><i>D250/ Rue du moncet</i></p> <p><i>OB 250/256/257</i></p> <p>Inventaire général du patrimoine culturel : « <u>Historique</u> : Série de 3 maisons d'ouvrier agricole, construite au 18e ou au 19e siècle. »</p>	

1.38. Ressons-le-Long

N°	NOM ET LOCALISATION	IDENTIFICATION ET DESCRIPTION	PHOTOS ET EXTRAIT CADASTRAL
B1 – CHATEAUX ET HABITATION REMARQUABLES			
B1 084	Maison	Maison bourgeoise Rue de Mainville Parcelle OC 1113	
B1 085	Château	Château de Montois Parcelle OA 1204 71 rue du Cleux	
B2 – ÉDIFICES RELIGIEUX			
B2 019	Chapelle	Derrière le Château de Montois Parcelle OA 1204	
B6 – LAVOIRS, FONTAINES ET PUIITS			
B6 059	Lavoir	Rue de Mainville Section OC	
B6 060	Lavoir	Rue de Villers Parcelle OC 630	

6.3.2 Fiches du Patrimoine bâti Remarquable Identifié

B6 061	Lavoir	Parcelle ZH 141	
B6 062	Lavoir	Rue de Mainville Parcelle OC 818	
B6 069	Fontaine	Parcelle 1204	

B7 – ÉDIFICES PARTICULIERS

B7 135	Calvaire	Calvaire – croix carrefour Parcelle ZH 90	
B7 145	Calvaire	La Montagne Parcelle OC 443	
B7 146	Calvaire	La Montagne ZC 1	

6.3.2 Fiches du Patrimoine bâti Remarquable Identifié

B7 147	Calvaire	D1160 Parcelle ZM 28	
B7 148	Calvaire	D1160 Parcelle ZM 24	
B7 149	Calvaire	Parcelle ZB 6	
B7 150	Calvaire	Le long E46 Parcelle ZL 5	

B8 – MURS, MURETS, PORTAILS



B8	Murs	Rue du Cleux Rue du Marais Saint Georges Rue Mainville Rue de la Vallée	
----	-------------	--	--


E1 – ENSEMBLES BATIS ET PAYSAGERS

E1 031	Ensembles bâtis	Corps de ferme Rue de Poulandon Parcelles 1088-1089	
-----------	------------------------	---	--



1.39. Retheuil

N°	NOM ET LOCALISATION	IDENTIFICATION ET DESCRIPTION	PHOTOS ET EXTRAIT CADASTRAL
B1 – CHATEAUX ET HABITATION REMARQUABLES			
B1 086	Maison	<p>Maison du 19^{ème} siècle</p> <p>5 rue du Bois</p> <p>Parcelle AC 61</p> <p>Inventaire général du patrimoine culturel : « Description : Puits en pierre de taille couvert d'un toit à deux pans. »</p>	
B1219	Maison	<p>Maison du 3^e quart 19^e siècle</p> <p>12 rue de Crépy-en-Valois</p> <p>Parcelle AD 56</p> <p>Inventaire général du patrimoine culturel :</p>	
B2 – ÉDIFICES RELIGIEUX			
B2 020	Édifices religieux	<p>Presbytère</p> <p>Chemin du Presbytère</p> <p>Parcelle AB 9</p> <p>Inventaire général du patrimoine culturel : « <u>Historique</u> : Presbytère construit au 18^e siècle ; remise édifée au 19^e siècle. <u>Description</u> : Presbytère couvert d'un toit à croupe en tuile plate ; remise avec toit à pignon découvert en tuile mécanique. »</p>	
B6 – LAVOIRS, FONTAINES ET PUIITS			
B6 063	Puits	<p>Puit hexagonal du 18^{ème} siècle</p> <p>10 Rue de Tabary</p> <p>Parcelle AB 93</p> <p>Inventaire général du patrimoine culturel : « <u>Epoque de construction</u> : 18^e siècle, 19^e siècle. »</p>	

B7 – ÉDIFICES PARTICULIERS			
B7 087	Croix	Croix du cimetière <i>Parcelle ZH 15</i> Inventaire général du patrimoine culturel : « <u>Historique</u> : Croix édifée au 16 ^e siècle ; ajout sur le fût d'une croix en fer au 20 ^e siècle. »	
B7 088	Calvaire	Calvaire du 19 ^{ème} siècle Rue du Sautoir Parcelle 76 ZM	
B7 089	Calvaire	Rue de l'Eglise	

B8 – MURS, MURETS, PORTAILS			
B8	Mur de l'église	Rue de la Rouillie	

E1 – ENSEMBLES BATIS ET PAYSAGERS

<p>E1 032</p>	<p>Ferme</p>	<p>Ferme</p> <p>6,8 rue de la Rouillie</p> <p>Parcelles AB 66-65-63-67-69</p> <p>Inventaire général du patrimoine culturel :</p> <p>« <u>Historique</u> : Ferme édifiée au 18^e ou au début du 19^e siècle ; la partie orientale de la ferme a été modifiée ou en partie reconstruite au milieu du 19^e siècle ; du 20^e siècle datent la modification de percements et la destruction d'un bâtiment au nord-est ; la ferme est aujourd'hui scindée en 2 parties ; la moitié occidentale à Garde sa destination primitive ; la moitié orientale sert de maison.</p> <p><u>Description</u> : Etable est, en moyen appareil et moellon avec toit à pignon découvert en tuile plate et tuile mécanique ; maison nord en moyen appareil et moellon en rez-de-chaussée avec comble à surcroît desservi par un escalier extérieur droit en maçonnerie ; bâtiments nord de la ferme, en moellon, incluant le logis en rez-de-chaussée avec comble à surcroît et des étables, protégés d'un toit à pignon couvert en tuile mécanique et ardoise ; remise sud en moellon enduit, avec toit à pignon couvert en tuile plate et tuile mécanique ; grange sud en moellon avec toit à pignon découvert en tuile mécanique et tôle ondulée. »</p>	
<p>E1 033</p>	<p>Ferme</p>	<p>Ferme Chaubadonne</p> <p>1 rue de la Chaubadonne</p> <p>Parcelle AD 68</p> <p>Inventaire général du patrimoine culturel :</p> <p>« <u>Historique</u> : Ferme construite au 15^e ou au 16^e siècle comme l'indiquent des parties du logis et le mur extérieur de l'aile sud ; les bâtiments agricoles ont été restaurés au 19^e siècle, époque à laquelle est reconstruite l'étable est ; la ferme, très ruinée a bénéficié à nouveau au 20^e siècle de restaurations touchant à l'ensemble des bâtiments.</p> <p><u>Description</u> : Logis à l'ouest, avec toit de tuile mécanique et tuile plate à pignon couvert et pignon découvert ; remise sud avec toit d'ardoise à pignon découvert ; grange avec toit d'ardoise à pignon couvert ; étables est avec toit de tuile mécanique à pignon couvert ; bâtiments nord avec appentis de tuile mécanique et de tôle ondulée. »</p>	

6.3.2 Fiches du Patrimoine bâti Remarquable Identifié

E1 034	ferme	<p>Château Saint-Eloi, Ferme</p> <p>22 rue du Château ; 1, 2 Chemin des Poiriers</p> <p>Parcelles AA 1-2-3-4-5-6-7-8-106</p> <p>Inventaire général du patrimoine culturel :</p> <p>« <u>Historique</u> : Château signalé dès le moyen âge, dont il subsiste des parties de la chapelle du 13e siècle ; la tourelle attenante et la chapelle Saint-Eloi isolée dans l'enclos sont peut-être bâties au 16e siècle ; au 17e ou au 18e siècle sont élevés le colombier et une partie des bâtiments d'exploitation ; la chapelle du château est remaniée en 1773 (son pignon porte la date) ; au 19e siècle, le château sert de ferme, la chapelle est transformée en logis et un bâtiment est construit à côté pour accroître la surface habitable ; au 20e siècle, les bâtiments d'exploitation ont été modifiés ou restaurés (ailes nord et est, colombier) et la ferme a été dotée de nouveaux hangars et remises vers le nord et l'ouest.</p> <p><u>Description</u> : Ancienne chapelle avec toit à pignon couvert en tuile plate ; tourelle attenante avec toit conique en zinc ; logis desservi par un escalier en oeuvre, avec toit à longs pans brisés à pignon couvert, en ardoise et en zinc ; colombier couvert d'un toit en pavillon en tuile plate ; bâtiments agricoles desservis par un escalier dans-oeuvre en équerre en charpente, suspendu, avec toit à pignon couvert en tuile plate et tuile mécanique. »</p>	
-----------	-------	---	--



E2 – ENSEMBLES BATIS

E2 030	Mairie et école	<p>Mairie et école</p> <p>4 rue du Vatinois</p> <p>Parcelle AA 57</p> <p>Inventaire général du patrimoine culturel :</p> <p>« <u>Epoque de construction</u> : 1ère moitié 19e siècle. »</p>	
E2 031	Maison	<p>Maison 2^{ème} quart du 19^{ème} siècle</p> <p>25 rue de la Rouillie</p> <p>Parcelle AB 44</p> <p>Inventaire général du patrimoine culturel :</p> <p>« <u>Description</u> : Maison avec toit à pignon découvert en ardoise ; remise avec toit à un pignon couvert et un pignon découvert en tuile plate et tuile mécanique. »</p>	

1.40. Saconin-et-Breuil

N°	NOM ET LOCALISATION	IDENTIFICATION ET DESCRIPTION	PHOTOS ET EXTRAIT CADASTRAL
<i>B6 – LAVOIRS, FONTAINES ET PUIITS</i>			
B6 064	Lavoir	Parcelle ZE 18	
B6 065	Lavoir	Lavoir communal Parcelle B 301	

1.41. Saint-Bandry

N°	NOM ET LOCALISATION	IDENTIFICATION ET DESCRIPTION	PHOTOS ET EXTRAIT CADASTRAL
B7 – ÉDIFICES PARTICULIERS			
B7 090	Abri bus	19 rue de Laversine	
B7 091	Calvaire	41 rue de l'Eglise	
B7 092	Calvaire	D 1170	
B7 159	Puits	2 rue de la Sablonnière	






6.3.2 Fiches du Patrimoine bâti Remarquable Identifié

<p>B7 160</p>	<p>Puits</p>	<p>Rue de l'Eglise</p>	
<p>B7 161</p>	<p>Puits</p>	<p>Rue du Quenneton</p>	


1.42. Saint-Christophe-à-Berry

N°	NOM ET LOCALISATION	IDENTIFICATION ET DESCRIPTION	PHOTOS ET EXTRAIT CADASTRAL
B7 – ÉDIFICES PARTICULIERS			
B7 093	Calvaire	Rue de Bonval Parcelle 19 ZB	
B7 094	Calvaire	6 rue du Tertre	
B7 095	Monument aux morts	Rue de l'église	
B7 096	Calvaire	D138 /rue de la Bascule	



1.43. Saint-Pierre-Aigle

N°	NOM ET LOCALISATION	IDENTIFICATION ET DESCRIPTION	PHOTOS ET EXTRAIT CADASTRAL
B1 – CHATEAUX ET HABITATION REMARQUABLES			
B1 087	Maison	2 allée de Villers-Cotterêts ZD 1 Maison bourgeoise en pierre de taille	
B1 088	Hôtel	1 rue Paul Bazin AB 103 Ancien hotel de la couronne	 
B1 089	Habitations	2 rue Constant Lemaire Parcelles AB99 et 98 Corps de logis avec tourelle	
B1 090	Maison	4 rue Constant Lemaire Parcelle AB 93 Ancienne maison situation et architecture intéressantes	

6.3.2 Fiches du Patrimoine bâti Remarquable Identifié

B1 091	Bâtiment	10 rue du jardin Parcelle AH 135 Batiment antérieur a 1918 avec baie a meneaux	
B1 092	Bâtiment	2 rue de Longpont Parcelle YC 13 Ancien logis important d'un corps de ferme, devenu restaurant jusque années 90	
B1 093	Maison	2 rue des Tourelles Parcelle AC 1 Rare maison survivante dans son aspect initial d'avant 1918	

B3 – ÉDIFICES AGRICOLE

B3 017	Ferme	Rue des Tourelles Parcelle ZA 10 c Vestiges de la ferme de la Bove dite « les tourelles »	 
-----------	--------------	---	--

B4 – BATI D'ACTIVITE, DE RECEPTION, D'ACCUEIL, D'EDUCATION ET DE LOISIRS

B4 031	École/mairie	7 bis rue Joseph Petitbrouaud AB 138	
-----------	---------------------	---	--

6.3.2 Fiches du Patrimoine bâti Remarquable Identifié



B6 – LAVOIRS, FONTAINES ET PUIXS			
B6 066	Fontaine	Face au 36 rue André Bonvallet AN 45 Fontaine petit patrimoine	
B6 073	Lavoir	Lavoir Parcelle 64 Au sud de la rue de Coeuvres	
B6 074	Lavoir	Lavoir Rue du Moulin Parcelle 159	

B7 – ÉDIFICES PARTICULIERS			
B7 097	Monument aux morts	Rue du Bon conseil AB 25 Monument aux morts	
B7 098	Relais de poste	6 rue André Bonvallet AO 42 Ancien relais de poste	
B7 099	Patrimoine historique commémoratif	sur Coeuvres, stèle, reprise du village en 1918 D172	 



6.3.2 Fiches du Patrimoine bâti Remarquable Identifié



B7 100	Patrimoine historique commémoratif	plaque émaillée du 418 ^{ème} RI en bord de route, "maison du 418" Rue de Coeuvres Section AK	
B7 101	Patrimoine historique commémoratif	plaque "Départ des chars Renault" rue de l'ancienne mairie AB 110	
B7 102	Patrimoine historique commémoratif	plaque en hommage au Cdt Schaepelinck et ses hommes sur le mur de clôture D17	
B7 103	Patrimoine historique commémoratif	plaque sur le mur de la sacristie 2 rue Paul Bazin AB 100	
B7 104	Arche	1 rue le Translon ZD 5 Arche du porche	

B8 – MURS, MURETS, PORTAILS



B8	Murs	5 rue de Verly AB 106 et 107 Murs en pierre	
B8	Murets	Rue Narcisse Lefèvre Sur la longueur, murets en pierres sèches	

E1 – ENSEMBLES BATIS ET PAYSAGERS

E1 035	Ensembles bâtis	12 rue du jardin AH 139 Logis du corps de ferme reconstruit style balneaire	
E1 058	Chafosse	5 chemin de Montécouvé ZC 36 Le petit chafosse ancien relais de chasse	

<i>E2 – ENSEMBLES BATIS</i>			
E2 032	Ensembles bâtis	<p>2 rue de Cutry</p> <p>AB 242</p> <p>Batiments sud de la ferme avec chateau d'eau</p>	
E2 033	Ensembles bâtis	<p>2 rue de Coutry</p> <p>AB 288-289</p> <p>Logis du corps de ferme</p>	


1.44. Silly-la-Poterie

N°	NOM ET LOCALISATION	IDENTIFICATION ET DESCRIPTION	PHOTOS ET EXTRAIT CADASTRAL
B1 – CHATEAUX ET HABITATION REMARQUABLES			
B1 094	Château	25 rue de l'abbé Latz Parcelles OA 327/261	
B2 – ÉDIFICES RELIGIEUX			
B2 021	Eglise	1 Rue Louis Toulaut Parcelles OA 39/40	
B4 – BATI D'ACTIVITE, DE RECEPTION, D'ACCUEIL, D'EDUCATION ET DE LOISIRS			
B4054	Gare	11 rue François Mitterrand Parcelle OB 134	


B4 – BATI D'ACTIVITE, DE RECEPTION, D'ACCUEIL, D'EDUCATION ET DE LOISIRS

E1 072	Canal de l'Ourcq	Se termine à Silly la Poterie	
-----------	---------------------------------	-------------------------------	---

1.45. Soucy

N°	NOM ET LOCALISATION	IDENTIFICATION ET DESCRIPTION	PHOTOS ET EXTRAIT CADASTRAL
B2 – ÉDIFICES RELIGIEUX			
B2 034	Presbytère	<p>Presbytère</p> <p>9 rue de l'Eglise</p> <p>Parcelle AB 223</p> <p>Inventaire général du patrimoine culturel :</p> <p>« <u>Historique</u> : Presbytère construit au début du 4e quart du 18e siècle (une cheminée porte les dates de 1782 et 1786) ; le bâtiment sert aujourd'hui de maison d'habitation. »</p>	




B4 – BATI D'ACTIVITE, DE RECEPTION, D'ACCUEIL, D'EDUCATION ET DE LOISIRS			
B4 055	Maire/école/maison	<p>Maison/Mairie/École</p> <p>Place de la Mairie</p> <p>Parcelle AB 10/186</p> <p>Inventaire général du patrimoine culturel :</p> <p>« <u>Historique</u> : Maison construite vers 1830, acquise en 1836 par la municipalité pour y installer l'école, le logement de l'instituteur et la mairie ; en 1905, construction d'une cuisine et buanderie contre le pignon sud de l'école (d'après le registre des délibérations du conseil municipal) ; le bâtiment a maintenant repris sa destination première de maison d'habitation, et a été doté de nouvelles remises à l'est, dans les années 1980 ; parallèlement, une petite remise à l'extrémité du terrain a été aménagée puis agrandie pour servir de mairie.</p> <p><u>Description</u> : Maison avec toit à pignon découvert ; ancienne cuisine et buanderie avec appentis en zinc ; remises est avec appentis à pignon découvert ; actuelle mairie avec toit à pignon découvert. »</p>	

B6 – LAVOIRS, FONTAINES ET Puits			
B6 078	Lavoir	<p>Lavoir troglodyte</p> <p>Parcelle AB 160</p>	

B7 – ÉDIFICES PARTICULIERS			
B7 106	Croix	<p>Croix monumentale du cimetière</p> <p><i>Le long de la D811</i></p> <p><i>Parcelle AC 140</i></p> <p>Inventaire général du patrimoine culturel :</p> <p>« <u>Historique</u> : Cimetière créé après 1896 (les registres de délibération du conseil municipal signalent à cette date la demande de création d'un nouveau cimetière) ; la croix centrale sert de monument aux morts de la guerre de 1914 1918 et de la guerre de 1939 1945.</p> <p><u>Description</u> : Mur de clôture en pierre de taille ; socle de la croix en pierre de taille ; croix de fonte. »</p>	
B7 107	Tombeau	<p>Tombeau de la famille Gibert</p> <p><i>Collé à l'Eglise</i></p> <p><i>Rue de l'Eglise</i></p> <p>Inventaire général du patrimoine culturel :</p> <p>« <u>Historique</u> : Tombeau de la famille Gibert, érigé dans le 4e quart du 18e siècle, dans l'ancien cimetière ; il a été placé devant la façade de l'église après désaffectation de ce cimetière. »</p>	
B7 154	Oratoire	<p>Oratoire Notre-Dame-du-Tilleul du 19e siècle</p> <p><i>Lieu-dit « La Chapelle »</i></p> <p><i>Parcelle AC 57</i></p> <p>Inventaire général du patrimoine culturel</p>	

B8 – MURS, MURETS, PORTAILS			
B8	Murs	Rue de l'Eglise	

1.46. Taillefontaine

N°	NOM ET LOCALISATION	IDENTIFICATION ET DESCRIPTION	PHOTOS ET EXTRAIT CADASTRAL
B1 – CHATEAUX ET HABITATION REMARQUABLES			
B1 095	Maison	<p>Maison 2^{ème} quart du 19^{ème} siècle</p> <p>14 Chemin du Bonneuil</p> <p>Parcelle AB 337</p> <p>Inventaire général du patrimoine culturel :</p> <p>« <u>Description</u> : Maison avec toit à pignon découvert et remise avec toit en appentis ; hangar avec toit à deux pans en ardoise, à pignon découvert. »</p>	
B1 096	Maison	<p>Maison</p> <p>32 route de Compiègne</p> <p>Parcelle AB 153</p> <p>Inventaire général du patrimoine culturel :</p> <p>« <u>Historique</u> : Maison avec communs construite au 18^e siècle ou dans la 1^{ère} moitié du 19^e siècle (avant 1835) ; en 1859, la maison a été reconstruite ou modifiée (une cheminée porte la date) ; de la confrontation entre le cadastre et l'enquête du pré-inventaire départemental, il ressort qu'une partie du bâtiment a été détruite entre 1971 et 1982, tandis qu'une remise en appentis était édifiée.</p> <p><u>Description</u> : Maison avec toit à pignon découvert ; remise avec toit à pignon découvert et pignon couvert ; autre remise avec toit en appentis. »</p>	
B1 097	Maison	<p>Maison 1^{ère} moitié du 19^{ème} siècle</p> <p>13 rue d'En Haut</p> <p>Parcelle AB 230</p> <p>Inventaire général du patrimoine culturel</p>	

6.3.2 Fiches du Patrimoine bâti Remarquable Identifié

B1 098	Maison	<p align="center">Maison du 17^{ème} siècle/18^{ème} siècle</p> <p align="center">17 Gr Grande Rue Parcelle AB 110</p> <p>Inventaire général du patrimoine culturel :</p> <p>« <u>Historique</u> : Maison construite au 18^e siècle ou dans la 1^{ère} moitié du 19^e siècle (avant le cadastre de 1835).</p> <p><u>Description</u> : Maison comprenant sous-sol, rez-de-chaussée, et comble à surcroît desservi par un escalier extérieur droit en maçonnerie ; toit à pignon découvert en tuile plate et tuile mécanique ; poulailler attenant, couvert d'un toit en appentis à pignon découvert en tôle ondulée. »</p>	
B1 099	Maison	<p align="center">Maison du 17^{ème} siècle</p> <p align="center">8 Gr Grande Rue Parcelle AB 134</p> <p>Inventaire général du patrimoine culturel :</p> <p>« <u>Historique</u> : Maison édifiée au 17^e ou au 18^e siècle ; elle est très modifiée dans la 1^{ère} moitié du 19^e siècle, époque à laquelle est construite une remise (avant le cadastre de 1835).</p> <p><u>Description</u> : Maison desservie par un escalier de distribution extérieur en équerre en maçonnerie, couverte d'un toit à deux pans à pignon découvert et d'un toit à croupe en ardoise ; remise avec toit à pignon couvert et appentis en tuile plate. »</p>	
B1 100	Maison	<p align="center">Maison 1^{ère} moitié du 19^{ème} siècle</p> <p align="center">6 Chemin du Jeu d'Arc Parcelle AB 93</p> <p>Inventaire général du patrimoine culturel :</p> <p>« <u>Historique</u> : Maison bâtie dans la 1^{ère} moitié du 19^e siècle (avant le cadastre de 1835) ; pour l'agrandir, un 2^e édifice lui a été accolé au nord-ouest dans le courant du 19^e siècle.</p> <p><u>Description</u> : Maison résultant de l'assemblage de 2 constructions : une maison édifiée en moellon, en rez-de-chaussée avec comble à surcroît desservi par un escalier extérieur en équerre en maçonnerie, couverte d'un toit à pignon couvert, et un bâtiment en pierre de taille avec un étage carré et un toit à deux pans à pignon découvert. »</p>	


B4 – BATI D'ACTIVITE, DE RECEPTION, D'ACCUEIL, D'EDUCATION ET DE LOISIRS

B4 032	Poste	<p align="center">Poste</p> <p align="center">34 route de Compiègne Parcelle AB 157</p> <p>Inventaire général du patrimoine culturel :</p>	
-----------	--------------	---	--

6.3.2 Fiches du Patrimoine bâti Remarquable Identifié

		« <u>Historique</u> : Bureau de poste édifié au 19e siècle, après le cadastre de 1835. »	
B4 033	Mairie et école	<p>Mairie et école</p> <p>1 Gr Grande Rue</p> <p>Parcelle AB 158</p> <p>Inventaire général du patrimoine culturel :</p> <p>« <u>Historique</u> : Ecole construite vers 1840 (d'après la monographie de l'instituteur) ; la mairie a été rebâtie après la guerre de 1914 1918 ; un petit bâtiment abritant une classé supplémentaire a été édifié dans le 3e quart du 20e siècle.</p> <p><u>Description</u> : Mairie école avec toit à pignon découvert ; classé supplémentaire avec toit à pignon couvert en tuile mécanique. »</p>	



B6 – LAVOIRS, FONTAINES ET PUIITS

B6 067	Lavoir	<p>Lavoir à impluvium</p> <p>22 Gr Grande Rue</p> <p>Parcelle AB 278</p> <p>Inventaire général du patrimoine culturel :</p> <p>« <u>Historique</u> : Lavoir construit en 1846, la date était gravée au-dessus de la porte et a disparu avec la récente restauration du bâtiment. »</p>	
-----------	---------------	---	--

B7 – ÉDIFICES PARTICULIERS

B7 108	Monument aux morts	<p>Monument aux morts de la Guerre de 1914-1918, et de la Guerre de 1939-1945</p> <p>Entrée nord ouest</p> <p>Section AB</p> <p>Inventaire général du patrimoine culturel :</p> <p>« <u>Epoque de construction</u> : milieu 20e siècle. »</p>	
B7 109	Croix du cimetière	<p>Croix du cimetière</p> <p>34 Route de Compiègne</p> <p>Parcelle AB 174</p> <p>Croix à bossage du XV-XVIème siècle</p> <p>Inventaire général du patrimoine culturel :</p> <p>« <u>Historique</u> : Croix de cimetière érigée dans la 1ère moitié du 17e siècle ; la croix de fer à son sommet est un ajout du 20e siècle. »</p>	



6.3.2 Fiches du Patrimoine bâti Remarquable Identifié

B7 110	Entrée fortifiée	Route de Compiègne Parcelle AB 214	
B7 111	Calvaire	Rue d'en Haut	
B7 136	Kiosque	Au Bas Près Parcelle AB 94	

E1 – ENSEMBLES BATIS ET PAYSAGERS

E1 037	Ancienne ferme	<p>Ancienne ferme « Sous le Mont »</p> <p>Parcelles AC 222 et 225</p> <p>Inventaire général du patrimoine culturel :</p> <p>« <u>Historique</u> : Ferme construite pour des religieux célestins au milieu du 18e siècle (une poutre au 1er étage du logis porte l'inscription P. 1755) ; un incendie a détruit l'aile sud de la ferme dans le 3e quart du 20e siècle ; le bâtiment sert aujourd'hui de maison ; la remise qui en est une partie constituante se trouve sur le territoire de Retheuil.</p> <p><u>Description</u> : Bâtiments en pierre de taille calcaire et moellon de calcaire et grès ; logis comprenant un sous-sol, un étage carré et un comble à surcroît desservis par un escalier dans-oeuvre en vis sans jour en maçonnerie ; remise en pierre de taille calcaire et moellon de calcaire et grès surmontée d'un fenil en pan de bois et moellon recouvert d'un enduit partiel ; la tuile mécanique ne recouvre qu'une petite partie de l'aile ouest de la ferme. »</p>	
E1 038	Moulin	<p>Moulin de Thimet</p> <p>D94</p> <p>Parcelle AD 4</p> <p>Inventaire général du patrimoine culturel :</p> <p>« <u>Historique</u> : Moulin édifié au 18e siècle ou au début du 19e siècle (il est présent sur le cadastre de 1835) ; les communs ont été refaits au 19e siècle, après 1835. »</p>	

6.3.2 Fiches du Patrimoine bâti Remarquable Identifié

<p>E1 039</p>	<p>Ferme</p>	<p>Ferme des Tilleuls</p> <p>2 rue d'En Haut</p> <p>Parcelle AB 265</p> <p>Inventaire général du patrimoine culturel :</p> <p>« <u>Historique</u> : Ferme construite au milieu du 19^e siècle (le linteau du porche porte la date de 1852) sur l'emplacement d'une ferme plus ancienne.</p> <p><u>Description</u> : Ferme construite en pierre de taille calcaire à l'exception des élévations extérieures nord et ouest en moellon de calcaire et grès ; logis à élévations à travées, avec un étage carré desservi par un escalier dans-oeuvre ; il est couvert d'un toit à croupe et croupe polygonale en ardoise ; corps de ferme sud couvert d'un toit à croupe en ardoise ; hangar avec toit à pignon couvert en tuile mécanique ; les autres bâtiments sont indifféremment protégés par la tuile mécanique ou la tuile plate. »</p>	
<p>E1 040</p>	<p>Ferme</p>	<p>Ferme</p> <p>1,3 Route de Compiègne</p> <p>Parcelle AB 214</p> <p>Inventaire général du patrimoine culturel :</p> <p>« <u>Historique</u> : Ferme édifée dans la 1^{ère} moitié du 17^e siècle ; les bâtiments agricoles datent du 17^e ou du 18^e siècle ; au 19^e siècle (après le cadastre de 1835) ou au 20^e siècle la ferme a été divisée en 2 propriétés par un mur et un des 2 bâtiments agricoles formant la partie occidentale a été raccourci ; l'autre a été remplacé par une maison dans la 1^{ère} moitié du 20^e siècle ; dans le 3^e quart du 20^e siècle, la ferme a été restaurée et un hangar a été construit au nord-est ; tous les bâtiments agricoles servent aujourd'hui de remises.</p> <p><u>Description</u> : Logis en pierre de taille et moellon avec un étage carré et un étage de comble ; il est desservi par un escalier dans-oeuvre en maçonnerie, tournant à retours sans jour, auquel on accède par un couloir voûté d'arêtes ; toit à deux pans, toit à longs pans et appentis à pignon découvert en tuile plate ; remise nord avec toit à pignon couvert et pignon découvert en tuile plate et tuile mécanique ; autre remise nord avec toit en tôle ondulée à pignon couvert ; étables, fenil et porcherie sud avec toit à pignon découvert et appentis en tuile plate et tuile mécanique ; remise sud avec toit à pignon découvert en tuile mécanique ; les bâtiments sud-ouest, dont une partie a été transformée en maison avec murs enduits, ont un toit à croupe et pignon couvert, en tuile mécanique. »</p>	

6.3.2 Fiches du Patrimoine bâti Remarquable Identifié

E1 059	Maison	Jardin et maison de M et Mme Muzard Route de Compiègne Parcelle 89	
-----------	---------------	--	---

E2 – ENSEMBLES BATIS

E2 035	Ferme	<p>Ferme</p> <p>23 rue d'En Haut Parcelle AB 223</p> <p>Pignon rue d'en Haut : plans ancien pignon de la commune.</p> <p>Inventaire général du patrimoine culturel :</p> <p>« Historique : Ferme ayant peut être appartenu aux ursulines de Crépy-en-Valois. Construits au 14e ou au 15e siècle comme en témoigne un pignon sur rue subsistant, le logis et les parties agricoles attenantes ont été en partie rebâties au 17e ou au 18e siècle. La ferme a subi de fortes modifications dans la 2e moitié du 19e siècle : suppression de bâtiments agricoles greffés sur l'aile sud entraînant par endroits une reprise de l'élévation sur cour, modification de la grange fenil à l'est, construction d'une remise au nord. A la même période, la ferme a été scindée en deux propriétés et une maison avec communs a été édifée en 1888 (elle porte la date) à l'emplacement des bâtiments agricoles nord.</p> <p><u>Description</u> : Bâtiments avec toit à pignon découvert ; la tuile mécanique protège le logis avec façade enduite, et la remise ; la tôle ondulée couvre le fenil. »</p>	
E2 052	Ensembles bâtis	Ensembles de maisons Route de Compiègne Parcelles AB 186/187	

1.47. Tartiers

N°	NOM ET LOCALISATION	IDENTIFICATION ET DESCRIPTION	PHOTOS ET EXTRAIT CADASTRAL
B2 – ÉDIFICES RELIGIEUX			
B2 022	Chapelle	Parcelle AD 175	
B6 – LAVOIRS, FONTAINES ET PUIITS			
B6 068	Lavoir	Parcelle AB 38	


1.48. Troësnes

N°	NOM ET LOCALISATION	IDENTIFICATION ET DESCRIPTION	PHOTOS ET EXTRAIT CADASTRAL

1.49. Vassens

N°	NOM ET LOCALISATION	IDENTIFICATION ET DESCRIPTION	PHOTOS ET EXTRAIT CADASTRAL
B2 – ÉDIFICES RELIGIEUX			
B2 024	Oratoire	Croisement D562 / Rue Sainte Madeleine Oratoire Sainte Madeleine	
B7 – ÉDIFICES PARTICULIERS			
B7 112	Stèle	19 rue Principale Parcelle OB 760	
B7 113	Calvaire	33 Rue Principale/D562 Parcelle ZK 82	

1.50. Vézaponin

N°	NOM ET LOCALISATION	IDENTIFICATION ET DESCRIPTION	PHOTOS ET EXTRAIT CADASTRAL
B3 – ÉDIFICES AGRICOLE			
B3 009	Ferme	14 Route d'Epagny Parcelle OB 109	


1.51. Vic-sur-Aisne

N°	NOM ET LOCALISATION	IDENTIFICATION ET DESCRIPTION	PHOTOS ET EXTRAIT CADASTRAL
B4 – BATI D'ACTIVITE, DE RECEPTION, D'ACCUEIL, D'EDUCATION ET DE LOISIRS			
B4 059	Mairie	2 rue Brouillaud Parcelle AB 109	

B6 – LAVOIRS, FONTAINES ET PUIITS			
B6 070	Puits	Parcelle AB174 Rue de l'Eglise Issu du doc d'urbanisme en vigueur (EPI5)	
B6 076	Puits	8 Rue d'Attichy Parcelles AC 171	

6.3.2 Fiches du Patrimoine bâti Remarquable Identifié




B7 – ÉDIFICES PARTICULIERS			
B7 117	Calvaire	Croisement rue de Noyon et rue du Brandon Calvaire du Brandon Issu du doc d'urbanisme en vigueur (EPI3) Parcelle 151	
B7 118	Pont de la Tournelle	Parcelle AI371 Rue de Noyon Issu du doc d'urbanisme en vigueur (EPI4)	
B7 119	Pont	Pont Pinard Rue de l'église	
B7 120	Croix du vieux pont	Parcelle AC71 Rue de Fontenoy Issu du doc d'urbanisme en vigueur (EPI2)	

B8 – MURS, MURETS, PORTAILS			
B8	Murs	Rue de Fontenoy Rue Lucien Damy Rue de la Gaete Rue de Pomponne Rue du Général Maunoury	

E1 – ENSEMBLES BATIS ET PAYSAGERS

E1 060	Demeure bourgeoise et parc	8 rue de l'Eglise Parcelle 381	
E1 070	Demeures bourgeoises et parcs	26 au 36 rue de Fontenoy	
E1 071	Demeures bourgeoises et parcs	38 au 40 rue de Fontenoy	

1.52. Villers-Cotterêts

N°	NOM ET LOCALISATION	IDENTIFICATION ET DESCRIPTION	PHOTOS ET EXTRAIT CADASTRAL
B1 – CHATEAUX ET HABITATION REMARQUABLES			
B1 101	Maison	<p>9 avenue du Rossignol</p> <p><u>Description</u> : Maçonnerie apparente. Linteaux monolithiques. Allèges débordantes. Toiture en saillie avec chevrons émergents. Appentis. Chaînage d'angle fondu.</p> <p><u>Enjeux</u> : Modénature, ordonnancement.</p>	
B1 102	Maison	<p>4 impasse de Compiègne</p> <p><u>Description</u> : Construction en briques en partie enduite. Allèges en briques. Garde-corps en fer forgé.</p> <p><u>Enjeux</u> : Uniformisation des menuiseries.</p>	
B1 103	Maison	<p>3 impasse de Compiègne</p> <p><u>Description</u> : Façades principales en briques bicolores. Jambage et linteaux enduits ou en briques. Allèges débordantes. Bandeau soulignant le premier étage.</p> <p><u>Enjeux</u> : Modénature, ordonnancement.</p>	

6.3.2 Fiches du Patrimoine bâti Remarquable Identifié

B1 104	Maison	<p>50 rue du Général Leclerc</p> <p><u>Description</u> : Construction en pierres de taille. Allèges débordantes. Porte cochère avec clé-pendante débordante. Corniche travaillée.</p> <p><u>Enjeux</u> : Ordonnancement, réflexion sur le ravalement de la façade.</p>	
B1 105	Maison	<p>25 rue du Général Leclerc</p> <p><u>Description</u> : Construction en pierres de taille. Fronton travaillé. Linteaux monolithiques. Bandeau soulignant le premier étage. Allèges débordantes.</p> <p><u>Enjeux</u> : Ordonnancement, réflexion sur le ravalement de la façade.</p>	
B1 106	Maison	<p>15 avenue de Saint Nicolas</p> <p><u>Description</u> : Construction en pierres de taille apparentes. Pignon à pas de moineau. Linteaux et jambages en pierres calcaires, linteaux en demi-cintre. Allèges débordantes. Soubassement.</p> <p><u>Enjeux</u> : Modénature.</p>	

6.3.2 Fiches du Patrimoine bâti Remarquable Identifié

<p>B1 107</p>	<p>Maison</p>	<p>17 avenue de Saint Nicolas</p> <p><u>Description</u> : Construction en pierres de taille recouverte de végétations. Allèges débordantes</p> <p><u>Enjeux</u> : Modénature, réflexion sur le ravalement de la façade.</p>	
<p>B1 108</p>	<p>Maison</p>	<p>16 avenue de Saint Nicolas</p> <p><u>Description</u> : Constructions en pierre de taille et briques (bandeaux et jambages). Linteaux monolithiques. Appentis avec charpente apparente. Corniche en briques.</p> <p><u>Enjeux</u> : Modénature, ordonnancement.</p>	
<p>B1 109</p>	<p>Maison</p>	<p>10 rue François 1^{er}</p> <p><u>Description</u> : Constructions en pierre de taille. Toit à deux pans asymétriques. Linteaux monolithiques ou non. Allèges débordantes. Garde-corps en fer forgé. Toiture en saillie avec chevrons émergeants. Appentis avec charpente apparente. Escalier d'accès extérieur.</p> <p><u>Enjeux</u> : Modénature, ordonnancement.</p>	

6.3.2 Fiches du Patrimoine bâti Remarquable Identifié

B1 110	Maison	<p>1 avenue de Noue</p> <p><u>Description</u> : Constructions en pierre de taille. Chainage d'angle. Pignons à pas de moineau. Linteaux monolithiques. Allèges débordantes. Jambages en pierres de taille. Corniche travaillée.</p> <p><u>Enjeux</u> : Modénature, ordonnancement.</p>	
B1 111	Maison	<p>1 avenue de Noue Parcelle BA49</p>	
B1112	Maison	<p>3 avenue de Noue Parcelle BA 48</p> <p><u>Description</u> : Rez-de-chaussée : moellons d'appareillage polygonal, bandeau de brique, appentis. 1er étage : colombages monolithiques, remplissage enduit, garde-corps en fer forgé.</p> <p><u>Enjeux</u> : Modénature, réflexion sur l'enduit du remplissage des colombages du 1er étage.</p>	
B1 113	Maison	<p>6 avenue de Noue</p> <p><u>Description</u> : Maçonnerie de pierre meulière à appareil polygonal. Modénature en pierres et briques, clé pendante. Linteaux en demi-cintre. Bandeaux soulignant le rez-de-chaussée et le 1er étage. Chaînage d'angle. Toiture en saillie avec chevrons émergents sur les angles. Menuiseries des ouvertures travaillées.</p> <p><u>Enjeux</u> : Modénature, ordonnancement, menuiseries des ouvertures.</p>	

6.3.2 Fiches du Patrimoine bâti Remarquable Identifié

<p>B1 114</p>	<p>Maison</p>	<p>4 avenue de Noue</p> <p><u>Description</u> : Maçonnerie de pierre meulière à appareil polygonal. Modénature en pierres et briques, clé pendante. Linteaux en demi-cintre. Bandeaux soulignant le rez-de-chaussée et le 1er étage. Chaînage d'angle. Toiture en saillie avec chevrons émergents sur les angles.</p> <p><u>Enjeux</u> : Modénature, ordonnancement.</p>	
<p>B1 115</p>	<p>Maison</p>	<p>23 rue Anne de Pisseleu</p> <p><u>Description</u> : Maçonnerie de pierre meulière à appareil polygonal. Modénature en pierres et briques, clé pendante. Linteaux en demi-cintre ou droits. Chaînage d'angle. Toiture légèrement en saillie avec chevrons émergents. Escalier d'accès extérieur. Menuiseries récentes. Appentis.</p> <p><u>Enjeux</u> : Modénature, ordonnancement.</p>	
<p>B1 116</p>	<p>Maison</p>	<p>15 rue de Noue</p> <p><u>Description</u> : Maçonnerie de pierre meulière à appareil rectangulaire. Pignon principal comportant des avancements de façade travaillés. Linteaux monolithiques. Allèges débordantes. Chaînage d'angle. Toiture légèrement en saillie avec chevrons émergents.</p> <p><u>Enjeux</u> : Modénature, ordonnancement.</p>	

6.3.2 Fiches du Patrimoine bâti Remarquable Identifié

B1 117	Maison	<p>28 avenue de la Ferté Milon</p> <p><u>Description</u> : Construction en briques bicolores. Bandeaux soulignant le 1er et le 2ème étage. Linteaux du rez-de-chaussée et du 1er étage en métal linteau en demi-cintre. Allèges débordantes.</p> <p><u>Enjeux</u> : Modénature, ordonnancement.</p>	
B1 118	Maison	<p>30 avenue de la Ferté Milon</p> <p><u>Description</u> : Construction en briques bicolores. Corniche travaillée. Bandeaux en pierres. Linteaux en métal surplombé d'un bandeau de briques travaillé.</p> <p><u>Enjeux</u> : Modénature, ordonnancement.</p>	
B1 119	Maison	<p>11 avenue de la Ferté Milon</p> <p><u>Description</u> : Construction en briques. Corniche, linteaux et chaînage d'angle en pierres de taille. Bandeaux soulignant le 1er étage en pierres de taille. Linteaux du rez-de-chaussée et du 1er étage en métal linteau en demi-cintre. Allèges débordantes. Garde-corps en fer forgé.</p> <p><u>Enjeux</u> : Modénature, ordonnancement.</p>	
B1 120	Maison	<p>5-7 rue du Marchois</p>	

6.3.2 Fiches du Patrimoine bâti Remarquable Identifié

B1 121	Maison	<p>11 route d'Oigny</p> <p><u>Description</u> : Construction en briques. Inscription en briques en façade pignon. Linteaux en demi-cintre en briques et pierres de tailles, clé pendante. Chainage d'angle en briques bicolores. Corniche souligné d'un travail de briques en relief. Allège débordante.</p> <p><u>Enjeux</u> : Modénature, ordonnancement.</p>	
B1 122	Maison	<p>4 rue Anne de Pisseleu</p> <p><u>Description</u> : Construction en pierres de taille apparentes. Pignon à pas de moineau. Linteaux et jambages en pierres calcaires, linteaux en demi-cintre. Allèges débordantes</p> <p><u>Enjeux</u> : Modénature.</p>	
B1 124	Maison	<p>Maison</p> <p>4 rue Alexandre Dumas</p> <p>Parcelle AC 143</p> <p>Inventaire général du patrimoine culturel : « <u>Époque de construction</u> : 18ème siècle <u>Éléments non étudiés</u> : cour ; communs</p> <p><u>Description</u> : Il s'agit d'une maison en pierres calcaires de moyen appareil au toit à deux plans. »</p> <p><u>Enjeux</u> : Identification des éléments non étudiés : cour ; communs.</p>	
B1 125	Maison	<p>Maison</p> <p>40 rue Alexandre Dumas</p> <p>Parcelle AB 200</p> <p>Inventaire général du patrimoine culturel : « <u>Historique</u> : Maison construite dans la 2e moitié du 19e siècle ; une partie des remises provient sans doute d'un bâtiment du 18e ou du 19e siècle, présent sur le cadastre de 1835.</p> <p><u>Description</u> : Maison avec toit d'ardoise en pavillon ; remise avec toit en appentis en ciment. »</p> <p><u>Enjeux</u> : Ordonnancement de la façade.</p>	

6.3.2 Fiches du Patrimoine bâti Remarquable Identifié

<p>B1 126</p>	<p>Maison</p>	<p>Maison</p> <p>10 rue Demoustier</p> <p>Parcelle AC 83</p> <p>Inventaire général du patrimoine culturel :</p> <p>« <u>Historique</u> : Maison construite dans la 1ère moitié du 18e siècle ; il existait un bâtiment annexe au fond de la cour, qui a été détruit au 19e siècle (après le cadastre de 1835) ou au 20e siècle. »</p> <p><u>Enjeux</u> : Identification des éléments non étudiés : jardin.</p>	
<p>B1 127</p>	<p>Maison</p>	<p>Maison de la 1ère moitié 18e siècle</p> <p>22 rue Demoustier</p> <p>Parcelle AC 90</p> <p><u>Description</u> : Il s'agit d'une maison en pierres calcaires d'appareil moyen couvert d'un toit à deux pans en ardoise et doté d'un pignon découvert.</p> <p><u>Enjeux</u> : Identification des éléments non étudiés : Jardin. Ordonnancement de la façade principale</p> <p>Inventaire général du patrimoine culturel</p>	
<p>B1 128</p>	<p>Maison</p>	<p>32 rue du Général Mangin</p> <p>Parcelle AB 304</p> <p>« <u>Époque de construction</u> : Maison édifée dans la 2e moitié du 17e siècle ou la 1ère moitié du 18e siècle ; un bâtiment a été construit à l'arrière postérieurement à 1835 ; la fenêtre du rez-de-chaussée est une transformation du 20e siècle.</p> <p><u>Description</u> : Il s'agit d'une maison au gros œuvre en calcaire, moyen appareil. Elle présente un toit à deux pans en tuiles plates ainsi qu'un pignon couvert. »</p> <p><u>Enjeux</u> : Identification des parties non étudiées : jardin</p>	

6.3.2 Fiches du Patrimoine bâti Remarquable Identifié

B1 129	Maison	<p>Maison</p> <p>32 boulevard Milet</p> <p>Parcelle 241</p> <p>Inventaire général du patrimoine culturel : « <u>Époque de construction</u> : 2ème moitié du 19ème siècle.</p> <p><u>Description</u> : Maison avec toit en pavillon en ardoise, remise avec toit à deux pans à pignon couvert. Élévation ordonnancée. Gros œuvre : calcaire, moyen appareil. Décor : sculptures et ferronneries. »</p> <p><u>Enjeux</u> : Identification des parties non étudiées : jardin, remise. Modénature des ferronneries et sculptures. »</p>	
B1 130	Maison	<p>1 avenue Paul Doumer</p> <p>Parcelle 624</p> <p>Inventaire général du patrimoine culturel : « <u>Époque de construction</u> : 1921</p> <p><u>Description</u> : Maison avec une terrasse de ciment, toit à croupe et demi-croupe, communs avec toit en pavillon, toit à croupe et demi-croupe. Élévation à travées. Escalier de distribution extérieur. Décors : sculpture, décor stuqué, céramique, ferronnerie. Destinations successives : maison de retraite, colonie de vacances. »</p> <p><u>Enjeux</u> : Identification des parties non étudiées : parc, communs, fabrique de jardin. Abords.</p>	
B1 131	Maison	<p>3 avenue Paul Doumer</p> <p>Parcelle 371</p> <p>« <u>Époque de construction</u> : 1921</p> <p><u>Description</u> : Maison avec une terrasse de ciment, toit à croupe et demi-croupe, communs avec toit en pavillon, toit à croupe et demi-croupe. Élévation à travées. Escalier de distribution extérieur. Décors : sculpture, décor stuqué, céramique, ferronnerie. Destinations successives : maison de retraite, colonie de vacances. »</p> <p><u>Enjeux</u> : Identification des parties non étudiées : parc, communs, fabrique de jardin. Abords.</p>	

6.3.2 Fiches du Patrimoine bâti Remarquable Identifié

B1 132	Maison	<p>Maison</p> <p>31 rue du Pieu</p> <p>Parcelle 137</p> <p>Inventaire général du patrimoine culturel : « <u>Époque de construction</u> : 17e siècle, 18e siècle.</p> <p><u>Description</u> : Il s'agit d'une maison en rez-de-chaussée en calcaire enduit. Elle présente un toit à longs pans en tuiles mécaniques. »</p> <p><u>Enjeux</u> : Préservation de l'alignement. Identification des parties non étudiées : jardin.</p>	
B1 133	Immeuble	<p>Immeuble</p> <p>9 rue Victor Hugo</p> <p>Parcelle 248</p> <p>Inventaire général du patrimoine culturel : « <u>Époque de construction</u> : 4ème quart du 19ème siècle</p> <p><u>Description</u> : Gros œuvre : calcaire, pierre de taille, moellons, briques. Toit à longs pans brisés, appentis couverts en ardoise. Décors : sculpture représentant pilastres et feuillages. »</p> <p><u>Enjeux</u> : Identification des parties non étudiées : remise. Modénature de la façade.</p>	
B1 134	Maison	<p>15 rue Alexandre Dumas</p> <p><u>Description</u> : Maçonnerie de pierre meulière à appareil polygonal. Modénature en brique. Marquise en fer forgé.</p> <p><u>Enjeux</u> : Modénature, ordonnancement, marquise.</p>	
B1 135	Presbytère	<p>37 rue du 18 Juillet</p> <p><u>Description</u> : Calcaire. Ordonnancement des ouvertures. Marquise et garde-corps en fer forgé. Escalier et perron.</p> <p><u>Enjeux</u> : Ordonnancement.</p>	

6.3.2 Fiches du Patrimoine bâti Remarquable Identifié

B1 136	Maison	<p>8 avenue Paul Doumer</p> <p><u>Description</u> : Maçonnerie de pierre meulière à appareil rectangulaire. Modénature en pierres calcaires. Marquise et garde-corps en fer forgé. Toiture en saillie avec chevrons émergeants sur les angles</p> <p><u>Enjeux</u> : Modénature, ordonnancement, marquise et garde-corps.</p>	
B1 137	Maison	<p>10 rue Carnot</p> <p><u>Description</u> : Toiture en saillie avec chevrons émergeants sur les angles. Appentis. Ouvertures en demi-cintre.</p> <p><u>Enjeux</u> : Engager une réflexion sur le matériau de façade d'origine.</p>	
B1 138	Maison	<p>12 rue Carnot</p> <p><u>Description</u> : Maçonnerie de pierre meulière à appareil polygonal. Sous-bassement. Modénature en pierres calcaires. Garde-corps en fer forgé. Montage d'angle.</p> <p><u>Enjeux</u> : Modénature, ordonnancement.</p>	
B1 139	Maison	<p>14 rue Carnot</p> <p><u>Description</u> : Maçonnerie de pierre meulière à appareil polygonal. Sous-bassement. Modénature en pierres calcaires. Garde-corps en fer forgé. Montage d'angle.</p> <p><u>Enjeux</u> : Modénature, ordonnancement.</p>	

6.3.2 Fiches du Patrimoine bâti Remarquable Identifié

<p>B1 140</p>	<p>Maison</p>	<p>16 rue Carnot</p> <p><u>Description</u> : Maçonnerie apparente. Montage d'angle. Linteaux en pierres calcaires. Toiture en saillie avec chevrons émergeants sur les angles.</p> <p><u>Enjeux</u> : Modénature, chevrons.</p>	
<p>B1 141</p>	<p>Maison</p>	<p>16 avenue de la Gare</p> <p><u>Description</u> : Maçonnerie de briques, modénature en pierres calcaires. Ouvertures de toit travaillées. Montage d'angle. Cheminées en briques. Tour.</p> <p><u>Enjeux</u> : Modénature, composition générale.</p>	
<p>B1 142</p>	<p>Maison</p>	<p>20 avenue de la Gare</p> <p><u>Description</u> : Pierres calcaires. Partie en toiture terrasse, garde-corps. Montage d'angle. Toiture d'ardoise.</p> <p><u>Enjeux</u> : Ordonnancement.</p>	
<p>B1 143</p>	<p>Maison</p>	<p>36 bd Milet</p> <p><u>Description</u> : Pierres de taille. Garde cors en fer forgé. Toit d'ardoises. Ouverture de toit. Façade principale symétrique.</p> <p><u>Enjeux</u> : Ordonnancement.</p>	

6.3.2 Fiches du Patrimoine bâti Remarquable Identifié

<p>B1 144</p>	<p>Maison</p>	<p>30 bd Milet</p> <p><u>Description</u> : Pierres de taille. Modénature en demi-cintre, en briques bicolores. Marquise et garde-corps en fer forgé. Escalier et perron extérieurs. Montage d'angle.</p> <p><u>Enjeux</u> : Modénature, symétrie de la façade principale.</p>	 <p>(Photo googlestreet)</p>
<p>B1 145</p>	<p>Maison</p>	<p>3 rue Victor Hugo</p> <p><u>Description</u> : Maçonnerie de pierre meulière à appareil polygonal. Sous-bassement. Modénature en pierres calcaires. Garde-corps en fer forgé. Montage d'angle. Ouvertures de toit. Porte principale en demi-cintre.</p> <p><u>Enjeux</u> : Modénature, ordonnancement.</p>	
<p>B1 146</p>	<p>Maison</p>	<p>85 rue Demoustier</p> <p><u>Description</u> : Pierres calcaires. Porte cochère. Ordonnancement des ouvertures. Pignon aveugle.</p> <p><u>Enjeux</u> : Ordonnancement de la façade principale.</p>	
<p>B1 147</p>	<p>Maison</p>	<p>88 rue Demoustier</p> <p><u>Description</u> : Construction de briques bicolores. Jambage des ouvertures en briques. Linteau en demi-cintre et clé pendante en calcaire.</p> <p><u>Enjeux</u> : Modénature.</p>	



6.3.2 Fiches du Patrimoine bâti Remarquable Identifié

<p>B1 148</p>	<p>Maison</p>	<p>94 rue Demoustier</p> <p><u>Description</u> : Construction de briques bicolores, Jambage des ouvertures en briques, Linteau en demi-cintre et clé pendante en calcaire. Sous-bassement.</p> <p><u>Enjeux</u> : Modénature.</p>	
<p>B1 149 B1 150</p>	<p>Maison</p>	<p>90-92 rue Demoustier</p> <p><u>Description</u> : Construction de briques bicolores, Jambage des ouvertures en briques, Linteau en demi-cintre et clé pendante en calcaire.</p> <p><u>Enjeux</u> : Modénature.</p>	
<p>B1 151</p>	<p>Maison</p>	<p>16 rue Victor Hugo</p> <p><u>Description</u> : Construction de briques. Jambage et clé pendante en calcaire. Chaînage d'angle. Pignon aveugle. Toiture à 4 pans, ardoise. Façade à travées.</p> <p><u>Enjeux</u> : Modénature, ordonnancement des travées.</p>	
<p>B1 152</p>	<p>Maison</p>	<p>3 avenue de la Ferté Milon</p> <p><u>Description</u> : Maçonnerie de pierre meulière à appareil rectangulaire. Modénature en pierres calcaires, clé pendante travaillée. Garde-corps en fer forgé. Montage d'angle. Toiture en saillie avec chevrons émergents sur les angles. Bandeau de type corniche soulignant le 1er étage.</p> <p><u>Enjeux</u> : Modénature, ordonnancement.</p>	

6.3.2 Fiches du Patrimoine bâti Remarquable Identifié

B1 153	Maison	<p>20 rue de Bapaume</p> <p><u>Description</u> : Construction de briques. Jambage des ouvertures en briques et pierres calcaires. Linteau en demi-cintre en briques et pierres calcaires. Élévation en travées.</p> <p><u>Enjeux</u> : Modénature, ordonnancement.</p>	
B1 154	Maison	<p>18 rue de Bapaume</p> <p><u>Description</u> : Construction de briques. Jambage des ouvertures en briques et pierres calcaires. Linteau en demi-cintre en briques et pierres calcaires. Élévation en travées.</p> <p><u>Enjeux</u> : Modénature, ordonnancement.</p>	
B1 155	Maison	<p>13 rue de Bapaume</p> <p><u>Description</u> : Maçonnerie de pierre meulière à appareil polygonal. Modénature en pierres calcaires, clé pendante travaillée. Linteau en pierres calcaires au rez-de-chaussée. Toiture en saillie avec chevrons émergents sur les angles. Colombages. Bow-window avec appentis au rez-de-chaussée.</p> <p><u>Enjeux</u> : Modénature, bow-window. Mener une réflexion sur le ravalement de la façade.</p>	
B1 156	Maison	<p>3 rue de Bapaume</p> <p><u>Description</u> : Construction de briques en façades principales, pignons crépis et aveugles. Allèges débordantes. Balcon en bois peint. Linteau droit. Élévation en travées.</p> <p><u>Enjeux</u> : Question sur le traitement des pignons. Ordonnancement, modénature.</p>	

6.3.2 Fiches du Patrimoine bâti Remarquable Identifié

<p>B1 157</p>	<p>Maison</p>	<p>19 route de Vivières</p> <p><u>Description</u> : Construction en pierres calcaires. Ouvertures de toit travaillées, modénatures en zinc ou calcaire. Toit d'ardoises.</p> <p><u>Enjeux</u> : Modénature, ouverture du toit.</p>	
<p>B1 158</p>	<p>Maison</p>	<p>23 route de Vivières</p> <p><u>Description</u> : Construction et garde-corps en pierres calcaires. Pignon en pas de moineaux. Soupirail en demi-cintre.</p> <p><u>Enjeux</u> : Modénature.</p>	
<p>B1 159</p>	<p>Maison</p>	<p>9 rue de la Faisanderie</p> <p><u>Description</u> : Ordonnancement des ouvertures. Pierres calcaires. Allèges débordantes. Corniche travaillée.</p> <p><u>Enjeux</u> : Ordonnancement des ouvertures.</p>	

6.3.2 Fiches du Patrimoine bâti Remarquable Identifié

<p>B1 160</p>	<p>Maison</p>	<p>7 rue de la Faisanderie</p> <p><u>Description</u> : Construction de briques et pierres calcaires. Jambage des ouvertures alternant briques et pierres calcaires. Ouverture de toit travaillée et circulaire. Habillage du chéneau.</p> <p><u>Enjeux</u> : Modénature.</p>	
<p>B1 161</p>	<p>Maison</p>	<p>3 rue de la Faisanderie</p> <p><u>Description</u> : Construction en pierres calcaires, Maçonnerie apparente. Toit à deux pans. Allèges débordantes.</p> <p><u>Enjeux</u> : Ordonnancement.</p>	
<p>B1 162</p>	<p>Maison</p>	<p>4 rue de la Faisanderie</p> <p><u>Description</u> : Façades enduites. Jambage, linteau et clé pendante en pierre de taille. Bandeau soulignant le premier étage. Ordonnancement des ouvertures. Corniche travaillée. Partie de la façade arquée. Ouvertures de toit.</p> <p><u>Enjeux</u> : Modénature, ordonnancement.</p>	




6.3.2 Fiches du Patrimoine bâti Remarquable Identifié

<p>B1 163</p>	<p>Maison</p>	<p>17 rue du Grand Montoir</p> <p><u>Description</u> : Construction de briques. Jambage et linteaux des ouvertures en pierres calcaires. Allèges débordantes. Bandeau soulignant le premier étage. Corniche travaillée. Élévation en travées. Ouvertures de toit.</p> <p><u>Enjeux</u> : Modénature, ordonnancement.</p>	
<p>B1 164</p>	<p>Maison</p>	<p>97-99 rue Demoustier</p> <p><u>Description</u> : Façades principales en briques bicolores. Pignon en pierres apparentes. Jambage et linteaux des ouvertures en pierres calcaires. Allèges débordantes. Garde-corps et marquise en fer forgé. Chaînage d'angle en pierres calcaires. Bandeau soulignant le premier étage. Élévation en travées.</p> <p><u>Enjeux</u> : Modénature, ordonnancement.</p>	
<p>B1 165</p>	<p>Maison</p>	<p>8 rue Beauséjour</p> <p><u>Description</u> : Maçonnerie de pierre meulière à appareil polygonal. Linteaux enduits. Jambage en briques et pierres enduites. Allèges travaillées et débordantes. Soupiaux. Toiture en saillie avec chevrons émergeants. Soubassement.</p> <p><u>Enjeux</u> : Modénature, ordonnancement.</p>	

6.3.2 Fiches du Patrimoine bâti Remarquable Identifié

<p>B1 166</p>	<p>Maison</p>	<p>11 rue Beauséjour</p> <p><u>Description</u> : Maçonnerie de pierre meulière à appareil polygonal. Linteau et corniche en briques. Toiture en saillie avec chevrons émergeants sur les angles. Colombages. Garde-corps en fer forgé. Allèges débordantes. Soupiaux.</p> <p><u>Enjeux</u> : Modénature, ordonnancement.</p>	
<p>B1 167</p>	<p>Maison</p>	<p>13 rue Beauséjour</p> <p><u>Description</u> : Maçonnerie de pierre meulière à appareil polygonal. Linteaux et jambages en pierres calcaires Toiture en saillie avec chevrons émergeants.</p> <p><u>Enjeux</u> : Modénature.</p>	
<p>B1 168</p>	<p>Maison</p>	<p>13 rue Nino Mascitti</p> <p><u>Description</u> : Construction en briques bicolores. Pignon aveugle. Jambage et linteaux en briques. Allèges débordantes. Marquise en fer forgé. Chaînage d'angle en briques. Élévation en travées.</p> <p><u>Enjeux</u> : Modénature, ordonnancement.</p>	


6.3.2 Fiches du Patrimoine bâti Remarquable Identifié

<p>B1 169</p>	<p>Maison</p>	<p>11 rue Nino Mascitti</p> <p><u>Description</u> : Construction en briques bicolores. Pignon en pierres apparentes. Jambages et linteaux en briques, linteaux débordants. Chaînage d'angle en briques. Ouvertures de toit.</p> <p><u>Enjeux</u> : Modénature, ordonnancement.</p>	
<p>B1 170</p>	<p>Maison</p>	<p>78 rue du Général Leclerc</p> <p><u>Description</u> : Façade principale en briques bicolores. Jambage et linteaux en briques, linteaux du deuxième étage en demi-cintre.</p> <p><u>Enjeux</u> : Modénature, ordonnancement.</p>	
<p>B1 171</p>	<p>Maison</p>	<p>62-64 rue du Général Leclerc</p> <p><u>Description</u> : Maçonnerie apparente en pierres calcaires. Toiture à 4 pans. Ordonnancement des ouvertures. Allèges débordantes. Corniche travaillée. Bandeau soulignant le 1er étage.</p> <p><u>Enjeux</u> : Modénature, ordonnancement.</p>	



6.3.2 Fiches du Patrimoine bâti Remarquable Identifié

<p>B1 172</p>	<p>Maison</p>	<p>36 route de Compiègne</p> <p><u>Description</u> : Façades principales en briques bicolores. Jambage et chaînage d'angle en briques. Linteaux en métal. Ouvertures en arc au 1er étage. Allèges débordantes Bandeau soulignant le premier étage. Marquise et garde-corps en fer forgé. Soubassement avec soupiraux. Éléments de charpente visibles en pignon.</p> <p><u>Enjeux</u> : Modénature, ordonnancement, marquise.</p>	
<p>B1 173</p>	<p>Maison</p>	<p>2 rue Alfred Juneaux</p> <p><u>Description</u> : Enduit à relief. Menuiseries peintes. Linteau arqué en briques. Éléments de charpente visibles.</p> <p><u>Enjeux</u> : Modénature.</p>	
<p>B1 174</p>	<p>Maison</p>	<p>7 avenue du Rossignol</p> <p><u>Description</u> : Maçonnerie apparente. Pignon en pas de moineaux. Ouvertures de toiture. Linteaux en pierres de taille.</p> <p><u>Enjeux</u> : Modénature, ordonnancement.</p>	



B2 – ÉDIFICES RELIGIEUX

<p>B2 025</p>	<p>Édifices religieux</p>	<p>Prieuré Saint-Georges, Saint-Rémy, Abbaye de Bénédictins, de Bénédictines</p> <p>42 route de Vivières-Saint Rémy</p> <p>Parcelle AO 432</p> <p>Inventaire général du patrimoine culturel :</p> <p>« <u>Historique</u> : Prieuré de bénédictins fondé par Saint-Valbert autour de 650, sous le vocable de Saint-Georges ; le monastère aurait été détruit dans la 1ère moitié du 13e siècle puis reconstruit ; au début du 17e siècle, le monastère est abandonné ; autour de 1630, on y transfère les bénédictines de Saint-Rémy-de-Senlis ; les bâtiments sont restaurés ou reconstruits et prennent le nom d'abbaye Saint-Rémy (le colombier porte la date de 1635 ou 1637) ; de grands travaux de réparation sont signalés dans la 2e moitié du 17e siècle et dans la 2e moitié du 18e siècle ; l'abbaye est vendue en 1791 et la majeure partie de ses bâtiments sont détruits entre cette date et 1835 ; les constructions subsistantes sont étendues et adaptées dans la 1ère moitié du 19e siècle, pour servir d'abord de maison puis de manufacture de châles ; après avoir été une ferme, la propriété abrite aujourd'hui la meute d'un équipage de chasse.</p> <p><u>Description</u> : Maison avec élévations couvertes d'enduit ; sa partie centrale avec une seule élévation à travées est couverte d'un toit en pavillon en ardoise ; les parties latérales ont un toit à croupe en ardoise ; colombier en pierre avec brique en remplissage couvert d'un toit polygonal en tuile plate ; communs nord avec toit en pavillon en ardoise et toit à pignon couvert et demi-croupe en tuile plate ; communs est avec toit à pignon couvert en ciment, et toit à pignon couvert et croupe en ardoise ; communs ouest avec toit à pignon couvert et croupe en tuile mécanique. »</p> <p><u>Enjeux</u> : Composition générale des bâtiments, mur d'enceinte.</p>	
-------------------	--------------------------------------	---	--

B3 – ÉDIFICES AGRICOLE

B3 007	Ste Coopération Agriculture	<p>Adresse :</p> <p>1 avenue de la Ferté Milon</p> <p><u>Description</u> : Construction béton. Façade principale en pas de moineaux.</p> <p><u>Enjeux</u> : Façade principale, structure</p>	
B3 008	Ferme	<p>Adresse :</p> <p>128 rue du Général Leclerc</p> <p><u>Description</u> : Façades principales en briques bicolores. Jambage, linteaux et chaînage d'angle en pierres calcaires. Allèges débordantes au rez-de-chaussée. Bandeau soulignant le premier étage. Soubassement avec soupiraux. Balcon.</p> <p><u>Enjeux</u> : Modénature, ordonnancement.</p>	




B4 – BATI D'ACTIVITE, DE RECEPTION, D'ACCUEIL, D'EDUCATION ET DE LOISIRS

B4 034	Halle SNCF	<p>Adresse :</p> <p>Avenue de la gare</p> <p><u>Description</u> : Construction structure poteau-poutre en béton. Toiture en demi-ceintre, appentis en porte-à-faux</p> <p><u>Enjeux</u> : Structure</p>	
B4 035	Maison du Parc	<p>Parcelle 350</p> <p><u>Description</u> : Élévation à travées. Ordonnancement des ouvertures. Toit : ardoise</p> <p><u>Enjeux</u> : Ordonnancement de la façade principale.</p>	




6.3.2 Fiches du Patrimoine bâti Remarquable Identifié




<p>B4 036</p>	<p>Hôtel</p>	<p>Hôtel</p> <p>27 à 33 rue du 18 Juillet</p> <p>Parcelle AB 56</p> <p>Inventaire général du patrimoine culturel :</p> <p>« <u>Époque de construction</u> : 1er quart du 19ème siècle</p> <p><u>Éléments non étudiés</u> : cour ; jardin ; remise ; pigeonnier ; parties agricoles ; bibliothèque</p> <p><u>Description</u> : Il s'agit d'un hôtel construit en lieu et place de l'ancien potager du château. En 1900, deux constructions se greffent sur les façades latérales de l'hôtel et le remise est transformée en bibliothèque. Le pigeonnier est doté d'un toit en pavillon en tuiles plates. Les deux extensions sont surmontées d'une terrasse en calcaire. »</p> <p><u>Enjeux</u> : Identification des éléments non étudiés : cour ; jardin ; remise ; pigeonnier ; parties agricoles ; bibliothèque.</p>	
<p>B4 037</p>	<p>Hôtel</p>	<p>Hôtel</p> <p>27 rue Alexandre Dumas</p> <p>Parcelle AB 418</p> <p>Inventaire général du patrimoine culturel :</p> <p>« <u>Historique</u> : Hôtel construit dans la 2e moitié du 19e siècle sur l'emplacement de plusieurs petites maisons, en réutilisant peut-être certaines d'entre elles, il n'y avait à l'origine qu'une porte cochère, la porte piétonne a été ouverte en 1968. »</p> <p><u>Enjeux</u> : Identification des éléments non étudiés : cour ; jardin ; écurie ; remise.</p>	
<p>B4 038</p>	<p>Hôtel</p>	<p>Hôtel</p> <p>46 rue Alexandre Dumas</p> <p>Parcelle AB 449</p> <p>Inventaire général du patrimoine culturel :</p> <p>« <u>Historique</u> : Hôtel édifié en 1795 pour un rentier parisien nommé Dutoya qui en dressa lui même les plans ; les travaux furent effectués par Louis Rolland, entrepreneur de maçonnerie à Villers-Cotterêts ; Alexandre Dumas y naquit en 1802 ; en 1922, la porte cochère et le mur de clôture sont abattus ; on construit alors une porte cochère et une clôture nouvelles tandis qu'on remanié le perron et l'escalier d'accès à la maison.</p> <p><u>Description</u> : Remise couverte d'une terrasse en calcaire. »</p> <p><u>Enjeux</u> : Identification des éléments non étudiés : cour ; remise ; jardin.</p>	

6.3.2 Fiches du Patrimoine bâti Remarquable Identifié

B4 039	Salle des fêtes	<p>Salle des fêtes</p> <p>10-12 place Aristide Briand</p> <p>Parcelles AB 268</p> <p>Inventaire général du patrimoine culturel :</p> <p>« <u>Historique</u> : Salle des fêtes construite sur les plans de l'architecte l'Hardy, la 1ère pierre est posée en août 1836 (la plaque de fondation est conservée au musée Alexandre Dumas) ; le bâtiment est inauguré en 1838 (renseignements fournis par les archives municipales) ; elle a été transformée en théâtre dans les années 1887-1888, c'est actuellement un cinéma. »</p> <p><u>Enjeux</u> : Ordonnancement et modénature de la façade principale.</p>	
B4 040	École primaire	<p>École primaire</p> <p>4-6 place Aristide Briand</p> <p>Parcelle AB 276</p> <p>Inventaire général du patrimoine culturel :</p> <p>« <u>Historique</u> : Ecole primaire de garçons, construite de 1863 à 1865 par l'architecte G. Pottier (datation et attribution par source) ; après 1909, le bâtiment a servi de logement pour des fonctionnaires municipaux, puis ce fut le siège de la justice de paix, c'est actuellement une annexe de l'hôtel de ville. »</p> <p><u>Enjeux</u> : Ordonnancement symétrique de la façade principale.</p>	
B4 041	Hôtel	<p>Hôtel</p> <p>8 rue Demoustier</p> <p>Parcelle AC 82</p> <p>Inventaire général du patrimoine culturel :</p> <p>« <u>Historique</u> : Hôtel construit au 17e siècle ; au 18e siècle, il est agrandi au sud, et une aile en retour est édifée au nord.</p> <p><u>Description</u> : Hôtel avec toit à pignon découvert en tuile mécanique et tuile plate ; escalier hors-oeuvre couvert d'un toit en pavillon en ardoise. »</p> <p><u>Enjeux</u> : Identification des éléments non étudiés : cour, communs, puits. Porche.</p>	

6.3.2 Fiches du Patrimoine bâti Remarquable Identifié


<p>B4 042</p>	<p>Hôtel</p>	<p>Hôtel dit « Musée Alexandre Dumas »</p> <p>24 rue Demoustier</p> <p>Parcelle AC 457</p> <p>Inventaire général du patrimoine culturel :</p> <p>« <u>Historique</u> : Hôtel construit dans le 1er quart du 19e siècle ; l'aile nord des communs a été transformée dans la 1ère moitié du 20e siècle en même temps que le décor des élévations sur cour était unifié ; vers 1960, le musée Alexandre Dumas y a été installé ; l'aile sud des communs a été détruite peu après 1984 ; le jardin ne fait plus partie du bâtiment. »</p> <p><u>Enjeux</u> : Identification des éléments non étudiés : cour, jardin, communs. Ordonnancement de la façade principale.</p>	
<p>B4 043</p>	<p>Hôtel</p>	<p>Hôtel de voyageurs</p> <p>29 place du Docteur-Henri-Moufflier</p> <p>Parcelle AB 62</p> <p>Inventaire général du patrimoine culturel :</p> <p>« <u>Historique</u> : Hôtel construit dans le 1er quart du 19e siècle ; l'hôtel, uni au bâtiment voisin contemporain, a été accru d'un étage supplémentaire dans la 1ère moitié du 20e siècle (après 1923) ; les remises à l'est ont été abattues après 1835 ; l'hôtel est aujourd'hui occupé par la gendarmerie.</p> <p><u>Description</u> : 2e étage édifié en brique couverte d'enduit. »</p> <p><u>Enjeux</u> : Elévation à travée de la façade. Identification des éléments non étudiés : Jardin, remise.</p>	
<p>B4 044</p>	<p>École primaire</p>	<p>École primaire</p> <p>11 place des Écoles</p> <p>Parcelle AC 132</p> <p>Inventaire général du patrimoine culturel :</p> <p>« <u>Historique</u> : Ecole construite de 1896 à 1898 (le balcon porte les deux dates).</p> <p><u>Description</u> : Ecole dont le rez-de-chaussée est bâti en moyen appareil calcaire et l'étage carré en brique et pierre à assises alternées. »</p> <p><u>Enjeux</u> : Elévation à travées. Modénature de la façade principale.</p>	

B4 045	Salle de réunion	<p>Mairie-école dite salles André Brogly</p> <p>45 rue du Grand Montoir</p> <p>Parcelle BL 245</p> <p>Inventaire général du patrimoine culturel :</p> <p>« <u>Historique</u> : Mairie école de la commune de Pisseleux construite en 1877 par Barbezier agent voyer à Villers-Cotterêts ; entre 1884 et 1886, l'architecte parisien Th. Courty ajoute 2 appendices latéraux au bâtiment pour servir de salle de classe supplémentaire et d'abri pour la pompe à incendie ; aujourd'hui l'ancienne mairie école sert de salle de réunion sous le nom de salles André Brogly ; des annexes ont été édifiées postérieurement à 1972. »</p> <p><u>Enjeux</u> : Identification des parties non étudiées : jardin, remise.</p>	
B4 046	Hôtel	<p>Hôtel</p> <p>31 rue du Général Leclerc</p> <p>Parcelle AB 21</p> <p>Inventaire général du patrimoine culturel :</p> <p>« <u>Époque de construction</u> : Hôtel construit à la fin du 18e ou au début du 19e siècle</p> <p><u>Description</u> : La construction présente une élévation à travées, des combles à surcroît ainsi qu'un toit à longs pans brisés. »</p> <p><u>Enjeux</u> : Identification des parties non étudiées : cour, jardin, communs. Ordonnancement de la façade principale.</p>	
B4 047	Hôtel	<p>Hôtel de voyageurs</p> <p>33 rue du Général Leclerc</p> <p>Parcelle AB 18</p> <p>Inventaire général du patrimoine culturel :</p> <p>« <u>Époque de construction</u> : 4e quart du 18e siècle ou le 1er quart du 19e siècle</p> <p><u>Description</u> : Il s'agit d'un hôtel de voyageurs. La façade principale présente une élévation à travées. »</p> <p><u>Enjeux</u> : Identification des parties non étudiées : cour, jardin, remise. Ravalement de la façade.</p>	

B4 048	Hôtel	<p>Hôtel de voyageurs</p> <p>33 rue du Général Mangin</p> <p>Parcelle 258</p> <p>Inventaire général du patrimoine culturel :</p> <p>« <u>Époque de construction</u> : Peut être construit dans la 2ème moitié du 17ème siècle.</p> <p><u>Description</u> : Une partie de la construction est donnée à la commune pour servir d'école primaire. La porte cochère est percée au début du 18ème siècle. Au début du 19ème siècle, un local est édifié dans la cour pour servir de classe. C'est aujourd'hui une école maternelle. »</p> <p><u>Enjeux</u> : Identification des parties non étudiées : cour et jardin.</p>	
B4 049	Relais de poste	<p>Relais de poste</p> <p>5-9 rue Leveille</p> <p>Parcelle 222</p> <p>Inventaire général du patrimoine culturel :</p> <p>« <u>Époque de construction</u> : 1ère moitié du 18e siècle</p> <p><u>Description</u> : Il s'agit d'un relais de poste qui a subi des ajouts qui lui ont donné sa forme rectangulaire. Aujourd'hui, l'angle Est du relais n'existe plus et les bâtiments divisés en 3 propriétés (2 maisons et 1 HLM) ont subi des destructions partielles et des transformations. Partie nord (n° 5 et 7 de la rue) avec toit à pignon couvert ; partie sud (n° 9 de la rue) avec toit à pignon couvert, toit à longs pans brisés, et toit en pavillon couvert en tuile plate depuis peu d'années. Élévation à travées. »</p> <p><u>Enjeux</u> : Identification des parties non étudiées : cour, remise, écurie.</p>	
B4 050	La Poste	<p>1 rue de Verdun</p> <p><u>Description</u> : Construction d'angle. Élévations à travées. Gros œuvre : briques et pierres calcaires. Montage d'angle Fronton</p> <p><u>Enjeux</u> : Ordonnancement de la façade principale.</p>	
B4 055	Gare	<p>5-7 avenue de la Gare</p> <p>Parcelle AD 345</p> <p>Inventaire général du patrimoine culturel :</p> <p>« <u>Historique</u> : Gare construite dans le 3e quart du 19e siècle : lors de l'inauguration du chemin de fer Paris Villers-Cotterêts le 31 août 1861, la gare n'était pas encore achevée. »</p> <p><u>Enjeux</u> : Élévation ordonnancée.</p>	

B6 – LAVOIRS, FONTAINES ET PUIFS			
B6 069	Puits	<p>Fontaine de la Diane</p> <p>Rue Leveille</p> <p>Face à la parcelle 466</p> <p>Inventaire général du patrimoine culturel :</p> <p>« <u>Époque de construction</u> : Réalisée en 1829 ; modifiée en 1835 et en 1864.</p> <p><u>Description</u> : Le bassin circulaire et le support sont en calcaire. Le sujet en fonderie représente une figure mythologique : Diane chasserresse dite de Versailles. »</p> <p><u>Enjeux</u> : Modénature de la fonderie</p>	
B6 084	Fontaine	<p>Fontaine de Madelon</p> <p>Rue du General Leclerc</p> <p>Inventaire général du patrimoine culturel :</p> <p>« <u>Historique</u> : Fontaine édifée en 1835 sur les plans de l'architecte Gencourt (d'après les archives municipales), la statue féminine a été offerte par un particulier ; la fontaine a cessé d'alimenter la ville en eau en 1929, la statue féminine a été volée en septembre 1989. »</p> <p><u>Enjeux</u> : Modénature de la statue.</p>	
B6 085	Fontaine	<p>Fontaine, Horloge Publique</p> <p>Place du Docteur-Henri-Mouffler</p> <p>Inventaire général du patrimoine culturel :</p> <p>« <u>Historique</u> : Fontaine publique édifée sur les ordres du duc Louis Philippe d'Orléans dans la 2e moitié du 18e siècle, indirectement alimentée par les eaux recueillies en forêt ; en 1828, la municipalité demande à L'Hardy, entrepreneur de maçonnerie à Villers-Cotterêts, de construire sur la place une tour pour y mettre l'horloge publique ; le bassin de la fontaine est agrandi pour accueillir la tour en son milieu ; l'horloge est fournie par Wagner horloger mécanicien à Paris ; les travaux sont terminés en 1830 (d'après les délibérations du conseil municipal) ; bombardée en juin 1918, la tour a été démolie en janvier 1919 ; la fontaine a été détruite postérieurement à 1929. »</p> <p><u>Enjeux</u> : Modénature de la sculpture et du sujet en bronze.</p>	




B7 – ÉDIFICES PARTICULIERS

<p>B7 115</p>	<p>Calvaire</p>	<p>Calvaire</p> <p><i>Rond-point Clément Marot</i></p> <p><i>Face à la parcelle 144</i></p> <p>Inventaire général du patrimoine culturel :</p> <p>« <u>Historique</u> : Calvaire érigé par souscription et béni le 26 septembre 1875 (inscription sur le socle du Christ en croix). »</p> <p><u>Enjeux</u> : Composition des trois éléments.</p>	
-------------------	------------------------	---	--

E1 – ENSEMBLES BATIS ET PAYSAGERS

<p>E1 041</p>	<p>Bureaux ONF</p>	<p>34 Route de Compiègne</p> <p><u>Description</u> : Ensemble de constructions en moellons et pierres de taille. Toits à deux pans.</p> <p><u>Enjeux</u> : Composition des constructions entre elles.</p>	
-------------------	-------------------------------	---	--

6.3.2 Fiches du Patrimoine bâti Remarquable Identifié

<p>E1 042</p>	<p>Maisons</p>	<p>7, 9, 11, 13, 15, 17, rue de la République</p> <p><u>Description</u> : Ensemble de maisons remarquables. <u>Enjeux</u> : Préservation des modénatures caractéristiques de chaque construction ainsi que de la composition de la rue.</p>	<div data-bbox="1077 414 1098 443">7</div>  <div data-bbox="1117 728 1137 757">9</div>  <div data-bbox="1077 952 1098 981">11</div>  <div data-bbox="1109 1272 1129 1301">13</div>  <div data-bbox="1125 1556 1145 1585">15</div>  <div data-bbox="1109 1854 1129 1883">17</div> 
-------------------	-----------------------	--	---

6.3.2 Fiches du Patrimoine bâti Remarquable Identifié

<p>E1 043</p>	<p>Maisons</p>	<p>21, rue de la République et 13, 15 boulevard Milet</p> <p><u>Description</u> : Ensemble de maisons remarquables.</p> <p><u>Enjeux</u> : Préservation des modénatures caractéristiques de chaque construction ainsi que de la composition de la rue.</p>	<p>21</p>  <p>13</p>  <p>15</p> 
<p>E1 044</p>	<p>Maisons</p>	<p>20, 22, 24, 26, 28, rue Victor Hugo</p> <p><u>Description</u> : Maisons de briques en bande. Linéaire de maisons remarquables.</p> <p><u>Enjeux</u> : Préservation des modénatures caractéristiques de chaque construction ainsi que de la composition de la rue.</p>	

6.3.2 Fiches du Patrimoine bâti Remarquable Identifié

E1 045	Maisons	<p>2, 3, 4, 5, 6, rue Demolombe</p> <p><u>Description</u> : Ensemble de maisons remarquables.</p> <p><u>Enjeux</u> : Préservation des modénatures caractéristiques de chaque construction ainsi que de la composition de la rue.</p>	<p>2</p> 
			<p>3</p> 
			<p>4</p> 
			<p>5</p> 
			<p>6</p> 

6.3.2 Fiches du Patrimoine bâti Remarquable Identifié

<p>EI 046 Et EI 047</p>	<p>Maisons</p>	<p>2, 4, 6, 8, 10, 14, 16, 18, 20, rue Lavoisier</p> <p><u>Description</u> : Ensemble de maisons remarquables.</p> <p><u>Enjeux</u> : Préservation des modénatures caractéristiques de chaque construction ainsi que de la composition de la rue.</p>	<p>10-2</p>  <p>14</p>  <p>16, 18</p>  <p>20</p> 
<p>EI 048</p>	<p>Maisons</p>	<p>4, 6, 8, 10, 12, 14, impasse du Marchois</p> <p><u>Description</u> : Ensemble de maisons remarquables.</p> <p><u>Enjeux</u> : Préservation des modénatures caractéristiques de chaque construction ainsi que de la composition de la rue.</p>	
<p>EI 049</p>	<p>Centre technique municipal</p>	<p>2 rue Rémi Baraquin</p> <p><u>Description</u> : Ilot de construction remarquable. Bâtiments en moellons, fenêtre pignon en demi-cintre, montage d'angle.</p> <p><u>Enjeux</u> : Composition des constructions.</p>	

6.3.2 Fiches du Patrimoine bâti Remarquable Identifié

E1 050	Maisons	<p>2, 4, 6, 8, 10, 12, 14, 16, 18, 20 rue de la République</p> <p><u>Description</u> : Ensemble de maisons remarquables.</p> <p><u>Enjeux</u> : Préservation des modénatures caractéristiques de chaque construction ainsi que de la composition de la rue</p>	20	
			18	
			16	
			14	
			12	
			8/10	


6.3.2 Fiches du Patrimoine bâti Remarquable Identifié

			 <p>4/6</p>  <p>2</p>
EI 051	Cimetière	<p>Cimetière militaire, Guerres de 1914-1918 et 1939-1945</p> <p>Route de Compiègne</p> <p>Parcelle AM 338</p> <p>Inventaire général du patrimoine culturel :</p> <p>« <u>Historique</u> : Terrain acheté dans la 1ère moitié du 20e siècle, avant 1930, par la ville de Paris pour servir de cimetière à l'hospice (les 1ères tombes datent de 1930) ; c'est sans doute vers la même période que la ville de Paris céda à l'état la partie nord du terrain pour qu'y soit créé un cimetière militaire ; depuis 1984, il sert de second cimetière civil pour Villers-Cotterêts.</p> <p><u>Description</u> : Abri en moellon calcaire et meulière couvert d'un toit d'ardoise à pignon couvert, y a été adossée une pièce en brique avec toit en appentis en zinc ; piliers du portail en pierre de taille. »</p> <p><u>Enjeux</u> : Identification des éléments non étudiés : ossuaire et abri.</p>	
EI 052	Cimetière	<p>Cimetière</p> <p>2 rue Maurice Bourdon</p> <p>Parcelle 142</p> <p>Inventaire général du patrimoine culturel :</p> <p>« <u>Époque</u> de construction : 2e quart 19e siècle</p> <p><u>Description</u> : Présence de deux tombeaux inscrits à l'inventaire général : le tombeau de Deviolaine (sujet : charrue dans une couronne de branches de chêne, deux épées croisées, une décoration, une étoile) et le tombeau de C.A. Demoustier (sujet : frise de feuilles et de fleurs d'eau, couronne mortuaire, palmette). »</p> <p><u>Enjeux</u> : Modénature des sculptures</p>	 

E1 053	Cimetière	<p>Cimetière de militaires britanniques de la guerre de 1914-1918, monument dit "Passant Arrête-Toi"</p> <p><i>Le long de la D81</i></p> <p><i>Parcelles AP 7</i></p> <p>Inventaire général du patrimoine culturel :</p> <p>« <u>Historique</u> : Cimetière créé à la fin du 1er quart du 20e siècle sur un terrain donné par la France au Royaume-Uni ; y sont enterrés 98 soldats britanniques tombes en forêt de Retz le 1er septembre 1914 ; non loin sur une parcelle non cadastrée se dresse un monument commémoratif appelé monument passant arrête-toi, œuvre de J. Sauvanet, orné d'une sculpture de F. Sicard (il porte les deux signatures) , inauguré en septembre 1922. »</p> <p><u>Enjeux</u> : Composition du cimetière et du monument commémoratif.</p>	
--------	------------------	--	---

1.53. Villers-Hélon

N°	NOM ET LOCALISATION	IDENTIFICATION ET DESCRIPTION	PHOTOS ET EXTRAIT CADASTRAL
B1 – CHATEAUX ET HABITATION REMARQUABLES			
B1 176	Maison	<p>Maison de la 2^e moitié du 19^e siècle</p> <p>20 Grand Rue Parcelle OC 128</p> <p>Inventaire général du patrimoine culturel</p>	
B1 220	Maison	<p>Maison</p> <p>12 rue de l'Eglise Parcelle OC 25</p> <p>Inventaire général du patrimoine culturel : « <u>Historique</u> : Maison construite au 18^e siècle ; à la fin du 19^e siècle ou au 20^e siècle, une pièce supplémentaire a été greffée sur l'élévation ouest. »</p>	

B2 – ÉDIFICES RELIGIEUX			
B2 026	Presbytère	<p>Presbytère</p> <p>1 Grand Rue Parcelle OC 441</p> <p>Inventaire général du patrimoine culturel : « <u>Historique</u> : Presbytère construit à la fin du 2^e quart du 18^e siècle (la date de 1744 est inscrite sur le portail) ; il servit d'école pendant la Révolution, puis il reprit sa destination première ; il fut restauré plusieurs fois au cours du 19^e siècle ; aujourd'hui, il sert de maison. »</p>	
B2 027	Chapelle Collard	<p>Ensemble Funéraire de la Famille Collard</p> <p>Rue de l'Eglise Parcelle OC 100</p> <p>Inventaire général du patrimoine culturel : « <u>Historique</u> : Chapelle funéraire érigée dans un enclos privé, sur ordre de Maurice Collard, les sources indiquent que la construction fut commencée en 1850 et achevée en 1853 ou peu après, le monument funéraire familial fut ensuite transporté du cimetière dans l'enclos, l'ensemble tombe en déshérence, a été attribué à la commune après 1918. »</p>	

6.3.2 Fiches du Patrimoine bâti Remarquable Identifié

B7 – ÉDIFICES PARTICULIERS

B7 160	Monument aux morts	<p>Monument aux morts de la Guerre de 1914-1918 et de la Guerre de 1939-1945</p> <p>5 rue de l'Eglise</p> <p>Inventaire général du patrimoine culturel</p>	
-----------	-------------------------------	---	---


B8 – MURS, MURETS, PORTAILS

B8	Murs	<p>Rue Lavoisier</p> <p>Rue du Grand Bosquet</p> <p>Avenue Paul Doumer</p> <p>Rue de la Faisanderie</p> <p>Rue du Général Leclerc</p> <p>Rue Nino Masciti</p> <p>Chemin perpendiculaire au Chemin de Buironfosse</p> <p>Rue de Troncet</p> <p>Rue du Marchois</p> <p>Avenue de la Ferté-Milon</p> <p>Murs de la Ferme (parcelle BB 16)</p>	
----	-------------	--	--

E1 – ENSEMBLES BATIS ET PAYSAGERS

E1 054	Ferme	<p>Ferme</p> <p>2 Chemin Neuf</p> <p>Parcelle OC 446</p> <p>Inventaire général du patrimoine culturel :</p> <p>« <u>Historique</u> : Ferme édifiée au 16^e siècle ; elle est modifiée dans la 1^{ère} moitié du 19^e siècle tandis qu'un logis et de nouveaux bâtiments agricoles sont construits au sud-est du quadrilatère primitif, déterminant une nouvelle cour ; des remises et hangars ont été bâtis dans la 1^{ère} moitié du 20^e siècle.</p> <p><u>Description</u> : Les bâtiments de la ferme primitive, en moellon de calcaire et grès ont des toits à longs pans à pignon couvert, principalement protégés par la tuile plate et la tuile mécanique ; le pigeonnier porche en pierre de taille est couvert d'un toit en pavillon en tuile plate ; le logis en pierre de taille calcaire est couvert d'un toit à croupe ; les bâtiments agricoles en moellon de calcaire et grès, rajoutés au sud-ouest, ont des toits à croupe et à pignon couvert. »</p>	
-----------	--------------	---	---

E2 – ENSEMBLES BATIS

E2 037	Mairie	<p>Mairie et école</p> <p>6 Grand Rue</p> <p>Parcelle OC 202</p> <p>Inventaire général du patrimoine culturel :</p> <p>« <u>Historique</u> : Mairie école construite au milieu du 19^e siècle, les archives communales signalent dépenses et travaux qui se sont étagés entre 1842 et 1851 ; de 1889 à 1891, la municipalité a acquis puis agrandi un bâtiment du 19^e siècle, destiné à servir d'abri pour la pompe à incendie et de refuge pour les indigents.</p> <p><u>Description</u> : Mairie école construite en moellons de calcaire et grès ; la partie qui abrite la mairie à un étage carré couvert d'un toit à pignon couvert en ardoise ; la partie réservée pour l'école a un toit à pignon découvert en tuile plate ; abri de la pompe à incendie édifié en pierre de taille calcaire, moellons de calcaire et grès, et brique, avec toit à pignon couvert en tuile mécanique. »</p>	
-----------	---------------	--	--

1.54. Vivières

N°	NOM ET LOCALISATION	IDENTIFICATION ET DESCRIPTION	PHOTOS ET EXTRAIT CADASTRAL
B1 – CHATEAUX ET HABITATION REMARQUABLES			
B1 175	Château Fort	<p>Château Fort 2^e moitié du 13^e siècle</p> <p>16 Rue du chateau Parcelle AC 104</p> <p>Inventaire général du patrimoine culturel</p>	 <p>Source : wikipedia.fr</p>
B1 178	Maison	<p>Maison</p> <p>17 rue du Château Parcelle AC 1</p> <p>Inventaire général du patrimoine culturel :</p> <p>« <u>Historique</u> : Maison construite dans la 1^{ère} moitié du 19^e siècle (avant le cadastre de 1835) ; une filature de soie y fonctionne de 1851 à 1865 ; après avoir à nouveau servi de maison, elle a été donnée à la commune après 1940 1945 pour servir d'école primaire ; elle abrite également aujourd'hui un foyer rural.</p> <p><u>Description</u> : Maison en calcaire avec toit d'ardoise à pignon découvert ; remise de calcaire et brique avec toit en appentis en tôle ondulée ; autre remise de calcaire avec toit à pignon couvert et à pignon découvert en ardoise et tôle ondulée. »</p>	
B1 180	Maison ferme	<p>Maison ferme</p> <p>3 rue du Château Parcelle AC 15</p> <p>Inventaire général du patrimoine culturel :</p> <p>« <u>Historique</u> : Ferme édiée au 18^e siècle ; un bâtiment agricole qui fermait la cour au sud-ouest a été détruit postérieurement au cadastre de 1835, elle sert aujourd'hui de maison.</p> <p><u>Description</u> : Logis de la ferme avec toit à pignon découvert ; remise avec toit à pignon découvert et pignon couvert ; portail en pierre de taille. »</p>	


6.3.2 Fiches du Patrimoine bâti Remarquable Identifié

B1 183	Maison ferme	<p>Maison ferme</p> <p>7,9 rue de l'Escadron de Gironde</p> <p>Parcelle AB 254</p> <p>Inventaire général du patrimoine culturel : « <u>Historique</u> : Petite ferme édifiée à la fin du 18e siècle ou dans la 1ère moitié du 19e siècle (avant le cadastre de 1835) ; l'ensemble est aujourd'hui scindé en 2 maisons, le bâtiment sud a été très endommagé après 1965. »</p>	
B1 184	Maison ferme	<p>11 rue de l'Escadron de Gironde</p> <p>Parcelle AB 131</p>	
B1 185	Maison	<p>Maison</p> <p>34 rue de l'Escadron de Gironde</p> <p>Parcelle AB 74</p> <p>Inventaire général du patrimoine culturel : « <u>Historique</u> : Maison construite au 16e siècle ; elle semble avoir été très modifiée ou reconstruite (sauf la tour) au 17e ou au 18e siècle ; au 19e siècle, les percements sont refaits, et une remise est édifiée dans la cour. <u>Description</u> : Maison avec toit à pignon couvert et pignon découvert en tuile mécanique ; tour couverte d'un toit en pavillon en tuile plate ; remise avec toit à deux pans à pignon découvert en ardoise. »</p>	
B1 186	Maison avec tour	<p>32 rue de l'Escadron de Gironde</p> <p>Parcelle AB 306,307,77,80,81</p>	


6.3.2 Fiches du Patrimoine bâti Remarquable Identifié



B1 187	Maison	<p>Maison</p> <p>1 rue du Point du Jour</p> <p>Parcelle AB 62</p> <p>Inventaire général du patrimoine culturel :</p> <p>« <u>Historique</u> : Maison construite au 19^e siècle, après le cadastre de 1835.</p> <p><u>Description</u> : Maison avec toit à croupe cantonnée par une remise avec toit à deux pans et pignon découvert et une remise avec toit à deux pans et pignon couvert. »</p>	
B1 188	Maison	<p>Maison 1^{er} quart du 19^e siècle</p> <p>8 rue Saint-Hubert</p> <p>Parcelle AC 20,21</p> <p>Inventaire général du patrimoine culturel</p>	
B1 221	Maison	<p>Maison du 16^{ième} /17^{ième} siècle</p> <p>6 rue de l'Escadron de Gironde</p> <p>Parcelle AC 106</p> <p>Inventaire général du patrimoine culturel</p>	


B2 – ÉDIFICES RELIGIEUX

B2 028	Église	<p>Église paroissiale de Sainte-Clotilde de l'assomption</p> <p><i>Rue de l'Eglise</i> <i>Parcelle AB 148</i></p> <p>Inventaire général du patrimoine culturel :</p> <p>« <u>Historique</u> : Eglise paroissiale sainte Clotilde construite au 12e siècle ; il en subsiste la base du clocher qui sert de sacristie ; elle est transformée au 16e siècle ; dans la 1ère moitié du 19e siècle, son intérieur est totalement restauré et les fenêtres sont agrandies ; elle reçoit alors une nouvelle façade et un portique néo classique ; elle porte depuis peu le vocable de l'Assomption.</p> <p><u>Description</u> : Sacristie et chapelles latérales couvertes d'une voûte d'ogives ; chœur avec fausse voûte en cul-de-four ; nef avec fausse voûte en berceau ; lambris de couvrement sur les bas côtés. »</p>	
B2 030	Presbytère	<p>Presbytère</p> <p><i>12 rue du Château</i> <i>Parcelle AB 151</i></p> <p>Inventaire général du patrimoine culturel :</p> <p>« <u>Historique</u> : Maison édifiée en 1704 (une cheminée porte la date) , la tradition orale rapporte qu'elle a servi de presbytère ; elle a repris aujourd'hui sa destination de maison.</p> <p><u>Description</u> : Maison avec toit à pignon découvert ; remise avec toit à deux pans à pignon découvert.</p>	
B2	Prieure-Cure	<p>Prieuré de Prémontrés (prieuré cure) du 18^{ème} siècle</p> <p><i>10 rue du Château</i> <i>AB 147</i></p> <p>Inventaire général du patrimoine culturel</p>	





B4 – BATI D'ACTIVITE, DE RECEPTION, D'ACCUEIL, D'EDUCATION ET DE LOISIRS



B4 052	Mairie/Ecole	<p>Mairie et école</p> <p><i>2,4 Rue de l'Escadron de Gironde</i> <i>Parcelle AB 102, 103</i></p> <p>Inventaire général du patrimoine culturel :</p> <p>« <u>Historique</u> : Mairie école construite entre 1881 (date de l'achat du terrain) et 1889 (la façade porte la date). »</p>	
-----------	---------------------	---	---

B6 – LAVOIRS, FONTAINES ET PUIITS			
B6 071	Lavoir	Rue du Lavoir	
B6 072	Fontaine et oratoire Sainte Clotilde	<p>Chapelle Sainte-Clotilde <i>Rue Sainte Clotilde</i> <i>Parcelle AB 212</i></p> <p>Inventaire général du patrimoine culturel : « <u>Description</u>: Fontaine de dévotion en pierre de taille couverte d'un toit à deux pans en calcaire ; chapelle couverte d'un toit à deux pans à pignon couvert en ardoise. »</p>	
B6 082	Puits	<p>Puits du 19^{ème} siècle <i>2 Rue du Point du Jour</i> <i>Parcelle AB 60</i></p> <p>Inventaire général du patrimoine culturel</p>	
B6 083	Puits	<p>Puits de la 1^{ère} moitié 19^e siècle <i>7 rue de la Vallée</i> <i>Parcelle AB 177</i></p> <p>Inventaire général du patrimoine culturel</p>	


B7 – ÉDIFICES PARTICULIERS			
B7 121	Monument de Gironde	<p>Monument aux morts dit Croix de Gironde <i>D 81</i> <i>Parcelle AO 60</i></p> <p>Inventaire général du patrimoine culturel : « <u>Historique</u> : Monument aux morts en forme de croix monumentale, élevé à la fin du 1^{er} quart du 20^e siècle, à l'endroit où sont tombés le lieutenant Gaston de Gironde et des hommes de son escadron lors d'une attaque contre un convoi allemand d'aéroplanes, le 10 septembre 1914. »</p>	

6.3.2 Fiches du Patrimoine bâti Remarquable Identifié

B7 122	Château d'eau	Rue de l'Escadron de Gironde	
B7 123	Calvaire	Haute sente Sainte Clotilde, croisement avec rue du Château	
B7 124	Calvaire	1 rue Saint-Hubert	
B7 162	Chapelle Funéraire	Chapelle Funéraire du 4e quart 19e siècle <i>Cimetière de Vivières</i> AB 38 Inventaire général du patrimoine culturel	

E1 – ENSEMBLES BATIS ET PAYSAGERS			
E1 055	Ferme	<p>Ferme de l'Epine</p> <p>D81</p> <p>Parcelle AP 13</p> <p>Présence d'un verger remarquable</p> <p>Inventaire général du patrimoine culturel :</p> <p>« <u>Historique</u> : Ferme relevant de l'abbaye prémontrée de Valsery, mentionnée pour la 1ère fois en 1229. Des bâtiments sont construits au 13e ou au 14e siècle (des caves voûtées subsistent sous l'actuel logis). Elle est détruite par les Huguenots vers 1592, puis réédifiée entre 1680 et 1683 (datation par archives). Plusieurs bâtiments agricoles sont reconstruits ou modifiés au 19e siècle après 1835 ou au 20e siècle : modification de l'aile nord qui porte la date de 1889, de l'aile est et l'aile sud. Construction du hangar sud, accroissement du logis et extension de la ferme vers l'est.</p> <p><u>Description</u> : Logis comprenant un sous-sol voûté d'arêtes et un étage carré desservi par un escalier dans-oeuvre, avec élévation à travées, et toit à longs pans, toit à deux pans, pignon couvert et croupe polygonale en tuile plate ; colombier poulailler avec toit conique, en tuile plate ; le reste des bâtiments agricoles est protégé presque exclusivement par des toits à pignon découvert, indifféremment en ardoise, tuile plate ou tuile mécanique ; contre la grange, appentis en tôle ondulée. »</p>	
E1 056	Ferme de L'Essart	<p>Ferme de L'Essart</p> <p>Parcelles AH 1214/15/18/19, AL 3/6</p>	

6.3.2 Fiches du Patrimoine bâti Remarquable Identifié

<p>E1 057</p>	<p>Ensembles bâti</p>	<p>Ferme</p> <p><i>Rue du Moulin (Longavesne)</i></p> <p><i>Parcelle AM 43</i></p> <p>Inventaire général du patrimoine culturel :</p> <p>« <u>Historique</u> : Ferme construite au 17^e ou au 18^e siècle ; le bâtiment nord-est transformé dans la 1^{ère} moitié du 19^e siècle, époque à laquelle est construit le bâtiment ouest ; la ferme est maintenant scindée en plusieurs maisons, une grande partie des bâtiments annexes (surtout ailes sud et est) est ruinée.</p> <p><u>Description</u> : Maison nord constituée d'un étage carré desservi par un escalier dans-oeuvre, avec toit à pignon découvert en ardoise ; remise adjacente avec appentis de tôle ondulée ; autre remise adjacente avec toit à pignon couvert de tôle ondulée ; maison ouest en rez-de-chaussée avec comble à surcroît desservi par un escalier extérieur en équerre en maçonnerie, couverte d'un toit à pignon découvert en tuile plate ; remise adjacente avec appentis de tôle ondulée. »</p>	
<p>E1064</p>	<p>Maisons à pierre de taille Centre bourg</p>	<p>Maison typique du soissonnais dite à Pas de Moineau ou à redents. Maison en pierre de taille</p> <p>Adresse :</p> <p>Rue Saint-Hubert</p> <p>Rue du Château</p> <p>Rue de l'Escadron de Gironde</p>	

E2 – ENSEMBLES BATIS			
E2 042	Maison à pierre de taille Centre bourg	Rue de la Vallée Maison typique du soissonnais dite à Pas de Moineau ou à redents. Maison en pierre de taille	
E2 043	Maison à pierre de taille Centre bourg	Rue Lavoir Maison typique du soissonnais dite à Pas de Moineau ou à redents. Maison en pierre de taille	
E2 044	Maison à pierre de taille Centre bourg	Rue Sainte-Clotilde Maison typique du soissonnais dite à Pas de Moineau ou à redents. Maison en pierre de taille	
E2 045	Maisons anciennes Longavesne	Rue du Moulin et rue de l'étang Parcelle AM 37	
E2 046	Ensembles bâtis	Rue du Point du Jour / Rue de l'Escadron de Gironde Maisons centre-bourg typiques soissonnais(pas-de-moineau, redents, pierre taille) Présence du Prieuré de Prémontres	