

**Délégation urbanisme nord**

Adresse : 128 rue de Charenton 75012 PARIS

Tel : 01 77 15 65 37



**COMMUNAUTE DE COMMUNES  
RETZ EN VALOIS**

**PLAN LOCAL D'URBANISME  
INTERCOMMUNAL**

---

**ANNEXES ARCHITECTURALES ET PAYSAGERES :**

**6.3.3 – FICHE DU PATRIMOINE PAYSAGER  
REMARQUABLE IDENTIFIE**

**Vu pour être annexé à la DCC d'arrêt du  
22/11/2019**

## Identification du document

Élément	
Titre du document	Annexe du rapport de présentation
Nom du fichier	6.3.3_Patrimoine-paysager_21052019.docx
Version	12/11/2019 11:53:00
Rédacteur	THN/NIT
Vérificateur	EVC
Chef d'agence	EVC

<b>1. PATRIMOINE NATUREL ET PAYSAGER .....</b>	<b>5</b>
1.1. Ambleny .....	6
1.2. Ancienville .....	10
1.3. Audignicourt .....	11
1.4. Berny-Rivière .....	12
1.5. Bieuxy .....	14
1.6. Coeuvres-et-Valsery .....	15
1.7. Coyolles .....	16
1.8. Cutry .....	19
1.9. Dampleux .....	20
1.10. Epagny .....	22
1.11. Faverolles .....	22
1.12. Fleury .....	23
1.13. Fontenoy .....	24
1.14. Haramont .....	26
1.15. La Ferté-Milon .....	27
1.16. Largny-sur-Automne .....	34
1.17. Laversine .....	36
1.18. Louâtre .....	36
1.19. Macogny .....	40
1.20. Marizy-Sainte-Geneviève .....	40
1.21. Montgobert .....	41
1.22. Montigny-Lengrain .....	43
1.23. Morsain .....	43
1.24. Mortefontaine .....	44
1.25. Oigny-en-Valois .....	45
1.26. Passy-en-Valois .....	51
1.27. Pernant .....	51
1.28. Puisseux-en-Retz .....	51
1.29. Ressons-le-Long .....	52
1.30. Retheuil .....	55
1.31. Saconin-et-Breuil .....	55
1.32. Saint-Bandry .....	55
1.33. Saint-Christophe-à-Berry .....	56
1.34. Saint-Pierre-Aigle .....	56
1.35. Soucy .....	60
1.36. Taillefontaine .....	60
1.37. Tartiers .....	61
1.38. Vassens .....	61

1.39. Vézaponin .....	62
1.40. Vic-sur-Aisne.....	62
1.41. Villers-Cotterêts .....	65
1.42. Villers-Hélon .....	98
1.43. Vivières .....	99

# 1. PATRIMOINE NATUREL ET PAYSAGER

---

# 1.1. Ambleny

N°	NOM ET LOCALISATION	IDENTIFICATION ET DESCRIPTION	PHOTOS ET EXTRAIT CADASTRAL
<b>C1 – TRAME VERTE</b>			
C1 001	Trame verte	Sur les parcelles 115 et 116 Patrimoine végétal (boisement)	

<b>C2 – TRAME BLEUE</b>			
C2 001	Trame bleue	Zone humide	
C2 002	Trame bleue	Zone humide Parcelle 194	
C2 003	Trame bleue	Zone humide Parcelles 220-235-238-164-178-177	
C2 004	Trame bleue	Zone humide Parcelles 9-39-153-12-154-38-152-147-148-151-150-34-33-32-31-179-164-163+162-161-212-155-41-42-43-44-45-46-47-48-50	
C2 005	Trame bleue	Zone humide Parcelles 81-83-84-85-86-87-88	
C2 006	Trame bleue	Zone humide Parcelles 22 et 21	
C2 007	Trame bleue	Zone humide Parcelles 376-375-362-98-99-100	
C2 008	Trame bleue	Zone humide Parcelles 112-113-114-117-3-4-5-11-17-18-19-20-21-258-257-118	
C2 009	Trame bleue	Zone humide Parcelles 377-380-365-383	

C2 010	Trame bleue	Zone humide Parcelle 150-32-34-116-115-61-60-59-58	
--------	-------------	---	--

C2 011	Trame bleue	Zone humide Entre parcelle 206 et 163	
C2 012	Trame bleue	Zone humide Parcelles 41-50-49-48-47-71-103	
C2 013	Trame bleue	Zone humide Parcelle 80	
C2 014	Trame bleue	Zone humide Parcelle 80	
C2 015	Trame bleue	Zone humide Parcelles 122-123-124-125-126-127-128- 129-130-131-132-133-134	

**P1 – GRANDS PARCS, DOMAINES ET ESPACES PUBLICS**

P1 001	Grands parcs, domaines et espaces publics	Espace vert Parcelles 210-209-361	
P1 002	Grands parcs, domaines et espaces publics	Jardins à protéger Parcelles 412-179-178-172-173-238-389	

**P5 – ARBRES**

P5 001	Arbre isolé	Arbre à préserver Parcelle 140	
P5 002	Arbre isolé	Arbre à préserver Parcelle 140	
P5 003	Arbre isolé	Arbre à préserver Parcelle 140	
P5 004	Arbre isolé	Arbre à préserver Parcelle 140	
P5 005	Arbre isolé	Arbre à préserver Parcelle 140	
P5 006	Arbre isolé	Arbre à préserver Parcelle 140	
P5 007	Arbre isolé	Arbre à préserver Parcelle 140	
P5 008	Arbre isolé	Arbre à préserver Parcelle 140	
P5 009	Arbre isolé	Arbre à préserver Parcelle 136	

P5 010	Arbre isolé	Arbre à préserver Parcelle 136	
P5 011	Arbre isolé	Arbre à préserver Parcelle 136	
P5 012	Arbre isolé	Arbre à préserver Parcelle 136	
P5 013	Arbre isolé	Arbre à préserver Parcelle 136	
P5 014	Arbre isolé	Arbre à préserver Parcelle 136	
P5 015	Arbre isolé	Arbre à préserver Parcelle 136	
P5 016	Arbre isolé	Arbre à préserver Parcelle 194	
P5 017	Arbre isolé	Arbre à préserver Parcelle 194	
P5 018	Arbre isolé	Arbre à préserver Parcelle 142	
P5 019	Arbre isolé	Arbre à préserver Parcelle 142	
P5 020	Arbre isolé	Arbre à préserver Parcelle 140	
P5 021	Arbre isolé	Arbre à préserver Parcelle 217	
P5 022	Arbre isolé	Arbre à préserver Parcelle 217	
P5 023	Arbre isolé	Arbre à préserver Parcelle 217	
P5 024	Arbre isolé	Arbre à préserver Parcelle 217	
P5 025	Arbre isolé	Arbre à préserver Parcelle 217	
P5 026	Arbre isolé	Arbre à préserver Parcelle 217	
P5 027	Arbre isolé	Arbre à préserver Parcelle 217	
P5 028	Arbre isolé	Arbre à préserver Parcelle 217	



P5 029	Arbre isolé	Arbre à préserver Parcelle 217	
P5 030	Arbre isolé	Arbre à préserver Parcelle 215	
P5 031	Arbre isolé	Arbre à préserver Parcelle 115	
P5 032	Arbre isolé	Arbre à préserver Parcelle 115	
P5 033	Arbre isolé	Arbre à préserver Parcelle 115	
P5 034	Arbre isolé	Arbre à préserver Parcelle 115	
P5 035	Arbre isolé	Arbre à préserver Parcelle 115	
P5 036	Arbre isolé	Arbre à préserver Parcelle 116	
P5 037	Arbre isolé	Arbre à préserver Parcelle 116	
P5 038	Arbre isolé	Arbre à préserver Parcelle 116	
P5 039	Arbre isolé	Arbre à préserver Parcelle 116	
P5 040	Arbre isolé	Arbre à préserver Parcelle 116	
P5 041	Arbre isolé	Arbre à préserver Parcelle 116	

#### V1 – CONES DE VUE

V 001	Vue remarquable	Cône de vue sur le bourg d'Ambleny Orientation nord-ouest Niveau de la parcelle 79	
V 002	Vue remarquable	Cône de vue Orientation nord-est Au niveau de la parcelle 41	

## 1.2. Ancienville

N°	NOM ET LOCALISATION	IDENTIFICATION ET DESCRIPTION	PHOTOS ET EXTRAIT CADASTRAL
<b>P1 - GRANDS PARCS, DOMAINES ET ESPACES PUBLICS</b>			
P1 004	Grands parcs, domaines et espaces publics	Domaine boisé (peu de visibilité) Parcelle 212-213	
P1 005	Grands parcs, domaines et espaces publics	Domaine boisé (peu de visibilité) Parcelle 555	
<b>P5 - ARBRES</b>			
P5 042	Arbre isolé	Arbre à préserver Parcelle 180	

## 1.3. Audignicourt


N°	NOM ET LOCALISATION	IDENTIFICATION ET DESCRIPTION	PHOTOS ET EXTRAIT CADASTRAL
<b>P5 - Arbres</b>			
P5 180	Arbre isolé	Arbre à préserver Parcelle 25	
P5 181	Arbre isolé	Arbre à préserver Parcelle 25	
P5 182	Arbre isolé	Arbre à préserver Parcelle 25	
P5 183	Arbre isolé	Arbre à préserver Parcelle 893	
P5 184	Arbre isolé	Arbre à préserver Parcelle 893	
P5 185	Arbre isolé	Arbre à préserver Parcelle 890	
P5 186	Arbre isolé	Arbre à préserver Parcelle 890	

## 1.4. Berny-Rivière

N°	NOM ET LOCALISATION	IDENTIFICATION ET DESCRIPTION	PHOTOS ET EXTRAIT CADASTRAL
<b>C1 – TRAME VERTE</b>			
C1002	Trame verte	Sur les parcelles 115 et 116 Patrimoine végétal (boisement)	
<b>C2 – TRAME BLEUE</b>			
C2 016	Trame bleue	Zone humide Parcelles 782-781-778-779-777-773-771-743-744-742-741	
<b>C3 – CONTINUITES PAYSAGERES</b>			
C3 001	Continuité paysagère	Continuité paysagère (coteau boisé)	
C3 002	Continuité paysagère	Continuité paysagère (coteau boisé)	
<b>P5 – ARBRES</b>			
P5 043	Arbre isolé	Arbre à préserver Face à la parcelle 353	
P5 044	Arbre isolé	Arbre à préserver Parcelle 569	
P5 045	Arbre isolé	Arbre à préserver Parcelle 571	
P5 053	Arbre isolé	Arbre à préserver Parcelle 463	
P5 054	Arbre isolé	Arbre à préserver Parcelle 572	
P5 055	Arbre isolé	Arbre à préserver Parcelle 572	
P5 056	Arbre isolé	Arbre à préserver Parcelle 571	
P5 057	Arbre isolé	Arbre à préserver Parcelle 571	
P5	Arbre isolé	Arbre à préserver	

058		Parcelle 570	
P5 059	Arbre isolé	Arbre à préserver Parcelle 570	
P5 060	Arbre isolé	Arbre à préserver Parcelle 570	
P5 061	Arbre isolé	Arbre à préserver Parcelle 568	
P5 062	Arbre isolé	Arbre à préserver Parcelle 569	
P5 063	Arbre isolé	Arbre à préserver Parcelle 569	
P5 064	Arbre isolé	Arbre à préserver Parcelle 568	

## 1.5. Bieuxy

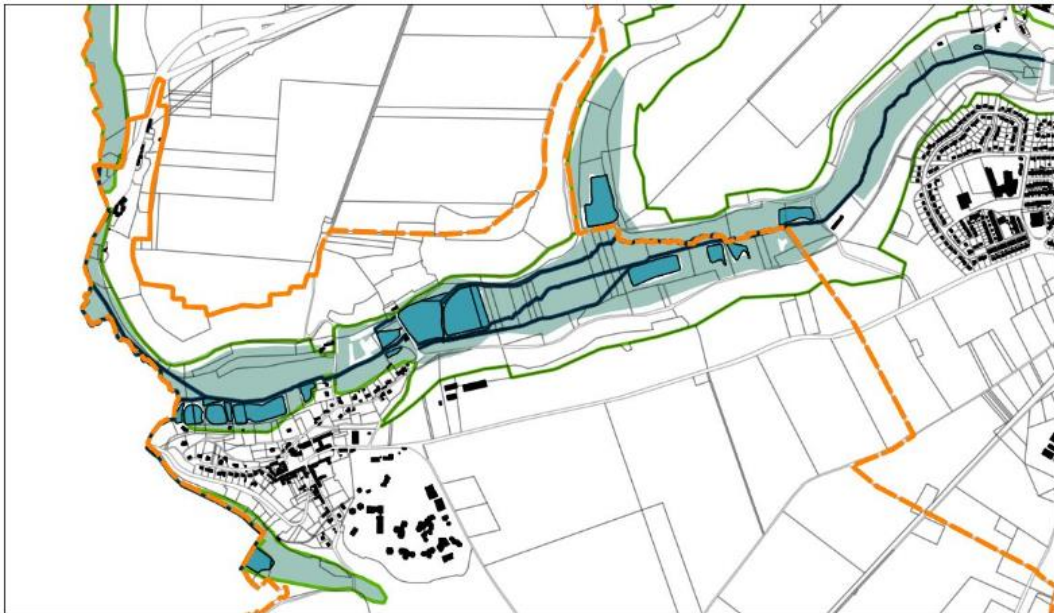
N°	NOM ET LOCALISATION	IDENTIFICATION ET DESCRIPTION	PHOTOS ET EXTRAIT CADASTRAL
<b>P5 - ARBRES</b>			
P5 187	Arbre isolé	Arbre à préserver : marronnier Parcelle 11	

## 1.6. Coeuvres-et-Valsery

N°	NOM ET LOCALISATION	IDENTIFICATION ET DESCRIPTION	PHOTOS ET EXTRAIT CADASTRAL
<b>P1 – GRANDS PARCS, DOMAINES ET ESPACES PUBLICS</b>			
P1 006	Grands parcs, domaines et espaces publics	Domaine boisé Parcelle 101-102-370	
P1 007	Grands parcs, domaines et espaces publics	Parc arboré Parcelle 411	
P1 008	Grands parcs, domaines et espaces publics	Parc arboré Parcelle 281	


## 1.7. Coyolles

N°	NOM ET LOCALISATION	IDENTIFICATION ET DESCRIPTION	PHOTOS ET EXTRAIT CADASTRAL
<b>C1 – TRAME VERTE</b>			
C1030	Trame verte	Ensemble boisé de la forêt de Retz sud	

N°	NOM ET LOCALISATION	IDENTIFICATION ET DESCRIPTION	PHOTOS ET EXTRAIT CADASTRAL
<b>C2 – TRAME BLEUE</b>			
C2 017	Trame bleue	<p>Vallée de l'Automne et zones humides</p>  <p> <span style="border: 1px dashed orange; display: inline-block; width: 10px; height: 10px; margin-right: 5px;"></span> Contours communaux  <span style="background-color: lightblue; display: inline-block; width: 10px; height: 10px; margin-right: 5px;"></span> Mares  <span style="background-color: darkblue; display: inline-block; width: 10px; height: 10px; margin-right: 5px;"></span> Cours d'eau  <span style="border: 1px solid green; display: inline-block; width: 10px; height: 10px; margin-right: 5px;"></span> Emprise protection patrimoniale C2  <span style="background-color: lightgreen; display: inline-block; width: 10px; height: 10px; margin-right: 5px;"></span> Zones humides SAGE de l'Automne </p>	



**P1 – GRANDS PARCS, DOMAINES ET ESPACES PUBLICS**

P1 009	Grands parcs, domaines et espaces publics	Grands parcs, domaines Parcelle 559	
-----------	---	--	--



**P5 - ARBRES**

P5 065	Arbre isolé	Arbre à préserver Parcelle 135	
P5 066	Arbre isolé	Arbre à préserver Parcelle 135	
P5 067	Arbre isolé	Arbre à préserver Parcelle 135	
P5 068	Arbre isolé	Arbre à préserver Parcelle 135	
P5 069	Arbre isolé	Arbre à préserver Parcelle 135	
P5 070	Arbre isolé	Arbre à préserver Parcelle 135	
P5 071	Arbre isolé	Arbre à préserver Parcelle 135	
P5 072	Arbre isolé	Arbre à préserver Parcelle 455	
P5 073	Arbre isolé	Arbre à préserver Parcelle 471	




P5 074	Arbre isolé	Arbre à préserver Parcelle 471	
P5 075	Arbre isolé	Arbre à préserver Parcelle 471	
P5 076	Arbre isolé	Arbre à préserver Parcelle 564	
P5 077	Arbre isolé	Arbre à préserver Parcelle 110	
P5	Arbre isolé	Arbre à préserver	

078		Parcelle 110	
P5 079	Arbre isolé	Arbre à préserver Parcelle 110	
P5 080	Arbre isolé	Arbre à préserver Parcelle 471	
P5 081	Arbre isolé	Arbre à préserver Parcelle 471	
P5 082	Arbre isolé	Arbre à préserver Parcelle 470	
P5 083	Arbre isolé	Arbre à préserver Parcelle 472	
P5 084	Arbre isolé	Arbre à préserver Parcelle 455	
P5 085	Arbre isolé	Arbre à préserver Parcelle 455	
P5 086	Arbre isolé	Arbre à préserver Parcelle 135	


## 1.8. Cutry

N°	NOM ET LOCALISATION	IDENTIFICATION ET DESCRIPTION	PHOTOS ET EXTRAIT CADASTRAL
<b>P1 – GRANDS PARCS, DOMAINES ET ESPACES PUBLICS</b>			
P1 010	Grands parcs, domaines et espaces publics	Grand domaine Parcelles 55 et 141	
P1 011	Grands parcs, domaines et espaces publics	Parc arboré Parcelles 48-46-1	
<b>P3 – ALIGNEMENT D'ARBRES</b>			
P3 001	Alignement d'arbres	Pente ponctuée d'arbres remarquables Longeant la parcelle 55	

## 1.9. Dampleux

N°	NOM ET LOCALISATION	IDENTIFICATION ET DESCRIPTION	PHOTOS ET EXTRAIT CADASTRAL
<b>P2 – POTAGERS, VERGERS ET PRAIRIES</b>			
P2 001	Potagers, vergers et prairies	Verger Parcelle 664	
P2 034	Potagers, vergers et prairies	Verger 37	
P2 035	Potagers, vergers et prairies	Verger Parcelle 49	
P2-036	Potagers, vergers et prairies	Verger Parcelle 14	

V1 – CONES DE VUE

V 003	Vue remarquable	<p>Vues à préserver dans le secteur</p> <p>Orientation sud</p> <p>Niveau de la parcelle 255</p>	
-------	-----------------	---	--

## 1.10. Epagny

N°	NOM ET LOCALISATION	IDENTIFICATION ET DESCRIPTION	PHOTOS ET EXTRAIT CADASTRAL
<b>P1 – GRANDS PARCS, DOMAINES ET ESPACES PUBLICS</b>			
P1 012	Grands parcs, domaines et espaces publics	Jardins à protéger Parcelles 297-298-299-300-301-281-289-286	
<b>P2 – POTAGERS, VERGERS ET PRAIRIES</b>			
P2 003	Potagers, vergers et prairies	Potager Parcelle 154	
P2 004	Potagers, vergers et prairies	Potager Parcelle 153	
<b>P5 – ARBRES</b>			
P5 207	Arbre isolé	Tilleul Arbre à préserver Parcelle 34	

## 1.11. Faverolles

N°	NOM ET LOCALISATION	IDENTIFICATION ET DESCRIPTION	PHOTOS ET EXTRAIT CADASTRAL
<b>C2 – TRAME BLEUE</b>			
C2 018	Trame bleue	Zone humide (terrains humides ou inondables) Parcelles 514-515-530	



**P1 – GRANDS PARCS, DOMAINES ET ESPACES PUBLICS**

P1 013	Grands parcs, domaines et espaces publics	Parc du château de Maucreux Parcelles 155-197-198-152-151-150-149-238-147-2390-138-221-128-127-224-223-229	
--------	---	---	--

## 1.12. Fleury

N°	NOM ET LOCALISATION	IDENTIFICATION ET DESCRIPTION	PHOTOS ET EXTRAIT CADASTRAL
<b>C2 – TRAME BLEUE</b>			
C2 019	Trame bleue	Zone humide Parcelles 265-263-303	
C2 020	Trame bleue	Zone humide (étang) Parcelle 141	
C2 021	Trame bleue	Zone humide (étangs) Parcelles 145-46-47-24-25-26-27-28-29-30	

**P1 – GRANDS PARCS, DOMAINES ET ESPACES PUBLICS**

P1 014	Grands parcs, domaines et espaces publics	Parc arboré Parcelles 81-345	
--------	---	---------------------------------	--

## 1.13. Fontenoy

N°	NOM ET LOCALISATION	IDENTIFICATION ET DESCRIPTION	PHOTOS ET EXTRAIT CADASTRAL
<b>P1 – GRANDS PARCS, DOMAINES ET ESPACES PUBLICS</b>			
P1 016	Grands parcs, domaines et espaces publics	Parc arboré Parcelle 267	
P1 018	Grands parcs, domaines et espaces publics	Domaine boisé Parcelles 181-128-129-29-28-25-59-114-161-73-160-107-175	
P1 019	Grands parcs, domaines et espaces publics	Jardins et potagers Parcelles 151-150-33-37-173-41-43-120-121-49	
P1 020	Grands parcs, domaines et espaces publics	Jardins et potagers Parcelles 78-81-84-89-93	
P1 021	Grands parcs, domaines et espaces publics	Jardins et potagers Parcelles 143-138	
P1 022	Grands parcs, domaines et espaces publics	Jardin du château Parcelles 7-8-9-10-11-168-164-3-166	
P1 023	Grands parcs, domaines et espaces publics	Jardins et potagers Parcelles 51-48	
P1 024	Grands parcs, domaines et espaces publics	Jardins et potagers Parcelles 6-181-324-297-298-202-260-26-317-316-314-239-236-229-29-228-230-27-28-185	
P1 025	Grands parcs, domaines et espaces publics	Jardins et potagers Parcelles 56-57-60-62-68	
P1 026	Grands parcs, domaines et espaces publics	Jardins et potagers Parcelles 217-171-115-98-97	
P1 027	Grands parcs, domaines et espaces publics	Jardins et potagers Parcelles 102-103	



P1 028	Grands parcs, domaines et espaces publics	Jardins et potagers Parcelles 162-158-157-150-242	
P1 029	Grands parcs, domaines et espaces publics	Jardins et potagers Parcelles 242-328-327-329	

**P2 – POTAGERS, VERGERS ET PRAIRIES**

P2 005	Potagers, vergers et prairies	Vergers Parcelles 91-87	
--------	-------------------------------	----------------------------	--

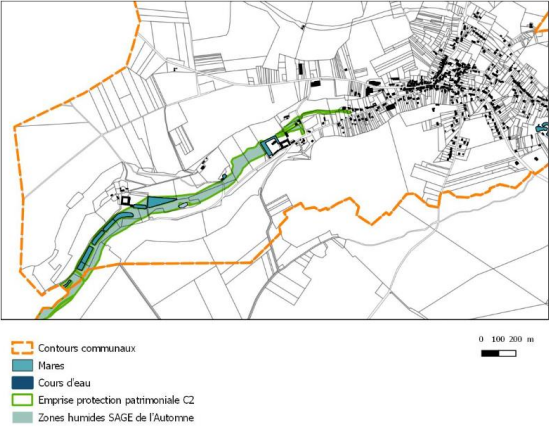

**P5 - ARBRES**

P5 220	Arbre isolé	Arbre à préserver Parcelle 6	
P5 221	Arbre isolé	Arbre à préserver Parcelle 6	
P5 227	Arbre isolé	Arbre à préserver Parcelle 213	

**V1 – CONES DE VUE**

V 004	Vue remarquable	Vue offrant une perspective sur le château Orientation sud-est Au niveau de la parcelle 164	
-------	-----------------	---	--

## 1.14. Haramont

N°	NOM ET LOCALISATION	IDENTIFICATION ET DESCRIPTION	PHOTOS ET EXTRAIT CADASTRAL
<b>C2 – TRAME BLEUE</b>			
C2 017	Trame bleue	Vallée de l'Automne et zones humides	
<b>C2 – TRAME BLEUE</b>			
C2 022	Trame bleue	Zone humide	
<b>P1 – GRANDS PARCS, DOMAINES ET ESPACES PUBLICS</b>			
P1 030	Grands parcs, domaines et espaces publics	Jardins et potagers Parcelles 1475-1474-1473-1468	
P1 031	Grands parcs, domaines et espaces publics	Parc arboré Parcelles 410-409-408-404-1031-405-1032	

## 1.15. La Ferté-Milon

N°	NOM ET LOCALISATION	IDENTIFICATION ET DESCRIPTION	PHOTOS ET EXTRAIT CADASTRAL
<b>C1 – TRAME VERTE</b>			
C1003	Trame verte	Sur la parcelle 511 Patrimoine végétal (boisement)	
C1004	Trame verte	Sur la parcelle 5 Patrimoine végétal (boisement)	
C1005	Trame verte	Sur la parcelle 207 Patrimoine végétal (boisement)	
C1006	Trame verte	Sur la parcelle 524 Patrimoine végétal (boisement)	

<b>C2 – TRAME BLEUE</b>			
C2 023	Trame bleue	Zone humide (terrains humides ou inondables) sur les communes de La-Ferté-Milon, Silly-la-Poterie et Troësnes	
C2 023	Trame bleue	Zone humide (terrains humides ou inondables) sur les communes de La-Ferté-Milon, Silly-la-Poterie et Troësnes	
C2 024	Trame bleue	Zone humide (terrains humides ou inondables) sur les communes de La-Ferté-Milon et Silly-la-Poterie  Parcelles 1-2-48 et 7	
C2 025	Trame bleue	Zone humide (marais) Parcelles 60-75-153-154-176	
C2 026	Trame bleue	Zone humide (Etangs à proximité du hameau de Bourcq)  Parcelles 29-30	
C2 027	Trame bleue	Zone humide (Etangs à proximité du hameau de Bourcq)  Parcelles 31	
C2 028	Trame bleue	Zone humide (Etangs à proximité du hameau de Bourcq)  Parcelles 36	




C2 029	Trame bleue	Zone humide (Etangs à proximité du hameau de Bourcq) Parcelles 36	
C2 030	Trame bleue	Zone humide (Etangs à proximité du hameau de Bourcq) Parcelles 36	
C2 031	Trame bleue	Zone humide (Etangs à proximité du hameau de Bourcq) Parcelles 36	
C2 032	Trame bleue	Zone humide (Etangs à proximité du hameau de Bourcq) Parcelles 21 et 22	
C2 033	Trame bleue	Zone humide (marais)	

**P1 – GRANDS PARCS, DOMAINES ET ESPACES PUBLICS**


P1 038	Grands parcs, domaines et espaces publics	Parc arboré Parcelles 12-13-14-22-25-31-32-33-34-35-36-38-39-50	
P1 039	Grands parcs, domaines et espaces publics	Jardins et potagers Parcelle 60	
P1 040	Grands parcs, domaines et espaces publics	Espace vert qualitatif dans la haute ville En-dessous parcelle 145	
P1 041	Grands parcs, domaines et espaces publics	Espace vert Parcelle 524	
P1 042	Grands parcs, domaines et espaces publics	Espace public de loisir et d'animation au bord de l'Ourcq Parcelles 32-30-31-33-29-365-364	
P1 043	Grands parcs, domaines et espaces publics	Espace vert public de promenade au bord de l'Ourcq et du canal Parcelle 176	
P1 044	Grands parcs, domaines et espaces publics	Canal de l'Ourcq en ville Parcelles 48-53-55-58-36-4145-50-52	
P1 045	Grands parcs, domaines et espaces publics	Canal de l'Ourcq en ville Parcelles 62-63-444-66-67-68-69-72-73-74-75-78-79-80-300	

P1 046	Grands parcs, domaines et espaces publics	Canal de l'Ourcq en ville Parcelles 12-13-14-15-16-17-18-19-20	
P1 052	Grands parcs, domaines et espaces publics	Ensemble boisé Parcelles 43-48-84	
P1 053	Grands parcs, domaines et espaces publics	Ensemble boisé Parcelles 1-87-25-51	
P1 054	Grands parcs, domaines et espaces publics	Ensemble boisé Parcelles 26-27-28-79	
P1 055	Grands parcs, domaines et espaces publics	Ensemble boisé Parcelles 66-57	
P1 057	Grands parcs, domaines et espaces publics	Jardin en zone urbaine Parcelles 60-310-311-312-67-68-186-323-324-325-326-293-294-83-84-93	


**P3 – ALIGNEMENT D'ARBRES**

P3 002	Alignement d'arbres	<p>Alignement d'arbres remarquables et vue sur les lisères de forêt le long de la route</p> <p>Longeant les parcelles 1-14-15-16</p>	
P3 003	Alignement d'arbres	<p>Alignement d'arbres remarquables et vue sur les lisères de forêt le long de la route</p> <p>Longeant les parcelles 11-9-8</p>	
P3 004	Alignement d'arbres	<p>Alignement d'arbres et vue sur la forêt</p> <p>Longeant les parcelles 4-3-17-16</p>	




P3 005	Alignement d'arbres	Alignement d'arbres et vue sur la forêt  Longeant la parcelle 17	
-----------	---------------------	---	---

P5 – ARBRES			
P5 090	Arbre isolé	Chêne Arbre à préserver Parcelle 9	
P5 091	Arbre isolé	Chêne Arbre à préserver Parcelle 5	
P5 190	Arbre isolé	Pin Arbre à préserver Parcelle 12	
P5 191	Arbre isolé	Cèdre Arbre à préserver Parcelle 12	
P5 192	Arbre isolé	Frêne Arbre à préserver Parcelle 12	
P5 213	Arbre isolé	Chataignier	

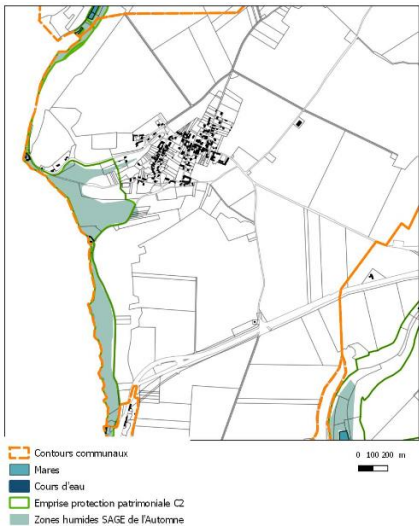
V1 – CONES DE VUE			
V 007	Vue remarquable	Cône de vue sur l'église et sur l'hameau de Saint-Quentin  Orientation nord-est  Au niveau de la parcelle 80	

V 008	Vue remarquable	Cône de vue sur l'église et sur l'hameau de Saint-Quentin Orientation nord-est Au niveau de la parcelle 95	
V 009	Vue remarquable	Cône de vue sur l'église et sur l'hameau de Saint-Quentin Orientation est Au niveau de la parcelle 3	
V 010	Vue remarquable	Vue structurante avec le château en arrière-plan et alignements d'arbres Orientation sud Au niveau de la parcelle 430	
V 011	Vue remarquable	Vue semi-panoramique Orientation nord-est Au niveau de l'église, parcelle 243	
V 012	Vue remarquable	Vue semi-panoramique Orientation nord Au niveau de la parcelle 457	



V 013	Vue remarquable	Cône de vue Orientation nord-ouest Au niveau de la parcelle 7	
V 014	Vue remarquable	Plusieurs cônes de vue dans le cadre de l'AVAP Orientation sud-est Au niveau de la parcelle 483	

## 1.16. Largny-sur-Automne

N°	NOM ET LOCALISATION	IDENTIFICATION ET DESCRIPTION	PHOTOS ET EXTRAIT CADASTRAL
<b>C2 – TRAME BLEUE</b>			
C2 017	Trame bleue	Vallée de l'Automne et zones humides	




<b>C3 – CONTINUITES PAYSAGERES</b>			
C3 – 005	Continuités paysagères	Ensemble boisé du Clos de la Muette	

<b>P1 – GRANDS PARCS, DOMAINES ET ESPACES PUBLICS</b>			
P1 033	Grands parcs, domaines et espaces publics	Jardin d'agrément du château de la Muette Parcelle 1192	
P1 034	Grands parcs, domaines et espaces publics	Jardins des Charmettes Parcelles 4-6	

**P5 – ARBRES**

P5 115	Arbre isolé	Arbre à préserver Parcelle 57	
-----------	-------------	----------------------------------	--

**V1 – CONES DE VUE**

V 005	Vue remarquable	Cône de vue Orientation nord-ouest Au niveau de la parcelle 20	
V 006	Vue remarquable	Cône de vue sur le clocher de l'église et sur les espaces agricoles dont le moulin  Orientation nord-ouest (clocher) et sud (moulin)  Au niveau de la parcelle 15	 

## 1.17. Laversine

N°	NOM ET LOCALISATION	IDENTIFICATION ET DESCRIPTION	PHOTOS ET EXTRAIT CADASTRAL
<b>P1 – GRANDS PARCS, DOMAINES ET ESPACES PUBLICS</b>			
P1 035	Grands parcs, domaines et espaces publics	Jardins et potagers Parcelles 463-462	
P1 036	Grands parcs, domaines et espaces publics	Jardins et potagers Parcelles 592-628-645-644-315	
P1 037	Grands parcs, domaines et espaces publics	Jardins et potagers Parcelles 637-624-629-636-635-634	

## 1.18. Louâtre

N°	NOM ET LOCALISATION	IDENTIFICATION ET DESCRIPTION	PHOTOS ET EXTRAIT CADASTRAL
<b>C1 – TRAME VERTE</b>			
C1007	Trame verte	Sur les parcelles 31-66 et 180 Patrimoine végétal (site à préserver)	
C1008	Trame verte	Sur la parcelle 21 Patrimoine végétal (Vestiges du Four)	

<b>C2 – TRAME BLEUE</b>			
C2 034	Trame bleue	Zone humide (issue du PLU en vigueur) Parcelles 868-870-243-241-242-240-236-235-234-185-898-899	
C2 035	Trame bleue	Zone humide (issue du PLU en vigueur) Parcelles 399-169-293-294-296-288-439-6-5-4	
C2 036	Trame bleue	Zone humide (issue du PLU en vigueur) Parcelles 259 et 260	
C2 037	Trame bleue	Zone humide (issue du PLU en vigueur) Parcelles 434-436-223-222-219-218-217-213-774	
C2 038	Trame bleue	Zone humide (issue du PLU en vigueur) Parcelles 259-261	
C2 039	Trame bleue	Zone humide (issue du PLU en vigueur)	

C3 – CONTINUITES PAYSAGERES			
C3 003	Continuité paysagère	Continuité paysagère (préserver environnement naturel existant, plein sud, vue sur la vallée de Nadon)	
C3 004	Continuité paysagère	Continuité paysagère (coteau calcaire au sud du Bois Madame)	

P1 – GRANDS PARCS, DOMAINES ET ESPACES PUBLICS			
P1 059	Grands parcs, domaines et espaces publics	Préserver l'environnement naturel, montée de Corcy dans Louâtre Parcelles 668-522-521-520-495-99-95-97-102-104-831-834-833-832-92-93-460-463	
P1 060	Grands parcs, domaines et espaces publics	Parc arboré Parcelle 359	
P1 061	Grands parcs, domaines et espaces publics	Jardin en zone urbaine Parcelles 813-867-807-808-46	
P1 062	Grands parcs, domaines et espaces publics	Jardin en zone urbaine Parcelles 70-69	
P1 063	Grands parcs, domaines et espaces publics	Jardin en zone urbaine Parcelles 420-421-82-493-440-73-397	
P1 064	Grands parcs, domaines et espaces publics	Patrimoine végétal surfacique Parcelles 64-65	
P1 065	Grands parcs, domaines et espaces publics	Jardin en zone urbaine Parcelles 58-62-839-840	
P1 066	Grands parcs, domaines et espaces publics	Jardin en zone urbaine Parcelles 380-377-883-882	
P1 067	Grands parcs, domaines et espaces publics	Jardin en zone urbaine Parcelles 884-339-338-335-332-328-922-811	
P1 068	Grands parcs, domaines et espaces publics	Jardins en gradins Parcelles 626-627	
P1 069	Grands parcs, domaines et espaces publics	Jardin en zone urbaine Parcelles 904-905-394	

P1 070	Grands parcs, domaines et espaces publics	Jardin en zone urbaine Parcelle 359	
P1 071	Grands parcs, domaines et espaces publics	Jardin en zone urbaine Parcelle 931	
P1 143	Grands parcs, domaines et espaces publics	Espace public Parcelle 416	
P1 144	Grands parcs, domaines et espaces publics	Cours entre habitations Parcelle 280	
P1 145	Grands parcs, domaines et espaces publics	Terrain tirs à l'arc Parcelle 461	

**P5 – ARBRES**

P5 212	Arbre isolé	Chataignier Arbre à préserver	
-----------	-------------	----------------------------------	--

**V1 – CONES DE VUE**

V 015	Vue remarquable	Cône de vue sur le valonnement vers Corcy et la forêt Orientation ouest Au niveau de la parcelle 159	
V 016	Vue remarquable	Point culminant à 180m donnant vue sur le village Orientation sud-ouest Au niveau de la parcelle 455	
V 017	Vue remarquable	Belle vue sur la garenne, le vallon entre Violaine et Louâtre Orientation nord-ouest Au niveau de la parcelle 469	

V 018	Vue remarquable	<p>Très beau coup d'œil sur le versant sud de la vallée du Nadon</p> <p>Orientation nord</p> <p>Au niveau de la parcelle 320</p>	
V 019	Vue remarquable	<p>Vue sur le versant sud de la vallée du Nadon</p> <p>Orientation sud</p> <p>Au niveau de la parcelle 268</p>	
V 020	Vue remarquable	<p>Cône de vue</p> <p>Orientation sud-ouest</p> <p>Au niveau de la parcelle 387</p>	
V 021	Vue remarquable	<p>Vue des jardins sur le chemin royal</p> <p>Orientation ouest</p> <p>Au niveau de la parcelle 371</p>	
V 022	Vue remarquable	<p>Vue sur Louâtre en sortant de Violaine</p> <p>Orientation sud-est</p> <p>Au niveau de la parcelle 490</p>	
V 066	Vue remarquable	<p>Vue de Louâtre</p> <p>Orientation nord</p> <p>Au niveau de la parcelle 386</p>	
V 067	Vue remarquable	<p>Vue de Louâtre</p> <p>Orientation sud</p> <p>Au niveau de la parcelle 196</p>	



## 1.19. Macogny

N°	NOM ET LOCALISATION	IDENTIFICATION ET DESCRIPTION	PHOTOS ET EXTRAIT CADASTRAL
<b>C1 – TRAME VERTE</b>			
C1007	Trame verte	Sur les parcelles 31-66 et 180 Patrimoine végétal (site à préserver)	
C1008	Trame verte	Sur la parcelle 21 Patrimoine végétal (Vestiges du Four)	


## 1.20. Marizy-Sainte-Geneviève

N°	NOM ET LOCALISATION	IDENTIFICATION ET DESCRIPTION	PHOTOS ET EXTRAIT CADASTRAL
<b>C1 – TRAME VERTE</b>			
C1010	Trame verte	Sur la parcelle 24 Patrimoine végétal (boisement à protéger)	

<b>P1 – GRANDS PARCS, DOMAINES ET ESPACES PUBLICS</b>			
P1 072	Grands parcs, domaines et espaces publics	Jardin Parcelle 129	
P1 073	Grands parcs, domaines et espaces publics	Jardin Parcelle 128	
P1 142	Grands parcs, domaines et espaces publics	Terrain de jeu Parcelle 21	

<b>P2 – POTAGERS, VERGERS ET PRAIRIES</b>			
P2 007	Potagers, vergers et prairies	Parcelle 75	



P3 – ALIGNEMENT D'ARBRES			
P3 007	Alignement d'arbres	Noyers à préserver Parcelles 19-21	

## 1.21. Montgobert


N°	NOM ET LOCALISATION	IDENTIFICATION ET DESCRIPTION	PHOTOS ET EXTRAIT CADASTRAL
P1 – GRANDS PARCS, DOMAINES ET ESPACES PUBLICS			
P1 074	Grands parcs, domaines et espaces publics	Jardin en zone urbaine Parcelles 320-321-371	
P1 075	Grands parcs, domaines et espaces publics	Parcelles 20-208-209-355	
P1 076	Grands parcs, domaines et espaces publics	Terrain de jeu Parcelles 255-97	
P1 077	Grands parcs, domaines et espaces publics	Jardin en zone urbaine Parcelles 56-229-342-343-344	
P1 078	Grands parcs, domaines et espaces publics	Jardin en zone urbaine Parcelles 237-238-375-236-235-360-393-394-395-397-369-364-362-366-367-368-83	
P1 079	Grands parcs, domaines et espaces publics	Jardin en zone urbaine Parcelles 163-188-153-154-126	

P1151	Grands parcs, domaines et espaces publics	Jardin de Mme Charpentier Parcelles 17-18	
P1152	Grands parcs, domaines et espaces publics	Site inscrit de la Fontain est Martin	 <i>Source : DREAL Picardie</i>

**P3 – ALIGNEMENT D'ARBRES**

P3 009	Alignement d'arbres	Allée du Château Longeant les parcelles 285-23-27- 28-29-35-318-271-255-293-257- 258-261-289-331-266-267	
-----------	---------------------	---	--

**C2– ELEMENTS DE LA TRAME VERTE ET BLEUE**

C2045	Trame bleue	étangs	
-------	-------------	--------	--

## 1.22. Montigny-Lengrain

N°	NOM ET LOCALISATION	IDENTIFICATION ET DESCRIPTION	PHOTOS ET EXTRAIT CADASTRAL
V1 – CONES DE VUE			
V 023	Vue remarquable	Cône de vue sur la vallée de l'Aisne Orientation nord-est Au niveau de la parcelle 97	

## 1.23. Morsain


N°	NOM ET LOCALISATION	IDENTIFICATION ET DESCRIPTION	PHOTOS ET EXTRAIT CADASTRAL
C2 – TRAME BLEUE			
C2 040	Trame bleue	Zone humide (terrains humides ou inondables)	
C2 041	Trame bleue	Zone humide (terrains humides ou inondables)	

P2 – POTAGERS, VERGERS ET PRAIRIES			
P2 008	Potagers, vergers et prairies	Potager Parcelle 118	
P2 009	Potagers, vergers et prairies	Potager Parcelle 954	
P2 010	Potagers, vergers et prairies	Potager Parcelle 965	
P2 011	Potagers, vergers et prairies	Potager Parcelle 1130	
P2 012	Potagers, vergers et prairies	Potager Parcelle 965	
P2 013	Potagers, vergers et prairies	Potager Parcelle 1573	
P2 014	Potagers, vergers et prairies	Potager Parcelle 1547	
P2 015	Potagers, vergers et prairies	Potager Parcelle 148	
P2 016	Potagers, vergers et prairies	Potager Parcelle 153	

P2 017	Potagers, vergers et prairies	Verger Parcelle 16	
P2 018	Potagers, vergers et prairies	Verger Parcelle 1573	
P2 013	Potagers, vergers et prairies	Potager Parcelle 1573	




P5 – Arbres			
P5 208	Arbre isolé	Arbre à préserver	
P5 217		Parcelle 1130	

## 1.24. Mortefontaine

N°	NOM ET LOCALISATION	IDENTIFICATION ET DESCRIPTION	PHOTOS ET EXTRAIT CADASTRAL
P1 – GRANDS PARCS, DOMAINES ET ESPACES PUBLICS			
P1 080	Grands parcs, domaines et espaces publics	Ancien cimetière de l'Eglise Rue des Templiers Parcelle AB 26	






## 1.25. Oigny-en-Valois

N°	NOM ET LOCALISATION	IDENTIFICATION ET DESCRIPTION	PHOTOS ET EXTRAIT CADASTRAL
<b>P1 – GRANDS PARCS, DOMAINES ET ESPACES PUBLICS</b>			
P1 081	Grands parcs, domaines et espaces publics	Jardin d'agrément du château d'Oigny-en-Valois Parcelle 422	
P1 082	Grands parcs, domaines et espaces publics	Talus à préserver Parcelle 257	
P1- 149	Grands parcs, domaines et espaces publics	Place arborée La place de l'église Parcelle 114	

**P3 – ALIGNEMENT D'ARBRES**

P3 010	Alignement d'arbres	Haies à préserver Longeant parcelles 437-436	
P3 011	Alignement d'arbres	Haies à préserver Longeant parcelles 88-437-438	
P3 012	Alignement d'arbres	Haies à préserver Longeant parcelles 312-313-88	
P3 013	Alignement d'arbres	Haies à préserver Longeant parcelles 452-419-312-348	
P3 014	Alignement d'arbres	Haies à préserver Longeant parcelle 304	
P3 015	Alignement d'arbres	Haies à préserver Longeant parcelle 282	
P3 016	Alignement d'arbres	Haies à préserver Longeant parcelles 83-419	

P3 017	Alignement d'arbres	Haies à préserver Longeant parcelle 69	
P3 018	Alignement d'arbres	Haies à préserver Longeant parcelles 418-64-63	
P3 019	Alignement d'arbres	Haies à préserver Longeant parcelles 62-63	
P3 020	Alignement d'arbres	Haies à préserver Longeant parcelles 357-371-372-368-418	
P3 021	Alignement d'arbres	Haies à préserver Longeant parcelle 55	
P3 022	Alignement d'arbres	Haies à préserver Longeant parcelles 357-368-418	
P3 023	Alignement d'arbres	Haies à préserver Longeant parcelles 368-369	
P3 024	Alignement d'arbres	Haies à préserver Longeant parcelles 452-80-322-320-337-433	
P3 025	Alignement d'arbres	Haies à préserver Longeant parcelles 320-336-413-409	
P3 026	Alignement d'arbres	Haies à préserver Longeant parcelles 336-386-409-387	
P3 027	Alignement d'arbres	Haies à préserver Longeant parcelles 388-433	
P3	Alignement d'arbres	Haies à préserver	



028		Longeant parcelles 402-272-345-344-343-342-341-327-462	
P3 029	Alignement d'arbres	Haies à préserver Longeant parcelles 378-340-327	
P3 030	Alignement d'arbres	Haies à préserver Longeant parcelles 273-345-344-343-342	
P3 031	Alignement d'arbres	Haies à préserver Longeant parcelles 205-203-363-424-425-226-218-195-191	
P3 032	Alignement d'arbres	Haies à préserver Longeant parcelles 203-204	
P3 033	Alignement d'arbres	Haies à préserver Longeant parcelles 200-396	
P3 034	Alignement d'arbres	Haies à préserver Longeant parcelles 218-199-197-196	
P3 035	Alignement d'arbres	Haies à préserver Longeant parcelles 133-353-365	
P3 036	Alignement d'arbres	Haies à préserver Longeant parcelle 288	
P3	Alignement d'arbres	Haies à préserver	

037		Longeant parcelles 164-163-165	
P3 038	Alignement d'arbres	Haies à préserver Longeant parcelles 463-462	
P3 039	Alignement d'arbres	Haies à préserver Longeant parcelle 118	
P3 040	Alignement d'arbres	Haies à préserver Longeant parcelles 294-291-293	
P3 041	Alignement d'arbres	Haies à préserver Parcelle 262	
P3 042	Alignement d'arbres	Haies à préserver Parcelle 262	
P3 043	Alignement d'arbres	Haies à préserver Longeant parcelles 148-286-444-284	
P3 044	Alignement d'arbres	Haies à préserver Face à l'église (parcelle 115)	
P3 045	Alignement d'arbres	Haies à préserver Face à l'église (parcelle 115)	
P3 046	Alignement d'arbres	Haies à préserver Face à l'église (parcelle 115)	
P3 047	Alignement d'arbres	Haies à préserver Longeant parcelle 420	
P3 048	Alignement d'arbres	Haies à préserver	

		Longeant parcelles 111-110-112	
P3 049	Alignement d'arbres	Haies à préserver Longeant parcelles 111-99	
P3 050	Alignement d'arbres	Haies à préserver Longeant parcelles 338-219	
P3 051	Alignement d'arbres	Haies à préserver Longeant parcelles 423-266	
P3 052	Alignement d'arbres	Haies à préserver Longeant parcelles 316-248-315-317	
P3 053	Alignement d'arbres	Haies à préserver Longeant parcelles 385-169	

**P5 – ARBRES**

P5 116	Arbre isolé	Arbre à préserver Face à l'église et à la parcelle 116	
-----------	-------------	---	--

## 1.26. Passy-en-Valois

N°	NOM ET LOCALISATION	IDENTIFICATION ET DESCRIPTION	PHOTOS ET EXTRAIT CADASTRAL
<b>P1 – GRANDS PARCS, DOMAINES ET ESPACES PUBLICS</b>			
P1 083	Grands parcs, domaines et espaces publics	Jardins et potagers Parcelles 238-241	

## 1.27. Pernant

N°	NOM ET LOCALISATION	IDENTIFICATION ET DESCRIPTION	PHOTOS ET EXTRAIT CADASTRAL
<b>V1 – CONES DE VUE</b>			
V 024	Vue remarquable	Cône de vue en direction de l'église Orientation sud-ouest Au niveau de la parcelle 1535	


## 1.28. Puisieux-en-Retz

N°	NOM ET LOCALISATION	IDENTIFICATION ET DESCRIPTION	PHOTOS ET EXTRAIT CADASTRAL
<b>P1 – GRANDS PARCS, DOMAINES ET ESPACES PUBLICS</b>			
P1 084	Grands parcs, domaines et espaces publics	Jardins et potagers Parcelle 384	
P1 085	Grands parcs, domaines et espaces publics	Jardins et potagers Parcelle 391	

## 1.29. Ressons-le-Long

N°	NOM ET LOCALISATION	IDENTIFICATION ET DESCRIPTION	PHOTOS ET EXTRAIT CADASTRAL
<b>P1 – GRANDS PARCS, DOMAINES ET ESPACES PUBLICS</b>			
P1 086	Grands parcs, domaines et espaces publics	Jardins et potagers Parcelles 63-35	
P1 087	Grands parcs, domaines et espaces publics	Domaine boisé Parcelle 114	
P1 088	Grands parcs, domaines et espaces publics	Jardins et potagers Parcelles 1022-954-1063-1064-1080-832	
P1 089	Grands parcs, domaines et espaces publics	Ensemble végétal à préserver Parcelles 52-53-58-11-793-1239	
P1 090	Grands parcs, domaines et espaces publics	Parc de Mainville et de la Trésorerie Parcelle 1103	
P1 091	Grands parcs, domaines et espaces publics	Domaine boisé Parcelle 1238	
P1 092	Grands parcs, domaines et espaces publics	Jardins et potagers Parcelle 1033	

<b>P2 – POTAGERS, VERGERS ET PRAIRIES</b>			
P2 019	Potagers, vergers et prairies	Vergers Parcelle 1079	
P2 020	Potagers, vergers et prairies	Vergers Parcelle 32	
P2 021	Potagers, vergers et prairies	Vergers Parcelle 540	
P2 022	Potagers, vergers et prairies	Vergers Parcelles 59-55	

P3 – ALIGNEMENT D'ARBRES			
P3 054	Alignement d'arbres	Patrimoine végétal Longeant parcelle 55	
P3 055	Alignement d'arbres	Patrimoine végétal Longeant parcelles 11-12	

P5 – ARBRES			
P5 214	Arbre isolé	Arbre à préserver	
P5 215	Arbre isolé	Arbre à préserver Parcelle 981	
P5 216	Arbre isolé	Arbre à préserver Parcelle 981	
P5 218	Arbre isolé	Arbre à préserver Parcelle 1001	
P5 219	Arbre isolé	Arbre à préserver Parcelle 84	
P5 222	Arbre isolé	Arbre à préserver Parcelle 539	
P5 223	Arbre isolé	Arbre à préserver Parcelle 63	
P5 224	Arbre isolé	Arbre à préserver Parcelle 63	
P5 225	Arbre isolé	Arbre à préserver Parcelle 1039	

V1 – CONES DE VUE			
V 025	Vue remarquable	Cône de vue sur la vallée de l'Aisne Orientation nord Au niveau de la parcelle 450	



V 026	Vue remarquable	<p>Cône de vue sur la vallée de l'Aisne</p> <p>Orientation nord-ouest</p> <p>Au niveau de la parcelle 5</p>	
V 027	Vue remarquable	<p>Cône de vue sur Ressons-le-Long</p> <p>Orientation sud-est</p> <p>Au niveau de la parcelle 11</p>	
V 028	Vue remarquable	<p>Cône de vue sur les éoliennes</p> <p>Orientation est</p> <p>Au niveau de la parcelle 24</p>	



## 1.30. Retheuil

N°	NOM ET LOCALISATION	IDENTIFICATION ET DESCRIPTION	PHOTOS ET EXTRAIT CADASTRAL
<b>P1 – GRANDS PARCS, DOMAINES ET ESPACES PUBLICS</b>			
P1 093	Grands parcs, domaines et espaces publics	Jardins et potagers Parcelles 91-92	
P1 094	Grands parcs, domaines et espaces publics	Jardin à protéger Parcelle 69	
P1 095	Grands parcs, domaines et espaces publics	Jardin à protéger Parcelle 70	

## 1.31. Saconin-et-Breuil

N°	NOM ET LOCALISATION	IDENTIFICATION ET DESCRIPTION	PHOTOS ET EXTRAIT CADASTRAL
<b>P5 - ARBRES</b>			
P5 122	Arbre isolé	Arbre à préserver Face à la parcelle 61	

## 1.32. Saint-Bandry

N°	NOM ET LOCALISATION	IDENTIFICATION ET DESCRIPTION	PHOTOS ET EXTRAIT CADASTRAL
<b>C2 – TRAME BLEUE</b>			
C2 042	Trame bleue	Zone humide (issue du PLU en vigueur) Parcelles 40-41-42-86-85-82	

<b>P1 – GRANDS PARCS, DOMAINES ET ESPACES PUBLICS</b>			
P1 096	Grands parcs, domaines et espaces publics	Domaine arboré Parcelles 31-32-34	
P1 097	Grands parcs, domaines et espaces publics	Jardins et potagers Parcelle 158	

P1 098	Grands parcs, domaines et espaces publics	Domaine boisé Parcelles 199-200	
-----------	---	------------------------------------	--

**P5 – ARBRES**

P5 226	Arbre isolé	Arbre à préserver Parcelle 69	
-----------	-------------	----------------------------------	--

**V1 – CONES DE VUE**

V 029	Vue remarquable	Cône de vue sur Saint-Bandry Orientation ouest Au niveau de la parcelle 118	
V 030	Vue remarquable	Cône de vue sur Saint-Bandry Orientation sud-est Au niveau de la parcelle 118	

## 1.33. Saint-Christophe-à-Berry

N°	NOM ET LOCALISATION	IDENTIFICATION ET DESCRIPTION	PHOTOS ET EXTRAIT CADASTRAL
<b>P5 - ARBRES</b>			
P5 206	Arbre isolé	Tilleul	

## 1.34. Saint-Pierre-Aigle

N°	NOM ET LOCALISATION	IDENTIFICATION ET DESCRIPTION	PHOTOS ET EXTRAIT CADASTRAL
<b>C2 – TRAME BLEUE</b>			
C2 044	Trame bleue	Ru de Saint-Pierre-Aigle et son continuum boisé	


P1 – GRANDS PARCS, DOMAINES ET ESPACES PUBLICS			
P1 099	Grands parcs, domaines et espaces publics	Cœur d'îlot à préserver Parcelles 53-16-55-17-18-21-22-23-24-46-47-27-77-76	
P5 - ARBRES			
P5 209	Arbre isolé	Arbre à préserver	
P5 210	Arbre isolé	Arbre à préserver Parcelle 37	
P5 211	Arbre isolé	Arbre à préserver Parcelle 1	

V1 – CONES DE VUE			
V 031	Vue remarquable	Axe paysager et visuel sur les prés Vue sur l'église et ses environs immédiats Orientation sud-est Au niveau de la parcelle 183	
V 032	Vue remarquable	Axe paysager et visuel sur les prés Vue sur l'église et ses environs immédiats et sur la forêt de Retz Orientation sud Au niveau de la parcelle 242	
V 033	Vue remarquable	Axe paysager et visuel sur les prés Vue sur l'église et ses environs immédiats et sur le bois à l'horizon Orientation sud-ouest Au niveau de la parcelle 259	
V 034	Vue remarquable	Axe paysager et visuel sur les prés Vue sur la vallée, Chalosse et la forêt de Retz Orientation sud Au niveau de la parcelle 33	
V 035	Vue remarquable	Axe paysager et visuel sur les prés Vue sur l'église et ses environs immédiats Orientation ouest Au niveau de la parcelle 56	
V 036	Vue remarquable	Axe paysager et visuel sur les prés Au chevet de l'église, de l'est au sud Orientation est Au niveau de la parcelle 98	


V 037	Vue remarquable	Axe paysager et visuel sur les prés Depuis le terrain de jeux, vue sur l'église et la partie haute du village Orientation nord-ouest Au niveau de la parcelle 18	
V 038	Vue remarquable	Axe paysager et visuel sur les prés Orientation nord-ouest Au niveau de la parcelle 62	
V 039	Vue remarquable	Axe paysager et visuel sur les prés Vue sur la partie haute du village Orientation nord Au niveau de la parcelle 16	
V 040	Vue remarquable	Axe paysager et visuel sur les prés Vue sur le versant au nord de la RD17 Orientation nord-est Au niveau de la parcelle 49	
V 041	Vue remarquable	Axe paysager et visuel sur les prés Vue sur le clocher et les maisons au sud de l'église Orientation nord-est Au niveau de la parcelle 61	
V 042	Vue remarquable	Axe paysager et visuel sur les prés Vue sur l'hôtel de la Couronne et l'église Orientation nord-est Au niveau de la parcelle 103	
V 043	Vue remarquable	Axe paysager et visuel sur les prés Depuis le haut de la rue de Verly, vue face à l'église Orientation sud Au niveau de la parcelle 103	
V 044	Vue remarquable	Axe paysager et visuel sur les prés Depuis la place de l'église, vue sur la vallée et la forêt Orientation est Au niveau de la parcelle 19	
V 045	Vue remarquable	Axe paysager et visuel sur les prés Perspective avec les tilleuls et vue au fond sur l'église et le logis au nord Orientation nord-ouest	

		Au niveau de la parcelle 144	
V 046	Vue remarquable	Axe paysager de loin Vue sur le chevet de l'église Orientation sud-ouest Au niveau de la parcelle 3	
V 047	Vue remarquable	Axe paysager de loin Depuis la route de Cutry, vue de la ferme, de l'église et à l'horizon la forêt Orientation sud-ouest Au niveau de la parcelle 9	
V 048	Vue remarquable	Axe paysager de loin En arrivant de Dommiers, vue sur les premières maisons, la ferme et le clocher de l'église Orientation nord-ouest Au niveau de la parcelle 67	
V 049	Vue remarquable	Axe paysager de loin Vue sur les terres agricoles et le haut du village Orientation nord Au niveau de la parcelle 109	

## 1.35. Silly-la-Poterie

N°	NOM ET LOCALISATION	IDENTIFICATION ET DESCRIPTION	PHOTOS ET EXTRAIT CADASTRAL
P5 - ARBRES			
P5 228	Arbre isolé	Châtaignier Parcelle 214	 <p>Aout 2015. Hervé.</p>

### V1 – CONES DE VUE

V 069	Vue remarquable	Axe paysager de loin Vue sur Silly-la-Poterie et la forêt de Retz	
-------	-----------------	--	---

## 1.36. Soucy

N°	NOM ET LOCALISATION	IDENTIFICATION ET DESCRIPTION	PHOTOS ET EXTRAIT CADASTRAL
<b>P5 - ARBRES</b>			
P5 - 188		Tilleul Parcelle 157	

## 1.37. Taillefontaine

N°	NOM ET LOCALISATION	IDENTIFICATION ET DESCRIPTION	PHOTOS ET EXTRAIT CADASTRAL
<b>P1 – GRANDS PARCS, DOMAINES ET ESPACES PUBLICS</b>			
P1 101	Grands parcs, domaines et espaces publics	Jardin en zone urbaine Parcelles 226-233-234-251-255-361-431	
P1 102	Grands parcs, domaines et espaces publics	Jardin en zone urbaine Parcelles 123-371-372-386	

## 1.38. Tartiers

N°	NOM ET LOCALISATION	IDENTIFICATION ET DESCRIPTION	PHOTOS ET EXTRAIT CADASTRAL
<b>P2 – POTAGERS, VERGERS ET PRAIRIES</b>			
P2 023	Potagers, vergers et prairies	Potager Parcelle 210	

## 1.39. Vassens

N°	NOM ET LOCALISATION	IDENTIFICATION ET DESCRIPTION	PHOTOS ET EXTRAIT CADASTRAL
<b>P5 - ARBRES</b>			
P5 193	Arbres isolé	Parcelle 978	
P5 194	Arbres isolé	Parcelle 978	
P5 195	Arbres isolé	Conifère Parcelle 757	
P5 196	Arbres isolé	Conifère Parcelle 757	
P5 197	Arbres isolé	Conifère Parcelle 757	
P5 198	Arbres isolé	Conifère Parcelle 757	
P5 199	Arbres isolé	Tilleul Parcelle 757	
P5 200	Arbres isolé	Tilleul Parcelle 759	
P5 201	Arbres isolé	Frêne Parcelle 759	
P5 202	Arbres isolé	Pin Parcelle 794	
P5 203	Arbres isolé	Saule Parcelle 794	
P5 204	Arbres isolé	Chataignier Parcelle 794	



## 1.40. Vézaponin

N°	NOM ET LOCALISATION	IDENTIFICATION ET DESCRIPTION	PHOTOS ET EXTRAIT CADASTRAL
<b>P1 – GRANDS PARCS, DOMAINES ET ESPACES PUBLICS</b>			
P1 108	Grands parcs, domaines et espaces publics	Jardins à protéger Parcelles 235-234-233-77-206-207-220-107-108	

## 1.41. Vic-sur-Aisne

N°	NOM ET LOCALISATION	IDENTIFICATION ET DESCRIPTION	PHOTOS ET EXTRAIT CADASTRAL
<b>P1 – GRANDS PARCS, DOMAINES ET ESPACES PUBLICS</b>			
P1 126	Grands parcs, domaines et espaces publics	Domaine Parcelle 105	
P1 127	Grands parcs, domaines et espaces publics	Domaine Parcelles 107-89	
P1 128	Grands parcs, domaines et espaces publics	Domaine boisé Parcelle 195	
P1 129	Grands parcs, domaines et espaces publics	Domaine Parcelles 79-84	
P1 130	Grands parcs, domaines et espaces publics	Parc de la Mairie Parcelle 109	
P1 131	Grands parcs, domaines et espaces publics	Espace vert Parcelles 364-61	
P1 132	Grands parcs, domaines et espaces publics	Parc du domaine du Thurier Parcelle 159	
P1 133	Grands parcs, domaines et espaces publics	Parc du Château Parcelle 117	
P1 134	Grands parcs, domaines et espaces publics	Jardins et potagers Parcelles 432-433-434-435-436-437	
P1 135	Grands parcs, domaines et espaces publics	Espace public Parcelle 362	
P1 136	Grands parcs, domaines et espaces publics	Jardins et potagers Parcelles 453-454-455-456-457	


P1 137	Grands parcs, domaines et espaces publics	Jardins et potagers Parcelles 61-60-59-240-278-279-251-217	
P1 138	Grands parcs, domaines et espaces publics	Cœur d'îlot à préserver Parcelles 136-135-129-134-128-124-123-194- 195-196-197-198-199-120-119-118-117-106- 205-206-207-208-209	
P1 139	Grands parcs, domaines et espaces publics	Jardins et potagers Parcelles 257-148-149-235-486-253-151	

P5 - ARBRES			
P5 123	Arbre isolé	Arbre à préserver Parcelle 52	
P5 124	Arbre isolé	Arbre à préserver Parcelle 53	
P5 125	Arbre isolé	Arbre à préserver Parcelle 56	
P5 126	Arbre isolé	Arbre à préserver Parcelle 56	
P5 127	Arbre isolé	Arbre à préserver Parcelle 56	
P5 128	Arbre isolé	Arbre à préserver Parcelle 61	
P5 129	Arbre isolé	Arbre à préserver Parcelle 61	
P5 130	Arbre isolé	Arbre à préserver Parcelle 362	
P5 131	Arbre isolé	Arbre à préserver Parcelle 58	
P5 132	Arbre isolé	Arbre à préserver Parcelle 362	
P5 205	Arbre isolé	Chataignier Parcelle 136	

V1 – CONES DE VUE			
V 060	Vue remarquable	Sur le pont traversant l'Aisne(à l'ouest), vue sur le paysage ouvert de la rivière Orientation ouest-est	

V 061	Vue remarquable	Sur le pont traversant l'Aisne (à l'est), vue sur le paysage ouvert de la rivière Orientation ouest-est	
V 062	Vue remarquable	Vue vers la vallée et la rivière Orientation sud (vallée) et nord (l'Aisne) Au niveau de la parcelle 32	
V 068	Vue remarquable		

## 1.42. Villers-Cotterêts

N°	NOM ET LOCALISATION	IDENTIFICATION ET DESCRIPTION	PHOTOS ET EXTRAIT CADASTRAL
<b>C1 – TRAME VERTE</b>			
C1012	Trame verte	Patrimoine végétal – espace ouvert donnant à voir les prairies et la vallée boisée de l'Automne. Parcelles 17-78-8	
C1013	Trame verte	Patrimoine végétal	
C1014	Trame verte	Patrimoine végétal	
C1015	Trame verte	Patrimoine végétal – ensemble boisé en entrée de ville Route de Vivrières Parcelle 392	
C1016	Trame verte	Patrimoine végétal	
C1017	Trame verte	Patrimoine végétal	
C1018	Trame verte	Patrimoine végétal	
C1019	Trame verte	Patrimoine végétal	

C1020	Trame verte	Patrimoine végétal – Ensemble boisé Route d'Oigny Parcelle 180	
C1021	Trame verte	Patrimoine végétal Parcelle 31	
C1022	Trame verte	Patrimoine végétal	
C1023	Trame verte	Patrimoine végétal Parcelles 204-201-205 et 46	
C1024	Trame verte	Patrimoine végétal Parcelle 370	
C1025	Trame verte	Patrimoine végétal Parcelles 473 et 200	
C1026	Trame verte	Patrimoine végétal – Ensemble d'arbres remarquables à protéger 14 avenue de Noue Parcelle 180	
C1027	Trame verte	Patrimoine végétal Parcelle 393	

C1028	Trame verte	C1028	 
C1029	Trame verte	Patrimoine végétal Parcelles 158 et 83	

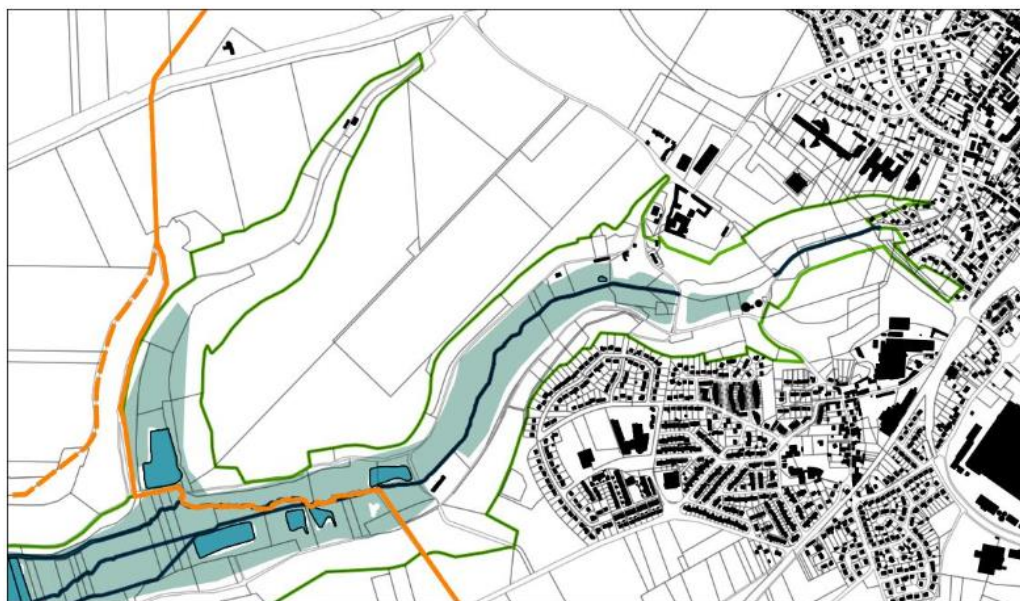


**C2 – TRAME BLEUE**

Vallée de l'Automne et zones humides

C2  
017

Trame  
bleue



- Contours communaux
- Mares
- Cours d'eau
- Emprise protection patrimoniale C2
- Zones humides SAGE de l'Automne






0 100 200 m





**C3– CONTINUITES PAYSAGERES**

C3006	Ensemble boisé	Ensembles boisés en bordure nord de la RN2	
C3007	Ensemble boisé	Ensemble boisé arrivée nord de la voie ferrée	



P1 – GRANDS PARCS, DOMAINES ET ESPACES PUBLICS



<p>P1 109</p>	<p>Grands parcs, domaines et espaces publics</p>	<p>Domaine boisé Rue de la Faisanderie Parcelles 579-484</p>	  
<p>P1 110</p>	<p>Grands parcs, domaines et espaces publics</p>	<p>Domaine 37 rue du 18 juillet Parcelles 580-63</p>	
<p>P1 111</p>	<p>Grands parcs, domaines et espaces publics</p>	<p>Domaine 6 avenue de Noue Parcelle 203</p>	

P1 112	Grands parcs, domaines et espaces publics	Domaine 3 rue François 1 <sup>er</sup> Parcelle 53	
P1 113	Grands parcs, domaines et espaces publics	Domaine 4-6 rue Anne de Pisseleu et 15-17-19 avenue de Saint Nicolas Parcelles 21-20-19-38-37-35	
P1 114	Grands parcs, domaines et espaces publics	Aire de loisirs Square Marie Nicolas, Avenue des Roches Parcelle 394	
P1 115	Grands parcs, domaines et espaces publics	Aire de loisirs – Parc Salanson Rue Pelet Otto – rue Léo Lagrange – Avenue Jean Jaurès Parcelles 38-432	
P1 116	Grands parcs, domaines et espaces publics	Domaine 15 avenue de Noue Parcelle 28	





P1 117	Grands parcs, domaines et espaces publics	Aire de loisirs Parcelles 110-51-90-206	
P1 118	Grands parcs, domaines et espaces publics	Aire de loisirs Parcelle 131	
P1 119	Grands parcs, domaines et espaces publics	Aire de loisirs et de passage Route de Vivrières Parcelle 132	
P1 120	Grands parcs, domaines et espaces publics	Domaine Bourgfontaine Parcelles 155-156-157-158-153-151-147-169-158-163-162-186-166-167-174-173-172-171-185-144-176-177-178-143-142	
P1 121	Grands parcs, domaines et espaces publics	Domaine 23 bis route de Vivrières Parcelles 152-149-155	

P1 150	Grands parcs, domaines et espaces publics	<p>Jardin de Madame Laviolette</p> <p>Entouré de hauts murs en pierre, ce jardin appartenant à une personne privée a fait l'objet d'un dossier de jardin repéré. Il est identifié à l'inventaire général depuis le 26 juin 2003.</p> <p>Cadastre 393</p>	
P1 122	Grands parcs, domaines et espaces publics	<p>Aire de loisirs – Couée verte</p> <p>St Rémy – Square de Chopin</p> <p>Parcelles 197-136</p>	 
P1 123	Grands parcs, domaines et espaces publics	<p>Aire de loisirs</p> <p>Avenue Marx Dormoy</p> <p>Parcelles 195-73-72-349</p>	
P1 124	Grands parcs, domaines et espaces publics	<p>Aire de loisirs (pelouses, jeux pour enfant et terrains de sport)</p> <p>Rue de la Marlière</p> <p>Parcelles 9-125</p>	

			
P1 125	Grands parcs, domaines et espaces publics	Domaine (jardin arboré) 19 route de Vivières – rue Louis Blanc Parcelle 302	

**P2 – POTAGERS, VERGERS ET PRAIRIES**

P2 024	Potagers, vergers et prairies	Potager 32 rue du Grand Montoir Parcelle 253	
P2 025	Potagers, vergers et prairies	Vergier rue Victor Hugo Parcelles 265-763	





P2 026	Potagers, vergers et prairies	<p>Verger</p> <p>Rue de la Libération du 20 août 1944</p> <p>Parcelle 2-3</p>	
P2 027	Potagers, vergers et prairies	<p>Potager</p> <p>Rue de la Libération du 20 août 1944</p> <p>Parcelle 3</p>	
P2 028	Potagers, vergers et prairies	<p>Potager</p> <p>Chemin de la Belle Idée</p> <p>Parcelle 494</p>	
P2 029	Potagers, vergers et prairies	<p>Potager</p> <p>Route de Soissons</p> <p>Parcelles 8-141</p>	
P2 030	Potagers, vergers et prairies	<p>Verger</p> <p>7 bis rue Tronchet</p> <p>Parcelles 621-622</p>	




P2 031	Potagers, vergers et prairies	Verger 87 rue Demoustier Parcelles 723-298	
P2 032	Potagers, vergers et prairies	Verger 130 rue Demoustier Parcelle 33	

**P3 – ALIGNEMENT D'ARBRES**





P3 056	Alignement d'arbres	rue Saint Benoit	
P3 057	Alignement d'arbres	Stade Germain Thibaut - rue Alfred Juneaux	

P3 058	Alignement d'arbres	Route de Compiègne	
P3 059	Alignement d'arbres	Avenue de Compiègne	
P3 060	Alignement d'arbres	rue Jean Goujon - rue de l'Épinette	
P3 061	Alignement d'arbres	avenue de la Ferté Milon	

P3 062	Alignement d'arbres	Stade Germain Thibaut - rue Alfred Juneaux	
P3 063	Alignement d'arbres	Route de Compiègne	
P3 064	Alignement d'arbres	Avenue de Compiègne	
P3 065	Alignement d'arbres	rue Jean Goujon - rue de l'Epinette	



<p>P3 066</p>	<p>Alignement d'arbres</p>	<p>rue du Meneur de Loups</p>	
<p>P3 067</p>	<p>Alignement d'arbres</p>	<p>rue du Meneur de Loups</p>	
<p>P3 068</p>	<p>Alignement d'arbres</p>	<p>rue de la Pléiade</p>	


P3 069	Alignement d'arbres	rue du Meneur de Loups	
P3 070	Alignement d'arbres	rue du Meneur de Loups	
P3 071	Alignement d'arbres	rue du Cerf	
P3 072	Alignement d'arbres	rue du Cerf	

P3 073	Alignement d'arbres	rue du Cerf	
P3 074	Alignement d'arbres	rue du Cerf 3 arbres le long d'un espace de stationnement Parcelles 428—429-430	
P3 075	Alignement d'arbres	avenue de la Ferté Milon	
P3 076	Alignement d'arbres	avenue de la Ferté Milon	



P3 077	Alignement d'arbres	avenue de la Ferté Milon	
P3 078	Alignement d'arbres	Route de Compiègne	
P3 079	Alignement d'arbres	Route de Compiègne	
P3 080	Alignement d'arbres	Route de Compiègne	

P3 081	Alignement d'arbres	avenue de Saint Nicolas	
P3 082	Alignement d'arbres	avenue de Saint Nicolas	
P3 083	Alignement d'arbres	route des Vivrières	
P3 084	Alignement d'arbres	Alignement d'arbres encadrant les terrains de sport rue Nino Mascitti	

P3 085	Alignement d'arbres	Porte Blanche	
P3 086	Alignement d'arbres	route de Dampleux	
P3 087	Alignement d'arbres	avenue Paul Doumer	



**P3 – ALIGNEMENT D'ARBRES**




P3 088	Alignement d'arbres	avenue des Roches	
P3 089	Alignement d'arbres	avenue des Roches	
P3 090	Alignement d'arbres	avenue des Roches	
P3 091	Alignement d'arbres	avenue des Roches	

P3 092	Alignement d'arbres	Porte blanche	
P3 093	Alignement d'arbres	rue de Plaisance	
P3 094	Alignement d'arbres	rue de Plaisance	
P3 095	Alignement d'arbres	rue de Plaisance	

P5 - ARBRES

P5 133	Arbre isolé	Arbre à préserver 10 rue Anne de Pisseleu Parcelle 23	
P5 134	Arbre isolé	Conifère Arbre à préserver Impasse de la Briqueterie Parcelle 296	
P5 135	Arbre isolé	Arbre à préserver Impasse du Marchois- Avenue de La- Ferté-Milon Parcelle 64	
P5 136	Arbre isolé	Arbre à préserver Impasse de la Montée Gelée Parcelle 445	



P5 137	Arbre isolé	Araucaria Arbre à préserver 84 rue Demoustier Parcelle 380	
P5 138	Arbre isolé	Cèdre Arbre à préserver 9 rue du Presbytère Parcelle 208	
P5 139	Arbre isolé	Arbre à préserver Avenue de La-Ferté-Milon Parcelle 345	
P5 140	Arbre isolé	Ginkgo Arbre à préserver Rue des Frères Dreyfus	
P5 141	Arbre isolé	Arbre à préserver Rue des Frères Dreyfus	
P5 142	Arbre isolé	Arbre à préserver Rue des Frères Dreyfus	




P5 143	Arbre isolé	Arbre à préserver 1 rue Carnot Parcelle 145	
P5 144	Arbre isolé	Arbre à préserver 8 avenue de la Gare Parcelle 220	
P5 145	Arbre isolé	Arbre à préserver Avenue de la Gare Parcelle 343	

P5 146	Arbre isolé	Arbre à préserver 84-86 rue Demoustier Parcelle 69	
P5 147	Arbre isolé	Arbre à préserver 88 rue Demoustier Parcelle 73	
P5 148	Arbre isolé	Arbre à préserver 10 avenue de Barlemont	
P5 149	Arbre isolé	Arbre à préserver 10 avenue de Barlemont	






P5 150	Arbre isolé	Arbre à préserver Parcelle 82	
P5 151	Arbre isolé	Arbre à préserver Parcelle 496	
P5 152	Arbre isolé	Arbre à préserver 10 rue beauséjour Parcelle 363	
P5 153	Arbre isolé	Arbre à préserver 8 rue Beauséjour Parcelle 441	
P5 154	Arbre isolé	Arbre à préserver 16 rue du Presbytère Parcelle 160	




P5 155	Arbre isolé	Arbre à préserver Parking – rue Alfred Juneaux Parcelle 301	
P5 153	Arbre isolé	Arbre à préserver 8 rue Beauséjour Parcelle 441	
P5 154	Arbre isolé	Arbre à préserver 16 rue du Presbytère Parcelle 160	
P5 155	Arbre isolé	Arbre à préserver Parking – rue Alfred Juneaux Parcelle 301	

P5 156	Arbre isolé	<p>Pin</p> <p>Arbre à préserver</p> <p>Parking – rue Alfred Juneaux</p> <p>Parcelle 212</p>	
P5 157	Arbre isolé	<p>Arbre à préserver</p> <p>2 rue Alfred Juneaux</p>	
P5 158	Arbre isolé	<p>Arbre à préserver</p> <p>Rue du Général Leclerc</p> <p>Parcelle 227</p>	



P5 159	Arbre isolé	Arbre à préserver 6 rue de la Pléiade Parcelle 102	
P5 160	Arbre isolé	Arbre à préserver 1 rue Alfred Juneaux Parcelle 25	
P5 161	Arbre isolé	Arbre à préserver 3 rue François 1 <sup>er</sup> Parcelle 53	

P5 162	Arbre isolé	Arbre à préserver Entre 10 et 14 rue François 1 <sup>er</sup> Parcelle 1564	
P5 163	Arbre isolé	Arbre à préserver 17 rue Pelet Otto Parcelle 280	
P5 164	Arbre isolé	Arbre à préserver 5 rue Pelet Otto Parcelle 187	

P5 165	Arbre isolé	Arbre à préserver 10 rue Anne de Pisseleu Parcelle 23	
P5 160	Arbre isolé	Arbre à préserver 1 rue Alfred Juneaux Parcelle 25	
P5 161	Arbre isolé	Arbre à préserver 3 rue François 1 <sup>er</sup> Parcelle 53	



P5 162	Arbre isolé	Arbre à préserver Entre 10 et 14 rue François 1 <sup>er</sup> Parcelle 1564	
P5 163	Arbre isolé	Arbre à préserver 17 rue Pelet Otto Parcelle 280	
P5 164	Arbre isolé	Arbre à préserver 5 rue Pelet Otto Parcelle 187	

**V – VUES REMARQUABLES**


V 050	Vue remarquable	Vue vers la forêt Orientation est Au niveau de la parcelle 107	
V 052	Vue remarquable	Vue en hauteur vers grands paysages agricoles et boisements Orientation sud-ouest Au niveau de la parcelle 206	

V 053	Vue remarquable	Vue vers les boisement Orientation ouest Au niveau de la parcelle 132	
V 054	Vue remarquable	Cône de vue vers paysages ouverts Orientation sud-ouest Au niveau de la parcelle 102	
V 055	Vue remarquable	Cône de vue vers le silo Orientation ouest Au niveau de la parcelle 55	
V 056	Vue remarquable	Cône de vue par le chemin royal donnant sur la forêt Orientation sud-nord Au niveau de la parcelle 49	
V 057	Vue remarquable	Vue vers le moulin Orientation ouest Au niveau de la parcelle 102	
V 058	Vue remarquable	Vue vers le centre-ville Orientation ouest (nord légèrement) Au niveau de la parcelle 445	
V 059	Vue remarquable	Vue sur le prieuré Saint-Georges - Saint-Rémy Orientation ouest (nord légèrement) Au niveau de la parcelle 445	



## 1.43. Villers-Hélon

N°	NOM ET LOCALISATION	IDENTIFICATION ET DESCRIPTION	PHOTOS ET EXTRAIT CADASTRAL
<b>P1 – GRANDS PARCS, DOMAINES ET ESPACES PUBLICS</b>			
P1 140	Grands parcs, domaines et espaces publics	Parc arboré Parcelle 224	

<b>P5 - ARBRES</b>			
P5 180	Arbre isolé	Arbre à préserver Platane Au croisement de la rue du château et de la rue de l'Eglise	

## 1.44. Vivrières

### P1 – GRANDS PARCS, DOMAINES ET ESPACES PUBLICS

P1 141	Grands parcs, domaines et espaces publics	Jardin du Château de Mazancourt Parcelles 68-67-65-66-71-64-105-72-61-104-59-108-107-58-106	
-----------	---	--	--

### P5 - ARBRES

P5 166	Arbre isolé	Marronniers/tilleuls Place de l'église Arbre à préserver	
P5 167	Arbre isolé	Marronniers/tilleuls Place de l'église Arbre à préserver	
P5 168	Arbre isolé	Marronniers/tilleuls Place de l'église Arbre à préserver	
P5 169	Arbre isolé	Marronniers/tilleuls Place de l'église Arbre à préserver	
P5 170	Arbre isolé	Marronniers/tilleuls Place de l'église Arbre à préserver	
P5 171	Arbre isolé	Marronniers/tilleuls Place de l'église Arbre à préserver	
P5 172	Arbre isolé	Marronniers/tilleuls Place de l'église Arbre à préserver	
P5 173	Arbre isolé	Marronniers/tilleuls Place de l'église Arbre à préserver	
P5 174	Arbre isolé	Marronniers/tilleuls Place de l'église Arbre à préserver	
P5 175	Arbre isolé	Maronnier Route de Vic-sur-Aisne Parcelle 15	

P5 176	Arbre isolé	Tilleul Au-dessous de Longavesne Parcelle 38	
P5 177	Arbre isolé	Maronnier Route de Vic-sur-Aisne Parcelle 15	
P5 178	Arbre isolé	Maronnier Route de Vic-sur-Aisne Parcelle 15	
P5 179	Arbre isolé	Maronnier Route de Vic-sur-Aisne Parcelle 15	

#### V – CONES DE VUE

V 063	Vue remarquable	Cône de vue sur le village à préserver Orientation est Au niveau de la parcelle 6	
V 064	Vue remarquable	Cône de vue sur espaces boisés et de culture Orientation sud Au niveau de la parcelle 55	
V 065	Vue remarquable	Vue sur paysages agricoles et sur la partie sud du village Orientation nord Au niveau de la parcelle 86	