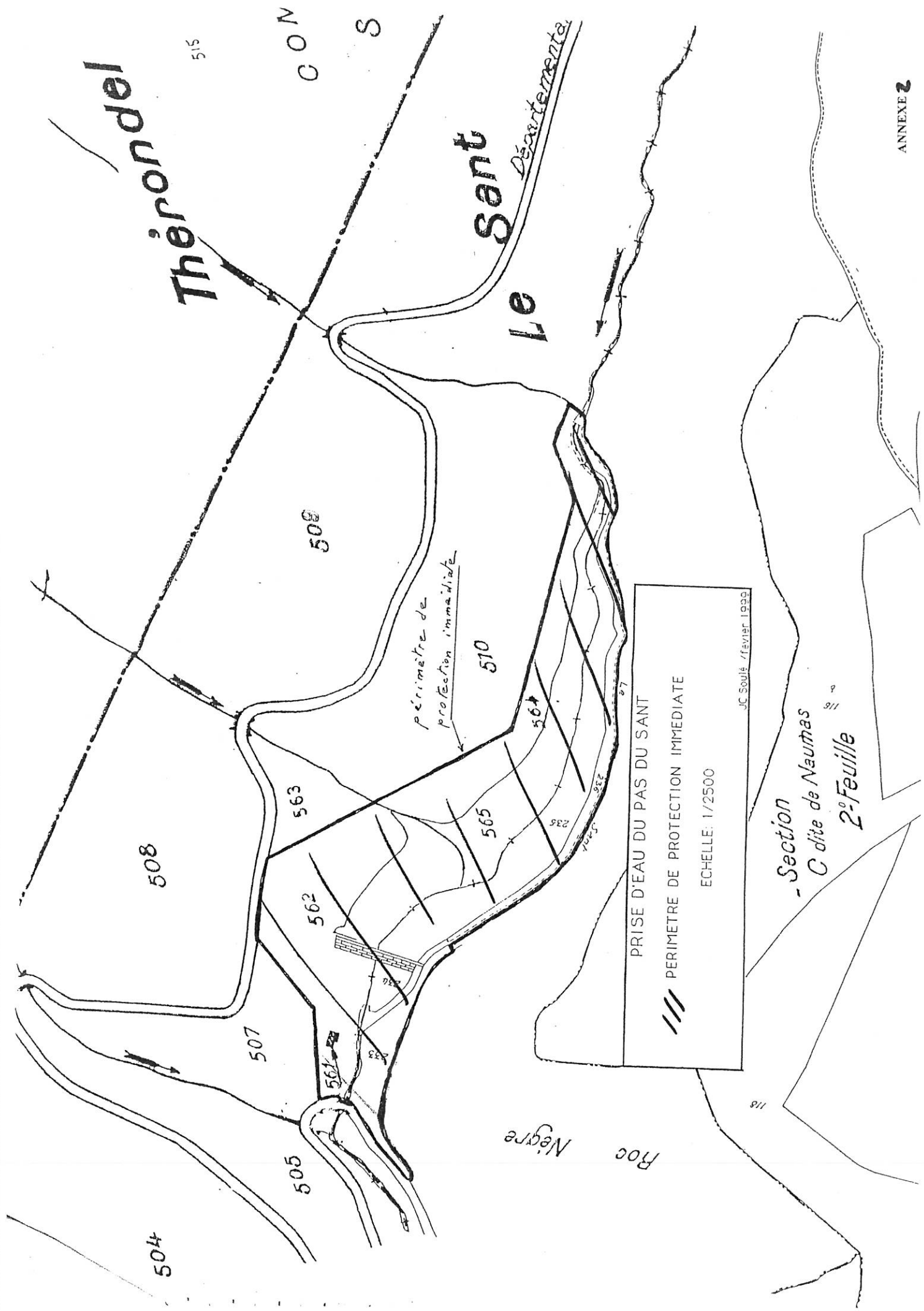


REFERENCES		DESIGNATION DES TRAVAUX PERIMETRE IMMEDIAT Point d'eau : 'Bge du Pas du Sant'					COMMUNE : MASSAGUEL		
N° du terrier	Lieu-dit	INDICATIONS CADASTRALES			Date et mode d'acquisition	PROPRIETAIRES		SURFACES	
		Section et N° cadas.	Nature	Surface		Etat civil	Date et lieu de naissance	Surface à acquérir	Surface restant au propriétaire
400019	Roc Nègre	C 233	Sol	28a40ca	Antérieur à 1956.	Propriétaire 1 - Syndicat intercommunal du Sant Mairie de Puylaurens 81700 PUYLAURENS		28a40ca	
400019	Roc Nègre	C 234	Sol	16a40ca	Antérieur à 1956.	idem C233	idem C233	16a40ca	
400019	Roc Nègre	C 235	Sol	91a10ca	Antérieur à 1956.	idem C234	idem C234	91a10ca	
400019	Roc Nègre	C 236	Sol	31a20ca	Antérieur à 1956.	idem C235	idem C235	31a20ca	

Page : 1/1

ANNEXE 1

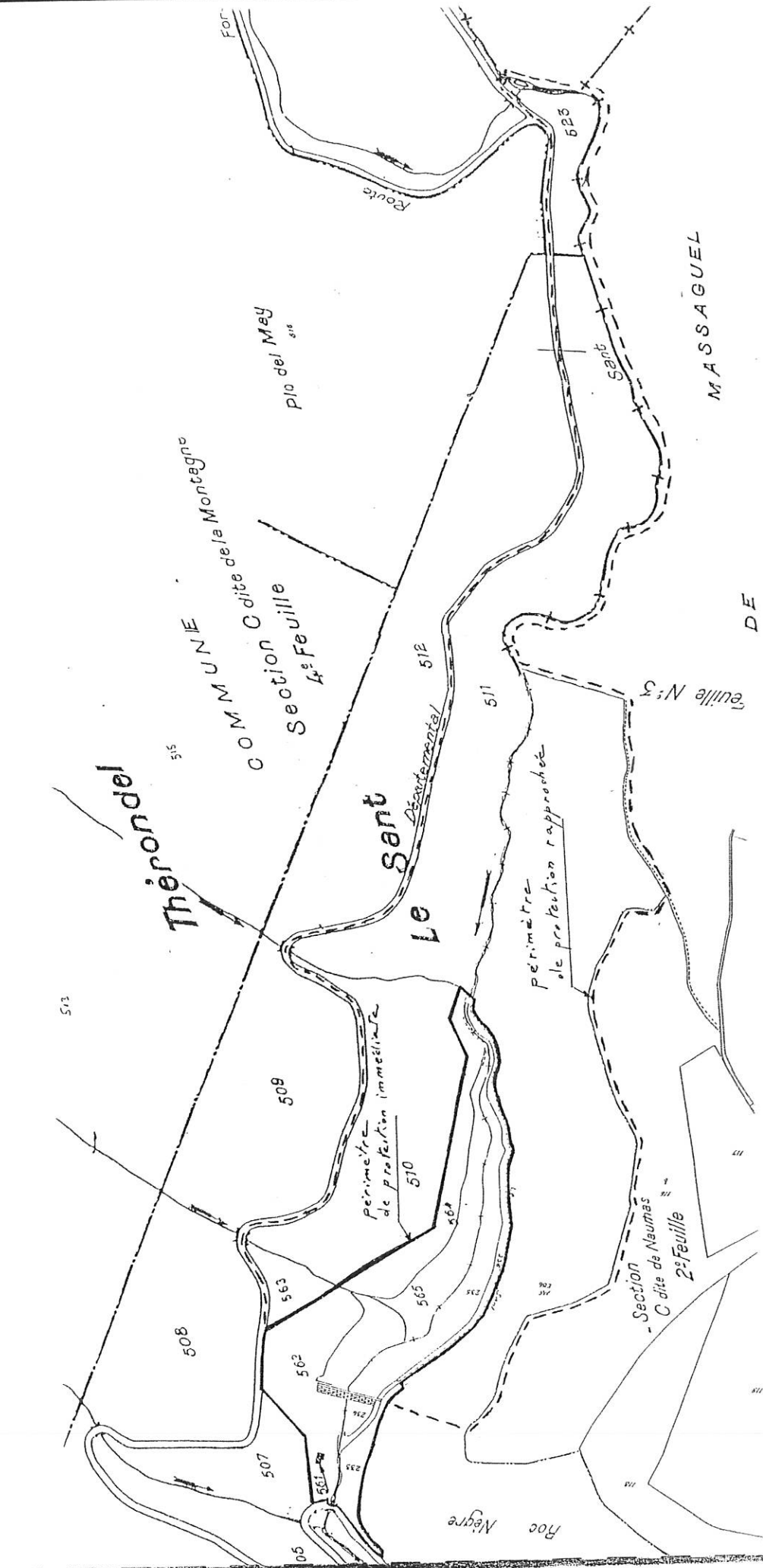


- Section
- C dite de Naumas
2° Feuille

REFERENCES		DESIGNATION DES TRAVAUX PERIMETRE RAPPROCHE Point d'eau : 'Bgge du Pas du Sant'					COMMUNE : MASSAGUEL		
N° du cuvier	Lieu-dit	INDICATIONS CADASTRALES			Date et mode d'acquisition	Etat civil	PROPRIETAIRES		
		Section et N° cadas.	Nature	Surface			Date et lieu de naissance	Surface soumise à servitudes	Surface libre de servitudes
0001 1°	Roe Nègre	C. 286	au résine	18ha 11a 06c	Antérieur à 1956.	Propriétaire Succ. 1 - M. JULIEN EMILE Charles Epoux de BENVENUTO 139, rue du Gazel 81100 CASTRES	Né le 03/01/1911 à Roquecourbe	9ha 58a	8ha 53a 96c

REFERENCES		DESIGNATION DES TRAVAUX					COMMUNE : VERDALLE	
N° du dossier		PERIMETRE IMMEDIAT Point d'eau : 'Bge du Pas du Sant'						
		INDICATIONS CADASTRALES			Date et mode d'acquisition	PROPRIETAIRES		SURFACES
		Lieu-dit	Section et N° cadas.	Nature		Etat civil	Date et lien de naissance	
+00025' Le Sant			C 562	Pièce d'en	Antérieur à 1956.	Propriétaire 1 - SIEAP du Pas du Sant Mairie de Puylaurens 81700 PUYLAURENS		Surface à acquérir
								1ha26a20ca
+00025' Le Sant			C 564	Eau	Antérieur à 1956.	idem C562	idem C562	78a50ca
+00025' Le Sant			C 565	Eau	Antérieur à 1956.	idem C564	idem C564	1ha24a

REFERENCES		DESIGNATION DES TRAVAUX PERIMETRE RAPPROCHE Point d'eau : 'Bge du Pas du Sant'					COMMUNE : VERDALLE		
N° du terrier	Lieu-dit	INDICATIONS CADASTRALES			Date et mode d'acquisition	Etat civil	PROPRIETAIRES		
		Section et N° cadas.	Nature	Surface			Date et lieu de naissance	Surface soumise à servitudes	Surface libre de servitudes
400049	Le Sant	C 510	taie feuil	3ha86a	Antérieur à 1956.	Propriétaire 1 - Ministère de l'Agriculture et de la pêche Office Nationale des Forêts 5, rue Christian d'Espic 81100 CASTRES		3ha86a	
400049	Le Sant	C 511	taie feuil	7ha02a	Antérieur à 1956.	idem C510	idem C510	7ha02a	
400049	Mourrat Mufut	C 523	taie feuil	74a	Antérieur à 1956.	idem C511	idem C511	74a	
400049	Le Sant	C 563	taie feuil	40a50ca	Antérieur à 1956.	idem C523	idem C523	40a50ca	



PRISE D'EAU DU PAS DU SANT

PERIMETRE DE PROTECTION RAPPROCHEE

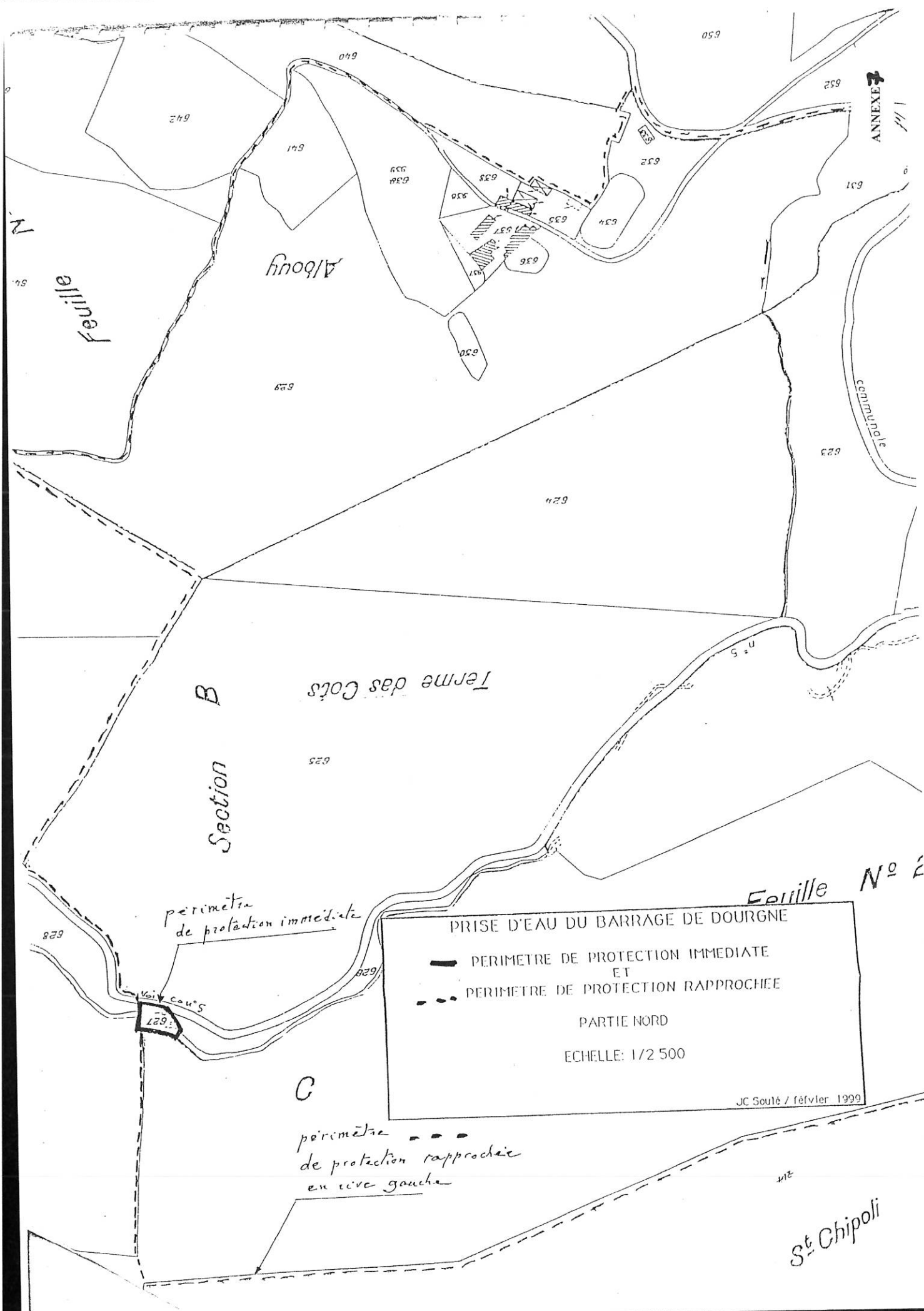
ECHELLE: 1/1500

J.C. Soulié / février 1995

J CSoulé / février 1999



REFERENCES		DESIGNATION DES TRAVAUX PERIMETRE IMMEDIAT Point d'eau : 'Bge de DOURGNE'					COMMUNE : DOURGNE	
N° du rier	Lieu-dit	INDICATIONS CADASTRALES			Date et mode d'acquisition	PROPRIETAIRES		SURFACES
		Section et N° cadas.	Nature	Surface		Etat civil	Date et lieu de naissance	
0007	Terme des Cots	13 627	Pièce d'en	2a60ca	Antérieur à 1956.	Propriétaire 1 - Commune de Dourgne Mairie de Dourgne 81110 DOURGNE		Surface à acquérir
								Surface restant au propriétaire



DESIGNATION DES TRAVAUX PERIMETRE RAPPROCHE Point d'eau : 'Bge de DOURGNE'										COMMUNE : DOURGNE	
REFERENCES		INDICATIONS CADASTRALES					PROPRIETAIRES		SURFACES		
N° du terrier	Lieu-dit	Section et N° cadas.	Nature	Surface	Date et mode d'acquisition	Etat civil	Date et lieu de naissance	Surface soumise à servitudes	Surface libre de servitudes		
400007	Travers de Bessard	B 618	Friche	13ha40a50ca	Antérieur à 1956.	Propriétaire 1 - Commune de Dourgne Mairie de Dourgne 81110 DOURGNE		13ha40a50ca			
						idem B618	idem B618	10a			
400007	Travers de Bessard	B 621	Friche	10a	Antérieur à 1956.	idem B621	idem B621	1ha07a50ca			
400007	Travers de Bessard	B 622	villis siml	1ha07a50ca	Antérieur à 1956.	idem B622	idem B622	2ha30a			
400007	Travers de Bessard	B 623	Friche	2ha30a	Antérieur à 1956.	idem B623	idem B623	5ha90a24ca			
400007	Terme das Cots	B 624	Friche	5ha90a24ca	Antérieur à 1956.	idem B624	idem B624	11ha72a50ca			
400007	Terme das Cots	B 625	villis siml	11ha72a50ca	Antérieur à 1956.	idem B625	idem B625	27a90ca			
400007	Terme das Cots	B 626	villis siml	27a90ca	Antérieur à 1956.	idem B626	idem B626	7ha94a96ca			
400007	Saint Chipoli	C 416	Lande	7ha94a96ca	Antérieur à 1956.						

DESIGNATION DES TRAVAUX PERIMETRE RAPPROCHE Point d'eau : 'Bge de DOURGNE'										COMMUNE : DOURGNE	
REFERENCES		INDICATIONS CADASTRALES					PROPRIETAIRES			SURFACES	
N° du terrier	Lieu-dit	Section et N° cadas.	Nature	Surface	Date et mode d'acquisition	Etat civil	Date et lieu de naissance	Surface soumise à servitudes	Surface libre de servitudes		
'400007'	Saint Chipoli	C 417	Carrière	1ha25a20ca	Antérieur à 1956.	idem C416	idem C416	1ha25a20ca			
'400007'	Saint Chipoli	C 418	Carrière	52a30ca	Antérieur à 1956.	idem C417	idem C417	52a30ca			
'400007'	Saint Chipoli	C 818	illis sim	51ha96a16ca	Antérieur à 1956.	idem C418	idem C418	26ha96a16ca	25ha		

Terrier : +00007

Page : 2/7

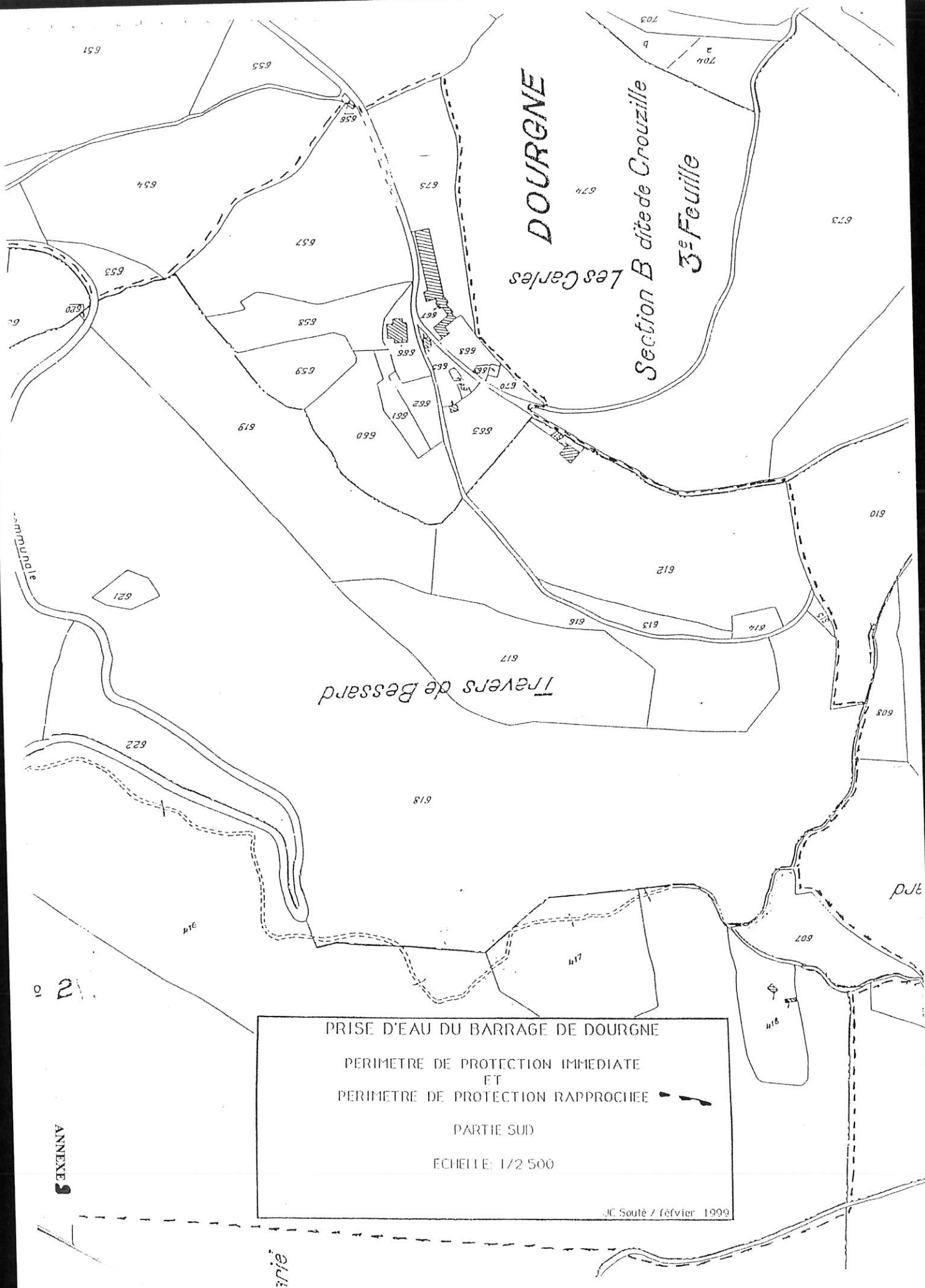
REFERENCES		DESIGNATION DES TRAVAUX					COMMUNE : DOURGNE		
Terrier : +00032		PERIMETRE RAPPROCHE							
Page : 3/7		Point d'eau : 'Bge de DOURGNE'							
N° du terrier	Lieu-dit	INDICATIONS CADASTRALES			Date et mode d'acquisition	PROPRIETAIRES		SURFACES	
		Section et N° cadas.	Nature	Surface		Etat civil	Date et lien de naissance	Surface soumise à servitudes	Surface libre de servitudes
+00032'	Albouy	B 629	Friche	9ha41a86ca	Acquisition Maître SABLAYROLLES du 20-12-1984 de la S.A.F.A.L.T Publié au bureau des Hypothèques de CASTRES le 15-02-1985, Volume 5678 n°21	Propriétaire 1 - Groupement Foncier Agricole de Tam II BP 28 92132 ISSY LES MOULINEAUX CDX		9ha41a86ca	
+00032'	Albouy	B 630	erre plant	8a30ca	idem B629	idem B629	idem B629	8a30ca	
+00032'	Albouy	B 631	Prés	79a40ca	idem B630	idem B630	idem B630	79a40ca	
+00032'	Albouy	B 632	Friche	44a75ca	idem B631	idem B631	idem B631	44a75ca	
+00032'	Albouy	B 641	ccage / P	60a10ca	idem B632	idem B632	idem B632	60a10ca	
+00032'	Albouy	B 939	Prés	1ha17a84ca	idem B641	idem B641	idem B641	1ha17a84ca	

DESIGNATION DES TRAVAUX										COMMUNE : DOURGNE	
PERIMETRE RAPPROCHE											
Point d'eau : 'Bge de DOURGNE'											
INDICATIONS CADASTRALES					PROPRIETAIRES			SURFACES			
N° du terrier	Lieu-dit	Section et N° cadas.	Nature	Surface	Date et mode d'acquisition	État civil	Date et lieu de naissance	Surface soumise à servitudes	Surface libre de servitudes		
'S00056'	Bois Bessard	B 607	Forêt résine	63a30ca	Echange Maîtres SABLAYROLLES et PILLESDES 01 et 08-10-1980 Cession par la S.A.F.A.L.T à SABY né le 22-11-1939 à concurrence de 47% et à SAUNAL née le 19-10-1943 son épouse à concurrence de 53% Publié au bureau des Hypothèques de CASTRES le 08-12-1980, Volume 4987 n°13	Propriétaire indivi 1 - M. SABY JULIEN Adrien Epoux de SAUNAL Nadine Les Carles 81110 DOURGNE	Né le 22/11/1939 à Sébrazac (12)	63a30ca			
						Propriétaire indivi 2 - Mme SAUNAL NADINE Marie-Thérèse Epouse de SABY Julien En Pech 81500 PRATVIEL	Née le 19/10/1943 à Teyssode (81)				
'S00056'	Travers de Bessard	B 611	Sol	3a70ca	idem B607	idem B607	idem B607	3a70ca			
'S00056'	Travers de Bessard	B 612	Prés	2ha56a70ca	idem B611	idem B611	idem B611	2ha56a70ca			
'S00056'	Travers de Bessard	B 613	Friche	19a	idem B612	idem B612	idem B612	19a			
'S00056'	Travers de Bessard	B 614	maillles / B	8n	idem B613	idem B613	idem B613	8a			
'S00056'	Travers de Bessard	B 615	Friche	3a80ca	idem B614	idem B614	idem B614	3a80ca			
'S00056'	Travers de Bessard	B 616	maillage / P	1ha37a20ca	idem B615	idem B615	idem B615	1ha37a20ca			
'S00056'	Travers de Bessard	B 617	Terre	1ha69a55ca	idem B616	idem B616	idem B616	1ha69a55ca			

DESIGNATION DES TRAVAUX PERIMETRE RAPPROCHE Point d'eau : 'Bgge de DOURGNE'										COMMUNE : DOURGNE	
REFERENCES		PROPRIETAIRES								SURFACES	
Terrier : S00056 Page : 5/7		INDICATIONS CADASTRALES				Date et mode d'acquisition	Etat civil	Date et lieu de naissance	Surface soumise à servitudes	Surface libre de servitudes	
N° du terrier	Lien-dit	Section et N° cadas.	Nature	Surface							
'S00056'	Travers de Bessard	B 619	Friche	2ha34a15ca	idem B617	idem B617	idem B617	idem B617	2ha34a15ca		
'S00056'	Travers de Bessard	B 620	Friche	60ca	idem B619	idem B619	idem B619	idem B619	60ca		
'S00056'	Albony	B 638	Mailles / B	14a50ca	idem B620	idem B620	idem B620	idem B620	14a50ca		
'S00056'	Les Carles	B 657	Prés	1ha70a35ca	idem B638	idem B638	idem B638	idem B638	1ha70a35ca		
'S00056'	Les Carles	B 658	bcage / P:	53a45ca	idem B657	idem B657	idem B657	idem B657	53a45ca		
'S00056'	Les Carles	B 659	bcage / P:	40a60ca	idem B658	idem B658	idem B658	idem B658	40a60ca		
'S00056'	Les Carles	B 660	Prés	80a	idem B659	idem B659	idem B659	idem B659	80a		
'S00056'	Les Carles	B 661	erre plant	12a98ca	idem B660	idem B660	idem B660	idem B660	12a98ca		
'S00056'	Les Carles	B 662	bcage / P:	13a80ca	idem B661	idem B661	idem B661	idem B661	13a80ca		
'S00056'	Les Carles	B 663	bcage / P:	32a03ca	idem B662	idem B662	idem B662	idem B662	32a03ca		
'S00056'	Les Carles	B 664	erre plant	1a85ca	idem B663	idem B663	idem B663	idem B663	1a85ca		
'S00056'	Les Carles	B 665	Sol	9a67ca	idem B664	idem B664	idem B664	idem B664	9a67ca		
'S00056'	Les Carles	B 666	Sol	15a27ca	idem B665	idem B665	idem B665	idem B665	15a27ca		

REFERENCES		DESIGNATION DES TRAVAUX										COMMUNE : DOURGNE	
		PERIMETRE RAPPROCHE											
		Point d'eau : 'Bege de DOURGNE'											
		INDICATIONS CADASTRALES				Date et mode d'acquisition		PROPRIETAIRES		SURFACES			
N° du parcelier	Lieu-dit	Section et N° cadas.	Nature	Surface				Etat civil	Date et lieu de naissance	Surface soumise à servitudes	Surface libre de servitudes		
S00056	Les Carles	B 667.	Sol	16a90ca	idem B666			idem B666	idem B666	16a90ca			
S00056	Les Carles	B 668.	ncage / P	11a25ca	idem B667			idem B667	idem B667	11a25ca			
S00056	Les Carles	B 669 .	???	67ca	idem B668			idem B668	idem B668	67ca			
S00056	Les Carles	B 670	ncage / P	4a80ca	idem B669			idem B669	idem B669	4a80ca			
S00056	Les Carles	B 675	Prés	75a50ca	idem B670			idem B670	idem B670	75a50ca			

REFERENCES		DESIGNATION DES TRAVAUX					COMMUNE : DOURGNE		
Ferrier : S00066		PERIMETRE RAPPROCHE							
Page : 7/7		Point d'eau : 'Bgge de DOURGNE'							
N° du terrier	INDICATIONS CADASTRALES			Date et mode d'acquisition	PROPRIETAIRES		SURFACES		
	Lien-dit	Section et N° cadas.	Nature	Surface	Etat civil	Date et lieu de naissance	Surface soumise à servitudes	Surface libre de servitudes	
'S00066'	Albouy	B 633	Eau	1a10ca	Acquisition Maître SABLAYROLLES du 20-12-1984 de la S.A.F.A.L.T Publié au bureau des Hypothèques de CASTRES le 15-02-1985, Volume 5678 n°20	Propriétaire 1 - M. Saby FRANCOIS Pascal Francis Albouy 81110 DOURGNE	1a10ca		
'S00066'	Albouy	B 634	Terre plant	18a70ca	idem B633	idem B633	18a70ca		
'S00066'	Albouy	B 635	Sol	15a33ca	idem B634	idem B634	15a33ca		
'S00066'	Albouy	B 636	Terre plant	6a80ca	idem B635	idem B635	6a80ca		
'S00066'	Albouy	B 637	Sol	23a14ca	idem B636	idem B636	23a14ca		
'S00066'	Albouy	B 937	Prés	4a40ca	idem B637	idem B637	4a40ca		
'S00066'	Albouy	B 938	Prés	8a06ca	idem B937	idem B937	8a06ca		



PRISE D'EAU DU BARRAGE DE D
ZONE SENSIBLE A LA POLLUT
ECHELLE: 1/25000

J CSoulé / février 1995

