



*Vu pour être annexé à la
délibération en date du 27 mars
2019*

LE PRESIDENT
Jean-Jacques DELAYE



PAYS DE CHANTONNAY
COMMUNAUTE DE COMMUNES
contact@cc-paysdechantonnay.fr
65, Av. du Gal de Gaulle
BP 98 - 85111 CHANTONNAY CEDEX
Tél. : 02 51 94 40 23 - Fax : 02 51 94 89 46















ÉLABORATION DU PLAN LOCAL D'URBANISME INTERCOMMUNAL

Pièce n°7.1.1 : CARTE DES SERVITUDES

| Prescription | Arrêt | Approbation |
|------------------|--------------|-------------|
| 16 décembre 2015 | 27 mars 2019 | |

PLUREAL
FAÇONNONS DES TERRITOIRES D'AVENIR

SYNTHÈSE DES SERVITUDES D'UTILITÉ PUBLIQUE

| | | | | | |
|---------|---|-----------------|---|---|---|
| AC1 |  | PM1 |  | T1 |  |
| AC2 |  | PT1 |  | (ligne n°526 partiellement représentée) | |
| AS1 |  | PT2 |  | T5 |  |
| captage |  | PT3 |  | T7 | non représenté |
| I3 |  | en conduite |  | | |
| I4 |  | en pleine terre |  | | |

AC1 monument historique
AC2 site inscrit et classés
AS1 protection des eaux potables et minérales
I3 gaz
I4 électricité
PM1 risque naturel et prévisible
PT1 perturbation électromag.

PT2 protection des centres radioélec. contre les obstacles
PT3 télécommunication
T1 voie ferrée
T5 dégagement aéronautique
T7 extérieur zones de dégagement aéronautiques

CONTOUR
COMMUNAUTÉ
DE COMMUNES



PRÉFET
DE LA VENDEE

Source : DRAC - ARS - GRTgaz - RTE - DDTM - TDF DO Ouest - ORANGE - SNCF réseau - DGAC Ouest - Scan 100 © IGN 2014

© DDTM de la Vendée - octobre 2016 - SUA/PU - synthèse des SUP - Communauté de Communes du Pays de Chantonnay .wor

Direction départementale des Territoires
et de la Mer de la Vendée

www.developpement-durable.gouv.fr - www.agriculture.gouv.fr