

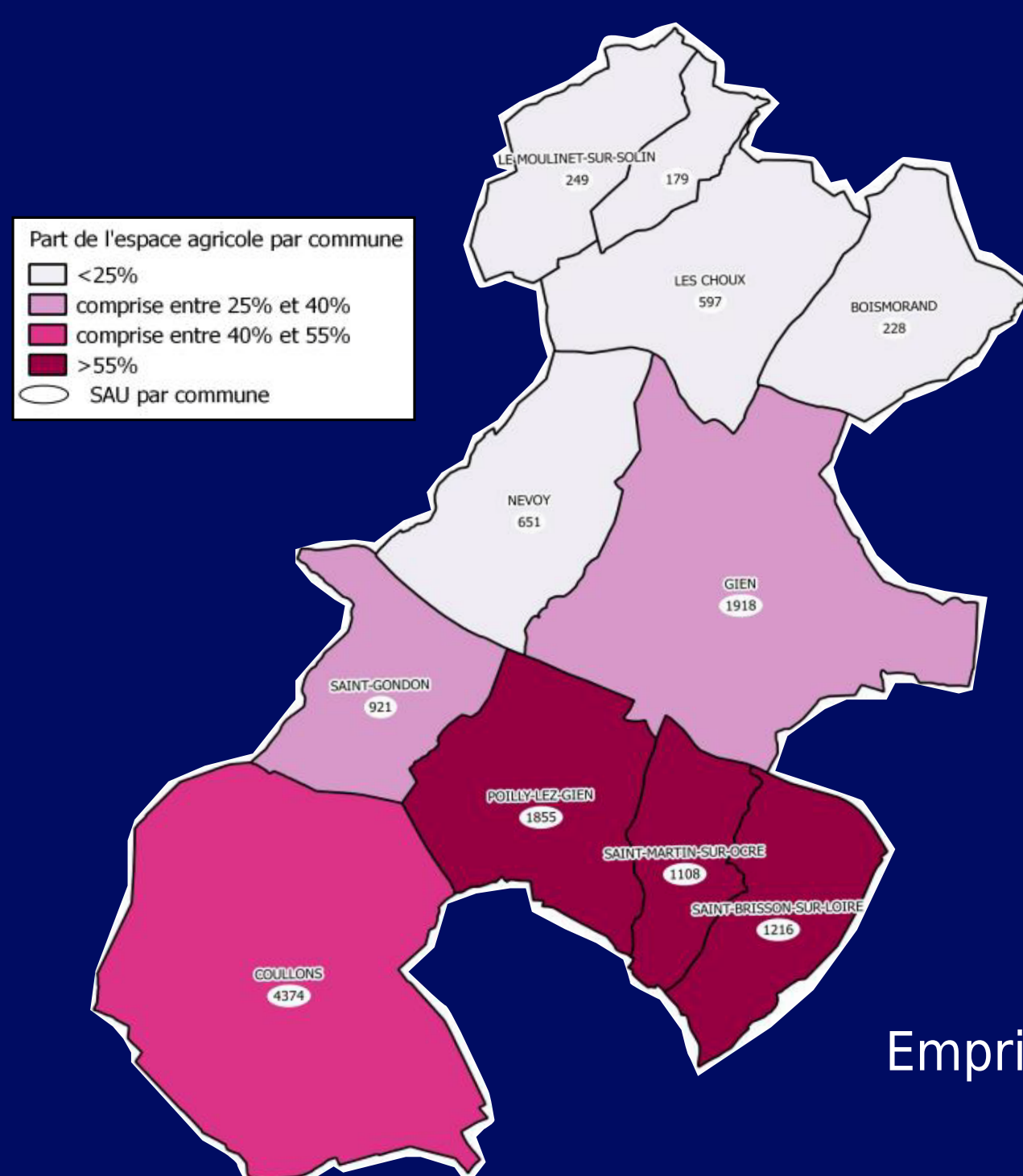
L'agriculture

Localisation des sièges d'exploitation



Une source d'emplois et une occupation du territoire importantes

Répartition de l'espace agricole dans chaque commune



Emprise agricole de 35% = 12 620 ha

Localisation de l'AOC "Coteaux du Giennois"



Paysage agricole

Ferme agricole

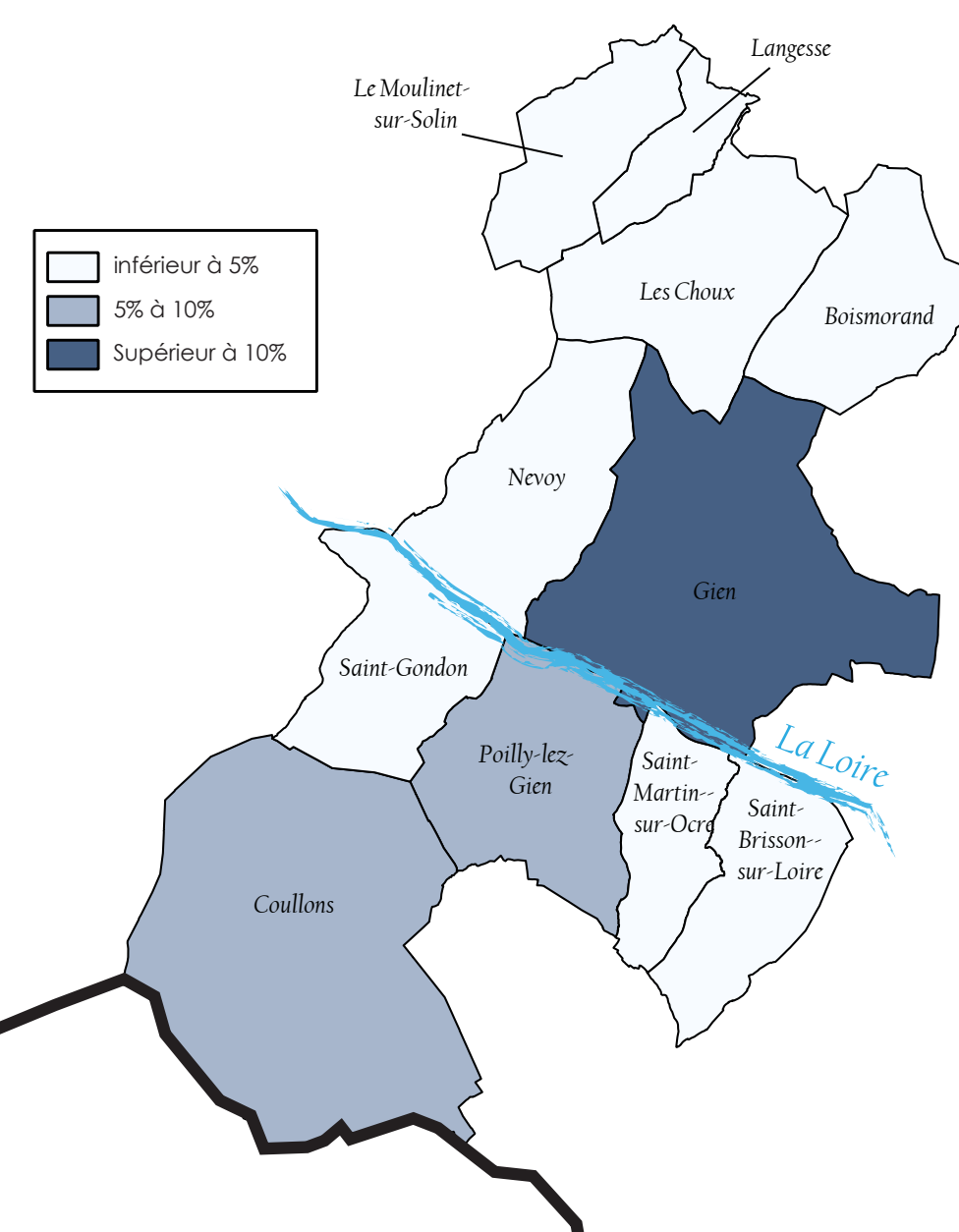


TRAVAILLER

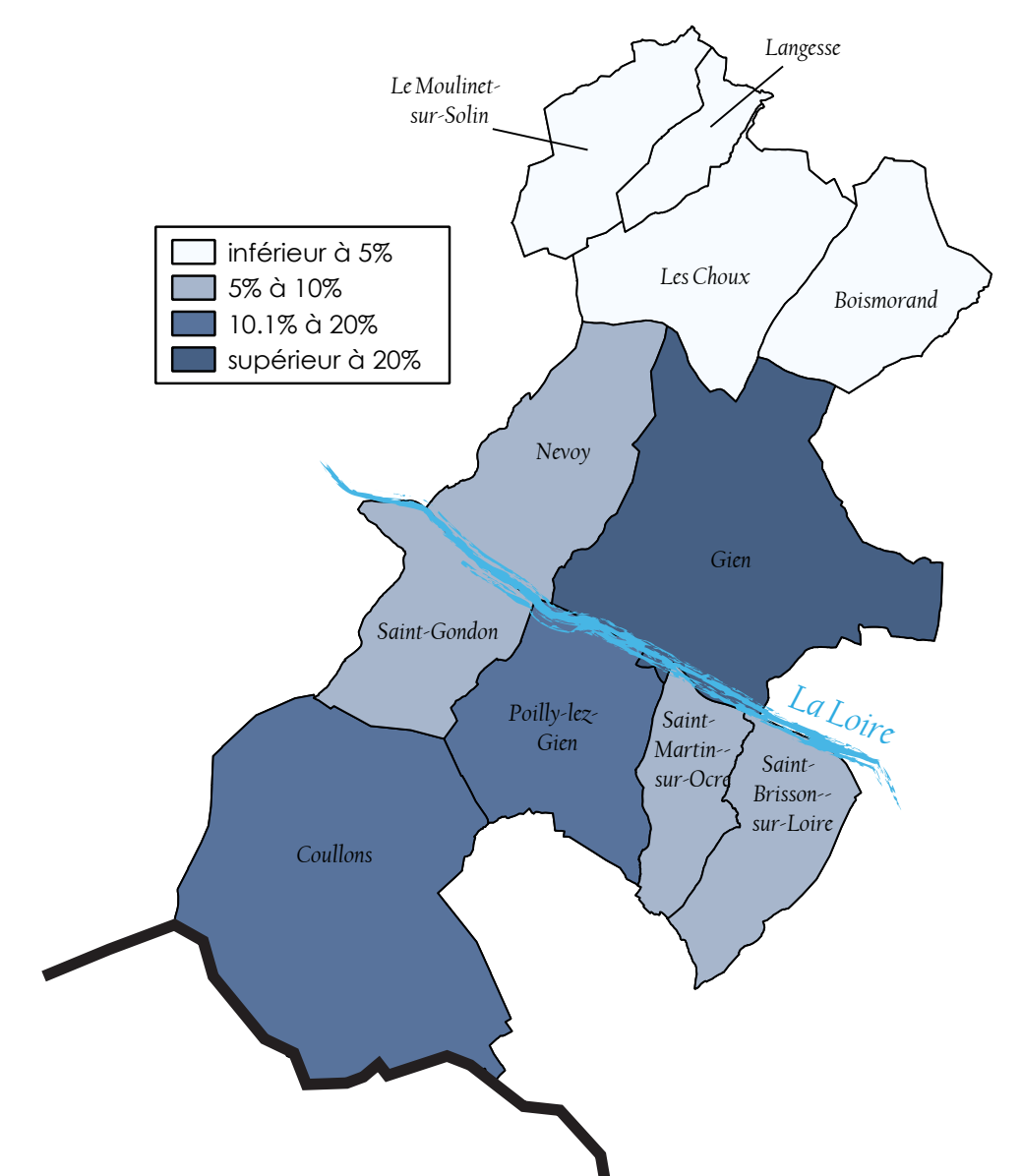
Emplois Population active

11 850 emplois pour 10 790 actifs.
Une inadéquation actifs/emplois en termes de catégories socio-professionnelles et de domaines d'activités.

Répartition du nombre d'emplois

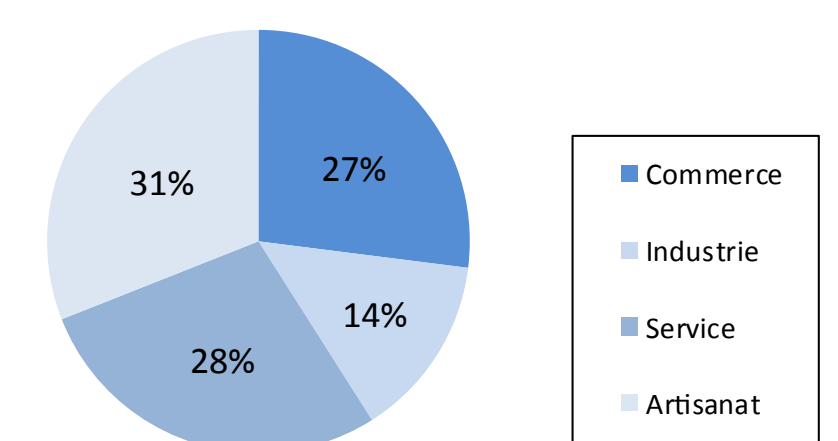
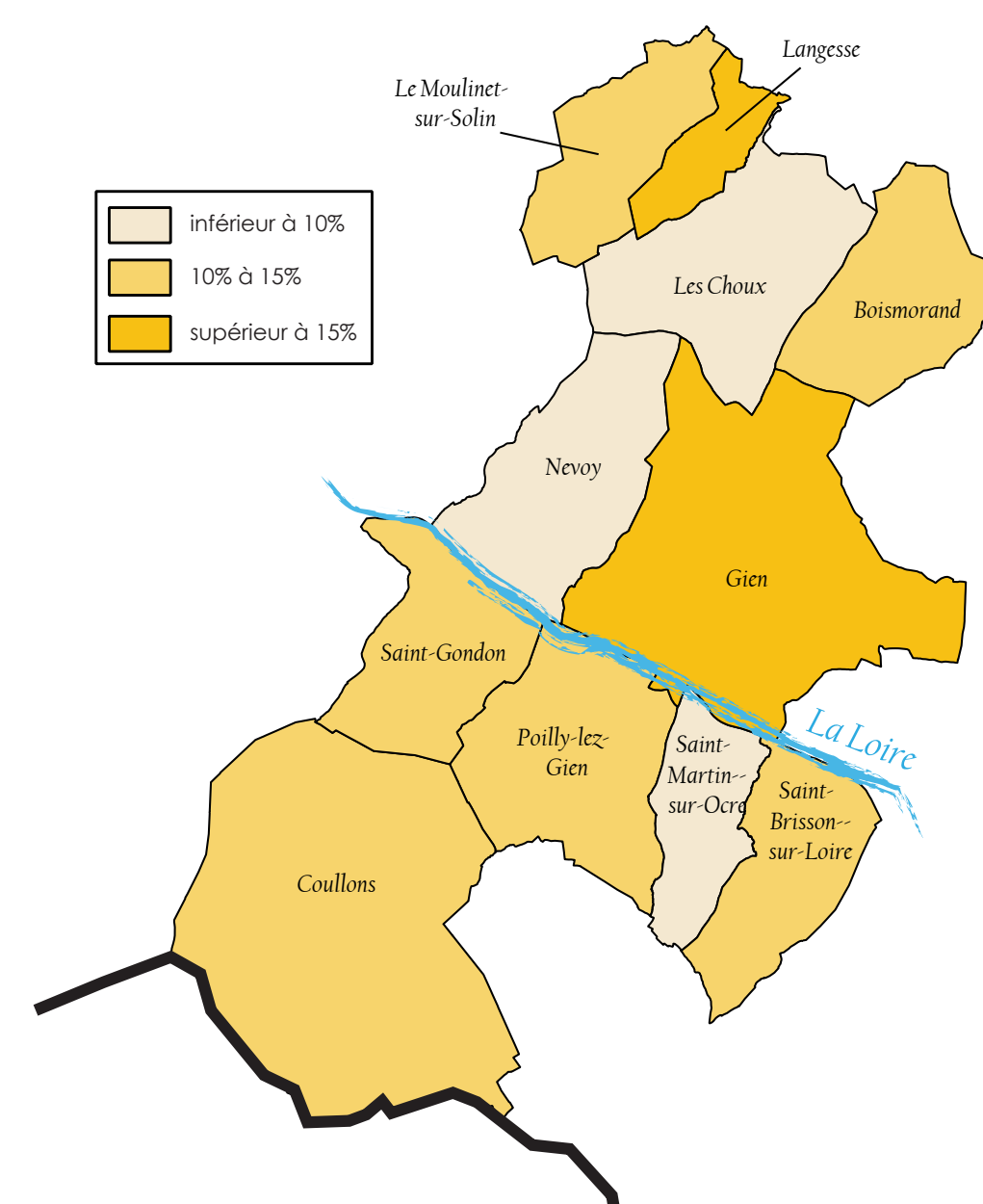


Répartition du nombre d'actifs



51% de la population active est sur Gien.
10 et 11% de la population active sur les communes de Coullons et Poilly-lez-Gien.

Taux de chômage

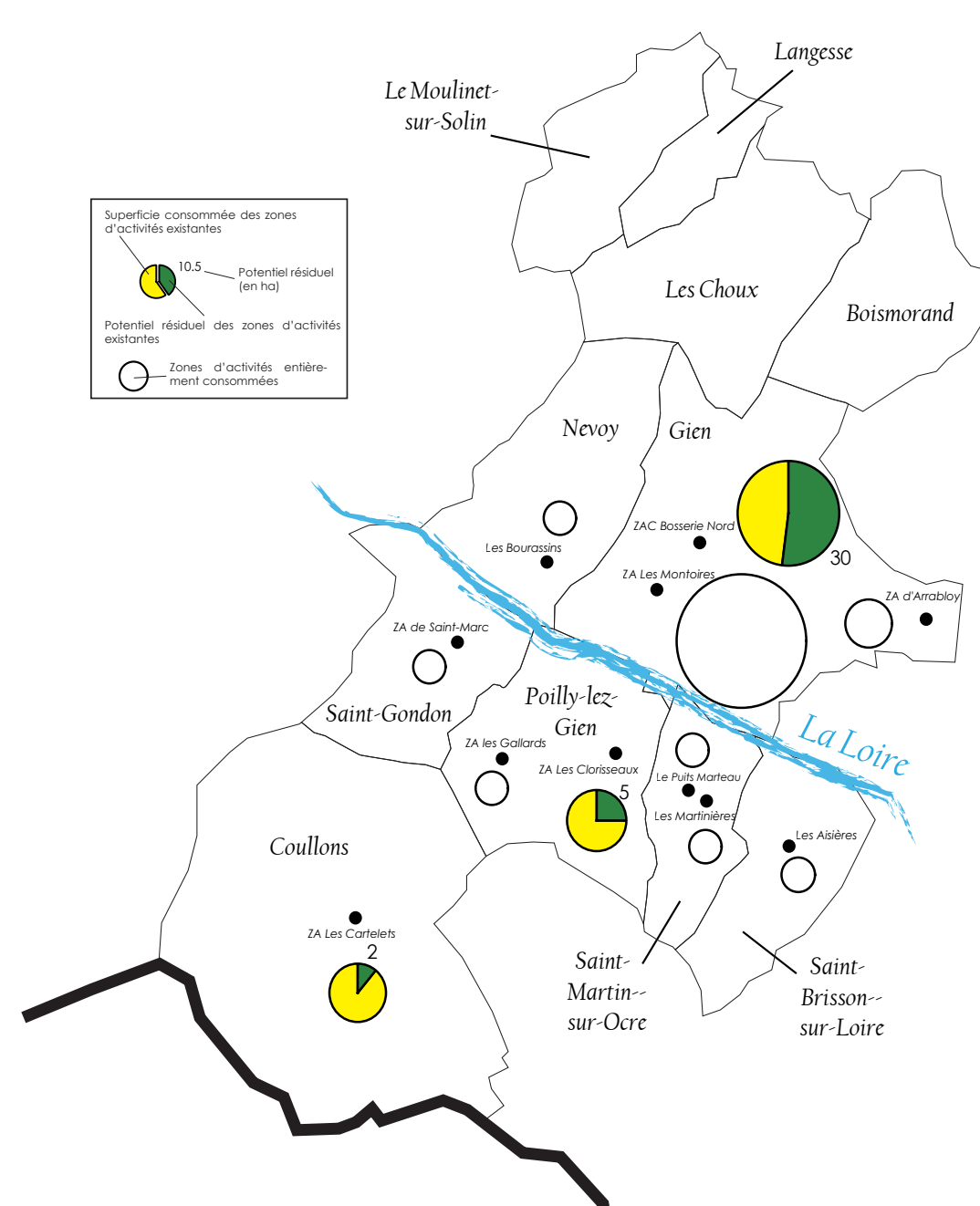


Il existe une répartition équilibrée entre les établissements de commerce, de service et d'artisanat avec une proportion avoisinant le tiers. L'industrie n'est présente qu'à hauteur de 16% des établissements alors qu'elle génère plus de 1000 emplois sur le territoire. La commune de Langesse n'accueillerait pas d'établissement classé dans la catégorie artisanat.

15% de taux de chômage (*Insee 2013*).

Les zones d'activités

Localisation des zones d'activités



Activités



Activités



Une saturation des zones d'activités artisanales.
Une forte disponibilité sur la Bosserie Nord à Gien.
Une spécialisation des zones.