


COTEC Economie, Déplacements et Equipements

Le 24 novembre 2016



I. Le profil économique du territoire

1. Les perspectives à l'échelle du Pays et du SCOT

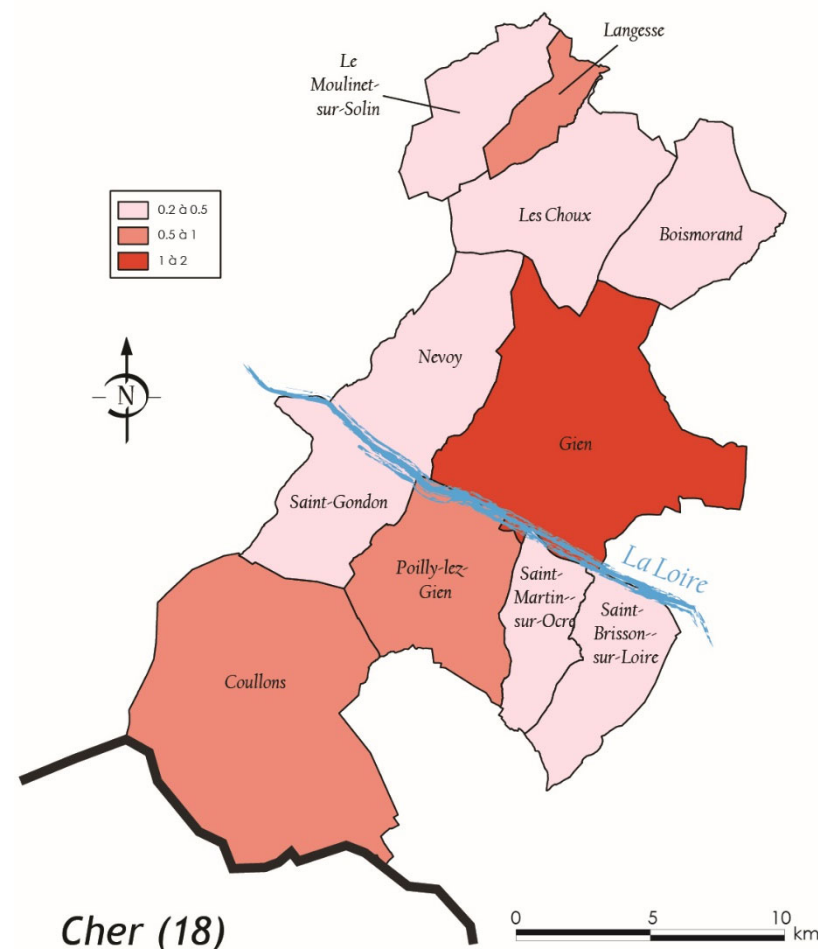
- › Le rapport entre nombre d'actifs ayant un emploi et le nombre d'emplois sur le territoire est à la baisse.
- › Une surreprésentation de l'offre d'emplois sur Gien.
- › Les liaisons domicile-travail de plus en plus longues.
- › Une inégalité spatiale de répartition des emplois qui tend à s'intensifier.
- › Une part d'industrie importante avec une faible qualification des emplois.

2. Les emplois du territoire de la CCG

a/ La concentration d'emplois

- En 2013 : 10 790 emplois au lieu de travail.
- En 2007 : 11 850 emplois au lieu de travail.
- Une baisse de -9% du nombre total d'emplois sur la CCG.
- **L'indice de concentration d'emplois sur la CCG : 1.2 (0.9 en 2007).**
- L'indice de concentration d'emplois sur le Loiret: 1.0.
- Des profils différents selon les territoires :
 - **1.9 pour Gien**, seule commune qui possède plus d'emplois que d'actifs ayant un emploi.
 - **0.7 pour Coullons et Poilly-lez-Gien.**
 - **Les autres communes possèdent un indice très faible.**

Indice de concentration d'emplois en 2013

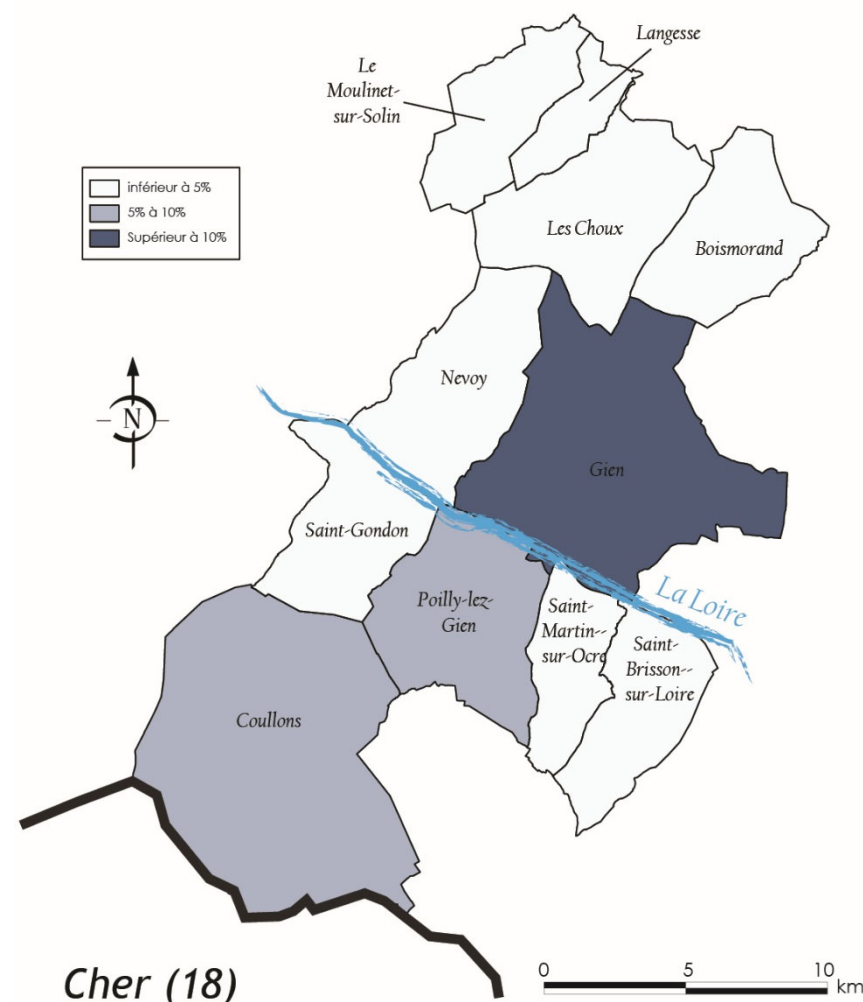


2. Les emplois du territoire de la CCG

a/ La concentration d'emplois

- 81% des emplois sont concentrés sur la commune de Gien avec 8 779 emplois.
- **Coullons et Poilly-lez-Gien accueillent respectivement 6% des emplois de la CCG (un peu moins de 700 emplois).**
- Certaines communes possèdent peu d'emplois :
 - **Langesse : 13**
 - **Le Moulinet-sur-Solin : 9**
 - **Les Choux : 48**
 - **Saint-Martin-sur-Ocre : 94** (ce qui peut interroger au regard de sa position de pôle structurant).

La répartition des emplois par rapport à la CCG



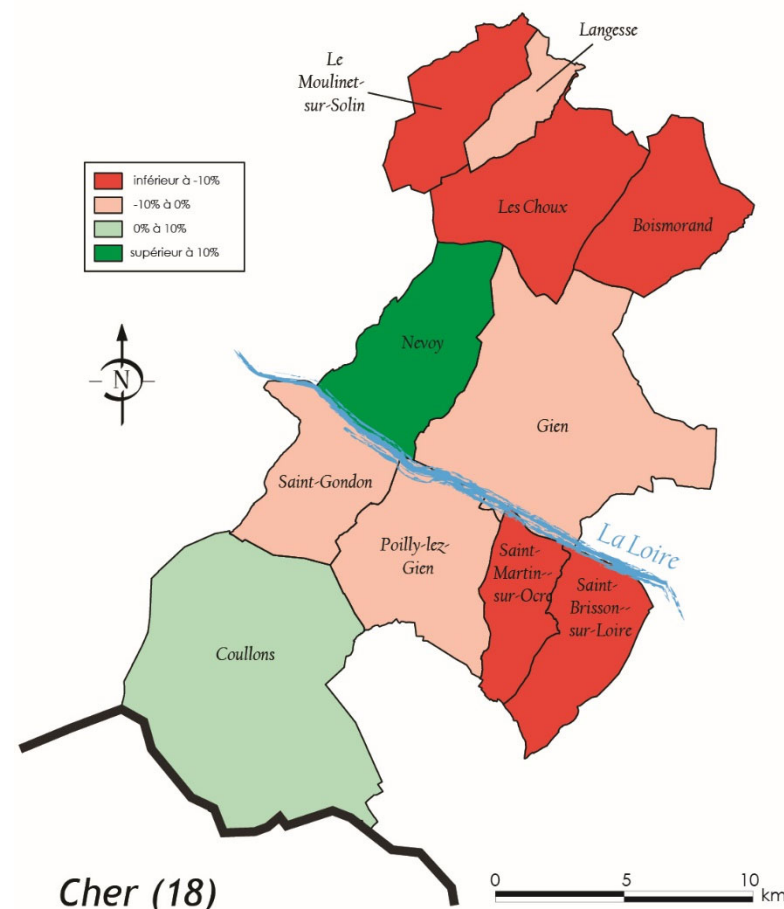
PLUi de la Communauté des Communes Giennoises

2. Les emplois du territoire de la CCG

a/ La concentration d'emplois

La variation du nombre d'emplois entre 2007 et 2013 (%)

Communes	Emplois au lieu de travail		Actifs occupés		Solde 2007-2013	
	2007	2013	2007	2013	Emplois	Actifs occupés
Boismorand	126	111	324	325	-15	1
Coullons	636	652	998	989	16	-9
Gien	9733	8779	5623	4714	-954	-909
Langesse	13	13	29	28	0	-1
Le Moulinet-sur-Solin	10	9	72	58	-1	-14
Les Choux	59	48	234	209	-11	-25
Nevoy	121	150	512	558	29	46
Poilly-lez-Gien	759	685	971	950	-74	-21
Saint-Brisson-sur-Loire	147	125	494	437	-22	-57
Saint-Gondon	135	124	452	474	-11	22
Saint-Martin-sur-Ocre	111	94	557	546	-17	-11
TOTAL CCG :	11850	10790	10266	9288	-1060	-978
Source: INSEE 2016 - RGP2013 - exploitations principales						



Des variations importantes du nombre d'emplois à expliquer : fermeture d'entreprises ?

2. Les emplois du territoire de la CDCG

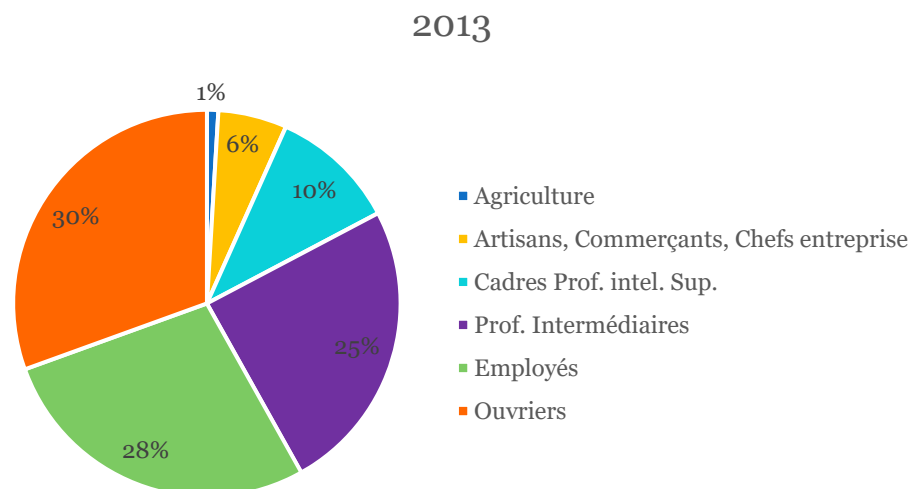
a/ La concentration d'emplois

LES MIGRATIONS PENDULAIRES DOMICILES-TRAVAIL SONT DONC IMPORTANTES AU SEIN MÊME DE LA CCG (VERS GIEN).

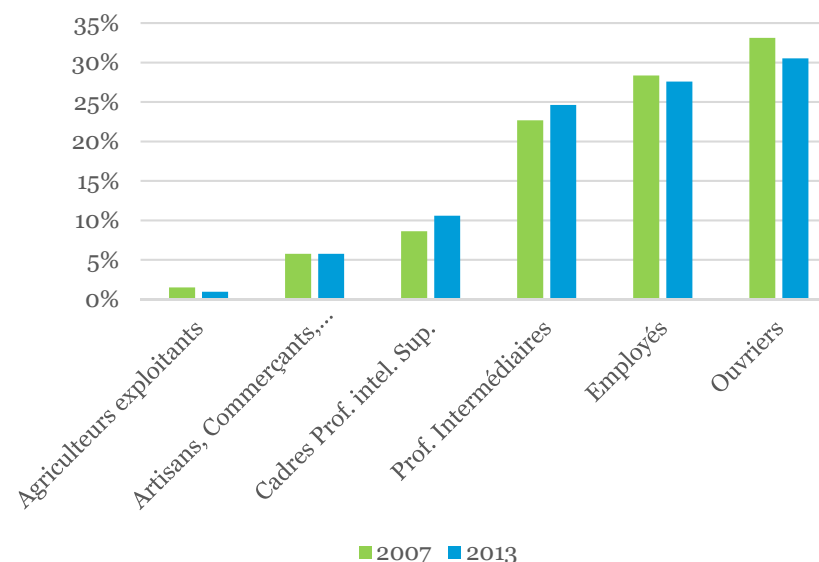
2. Les emplois du territoire de la CCG

b/ Les catégories socio-professionnelles des emplois du territoire

Répartition des catégories socio-professionnelles en 2013
sur l'ensemble de la CCG



Evolution des catégories socio-professionnelles des
emplois entre 2007 et 2013 sur l'ensemble de la CCG



- Les emplois sont principalement à destination **des ouvriers et des employés** : 58% des emplois (*en comparaison ils représentent en cumulé 40% sur le Loiret*).
- Les professions intermédiaires sont moins bien représentées qu'à l'échelle départementale : **25% pour la CCG contre 29% pour le Loiret**.
- Une **augmentation** des cadres et professions intermédiaires.
- Une **baisse** des emplois occupés par les ouvriers et employés.

2. Les emplois du territoire de la CCG

b/ Les catégories socio-professionnelles des emplois du territoire

*Evolution des catégories socio-professionnelles par commune
(%)*

Communes	Evolution 2007-2013					
	Agriculteurs exploitants	Artisans Commerçant Chefs d'entreprise	Cadres - Prof. intel. sup.	Prof. Inter- médiaires	Employés	Ouvriers
Boismorand	-100.0%	-11.1%	+50.0%	+25.0%	+18.8%	+66.7%
Coullons	-20.0%	+21.2%	+25.6%	-5.0%	-2.8%	-6.2%
Gien	-47.2%	-14.1%	+7.7%	-3.3%	-13.2%	-16.2%
Langesse	-	-100.0%	-	-	0.0%	-
Le Moulinet-sur-Solin	-	0.0%	-100.0%	-	-100.0%	-100.0%
Les Choux	-	+225.0%	-	+28.6%	-80.0%	-84.2%
Nevoy	-75.0%	+9.1%	-	+33.3%	+12.8%	+100.0%
Poilly-lez-Gien	-14.3%	-13.0%	0.0%	-12.7%	-13.7%	-34.4%
Saint-Brisson-sur-Loire	-100.0%	-6.9%	+100.0%	+16.1%	0.0%	-41.3%
Saint-Gondon	-25.0%	-16.7%	0.0%	-	+48.0%	-50.9%
Saint-Martin-sur-Ocre	-50.0%	-25.0%	+75.0%	-68.8%	-51.3%	+175.0%
TOTAL CCG :	-42.9%	-10.1%	+10.3%	-2.4%	-12.6%	-17.2%

Source: INSEE 2016 - RGP2013 - exploitation complémentaire

- Une **baisse importante des emplois d'agriculteurs (-43% sur la CCG)** avec probablement une fermeture des exploitations sur Boismorand et Saint-Brisson-sur-Loire.
- Coullons qui se démarque avec une augmentation de la catégorie « Artisans » et « Cadres ».
- Une **augmentation générale des « cadres »** sur l'ensemble de la CCG avec +10%.
- Une baisse significative du **nombre d'ouvriers et d'employés** sur la commune de Gien qui engendre une baisse globale des effectifs dans ces catégories socio-professionnelles : **respectivement -17% et -13%.**

PLUi de la Communauté des Communes Giennoises

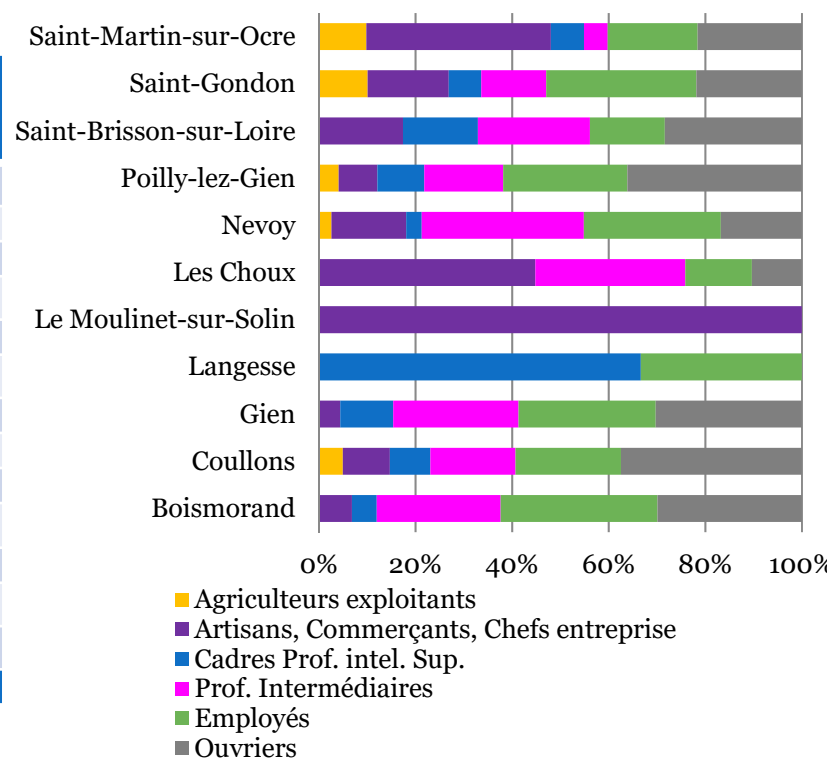
2. Les emplois du territoire de la CCG

b/ Les catégories socio-professionnelles des emplois du territoire

*Les catégories socio-professionnelles des emplois
en 2013 par commune*

Communes	Agriculteurs exploitants		Artisans Commerçant Chefs d'entreprise		Cadres - Prof. intel. sup.		Prof. Inter-médiaIRES		Employés		Ouvriers	
	2007	2013	2007	2013	2007	2013	2007	2013	2007	2013	2007	2013
Boismorand	17	0	9	8	4	6	24	30	32	38	21	35
Coullons	40	32	52	63	43	54	120	114	145	141	258	242
Gien	36	19	426	366	887	955	2334	2258	2846	2470	3143	2634
Langesse	0	0	4	0	0	8	0	0	4	4	0	0
Le Moulinet-sur-Solin	0	0	4	4	4	0	0	0	4	0	4	0
Les Choux	0	0	4	13	0	0	7	9	20	4	19	3
Nevoy	16	4	22	24	0	5	39	52	39	44	13	26
Poilly-lez-Gien	28	24	54	47	57	57	110	96	175	151	323	212
Saint-Brisson-sur-Loire	4	0	29	27	12	24	31	36	24	24	75	44
Saint-Gondon	16	12	24	20	8	8	0	16	25	37	53	26
Saint-Martin-sur-Ocre	20	10	52	39	4	7	16	5	39	19	8	22
TOTAL CCG :	177	101	680	611	1019	1124	2681	2616	3353	2932	3917	3244

Source: INSEE 2016 - RGP2013 - exploitation complémentaire



- **32% des emplois d'agriculteurs** exploitants sont situés sur **Coullons**. **Poilly-lez-Gien** et **Gien** possèdent également un pourcentage important d'emplois d'exploitants : 24% et 19% des emplois d'exploitants de la CCG.
- **Gien concentre entre 80% et 85%** des emplois des autres catégories socio-professionnelles à l'exception de l'artisanat (60%) qui est également présent sur Coullons (10%) et sur Poilly-lez-Gien (8%).

PLUi de la Communauté des Communes Giennoises

2. Les emplois du territoire de la CCG

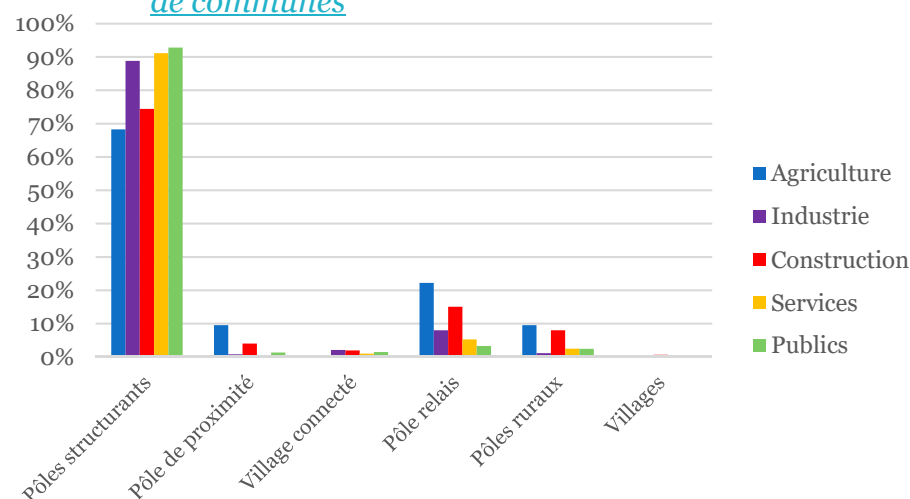
c/ Les domaines d'activités

Les domaines d'activités des emplois en 2013

Communes	AGRICULTURE		INDUSTRIE		CONSTRUCTION		SERVICE, COMMERCE ET TRANSPORT		ADM. PUBLIQUE, ENSEIGNEMENT, SANTE	
	2007	2013	2007	2013	2007	2013	2007	2013	2007	2013
Boismorand	21	0	13	10	7	17	44	64	20	26
Coullons	48	28	209	221	79	94	215	183	107	119
Gien	86	28	2769	2333	440	374	3294	2905	3082	3061
Langesse	0	0	0	0	4	0	4	8	0	4
Le Moulinet-sur-Solin	0	0	4	0	4	4	8	0	0	0
Les Choux	7	0	12	0	8	8	8	8	15	13
Nevoay	12	8	12	21	18	20	23	34	63	74
Poilly-lez-Gien	51	40	95	102	96	52	295	186	212	207
Saint-Brisson-sur-Loire	12	0	74	58	13	12	40	33	36	52
Saint-Gondon	19	12	23	21	47	25	21	13	16	48
Saint-Martin-sur-Ocre	20	10	12	0	20	19	39	46	47	27
TOTAL CCG :	276	126	3222	2767	737	625	3991	3482	3598	3631

Source: INSEE 2016 - RGP2013 - exploitation complémentaire

Répartition des domaines d'activités par structures de communes



- Les emplois liés à l'activité agricole, de façon surprenante, se retrouvent dans les pôles structurants et les pôles relais et dans une moindre mesure sur les territoires plus ruraux. Cela s'explique par la nature de l'occupation des sols (les villages sont plus boisés). Le pôle relais, Coullons, possède des terres plus propices à l'exploitation.
- Les pôles structurants concentrent l'ensemble des emplois, portés par Gien.
- La construction, portée par l'artisanat est représentée dans tous les types de territoire.
- L'industrie est essentiellement présente dans les pôles structurants.

PLUi de la Communauté des Communes Giennoises

2. Les emplois du territoire de la CCG

c/ Les domaines d'activités

L'évolution des domaines d'activités des emplois en 2013

Communes	Evolution 2007-2013				
	AGRICULTURE	INDUSTRIE	CONSTRUCTION	SERVICE, COMMERCE ET TRANSPORT	ADM. PUBLIQUE, ENSEIGNEMENTSANT E
Boismorand	-100.0%	-23.1%	+142.9%	+45.5%	+30.0%
Coullons	-41.7%	+5.7%	+19.0%	-14.9%	+11.2%
Gien	-67.4%	-15.7%	-15.0%	-11.8%	-0.7%
Langesse	-	-	-100.0%	+100.0%	-
Le Moulinet-sur-Solin	-	-100.0%	0.0%	-100.0%	-
Les Choux	-100.0%	-100.0%	0.0%	0.0%	-13.3%
Nevoy	-33.3%	+75.0%	+11.1%	+47.8%	+17.5%
Poilly-lez-Gien	-21.6%	+7.4%	-45.8%	-36.9%	-2.4%
Saint-Brisson-sur-Loire	-100.0%	-21.6%	-7.7%	-17.5%	+44.4%
Saint-Gondon	-36.8%	-8.7%	-46.8%	-38.1%	+200.0%
Saint-Martin-sur-Ocre	-50.0%	-100.0%	-5.0%	+17.9%	-42.6%
TOTAL CCG :	-54.3%	-14.2%	-15.1%	-12.8%	+0.9%

Source: INSEE 2016 - RGP2013 - exploitation complémentaire

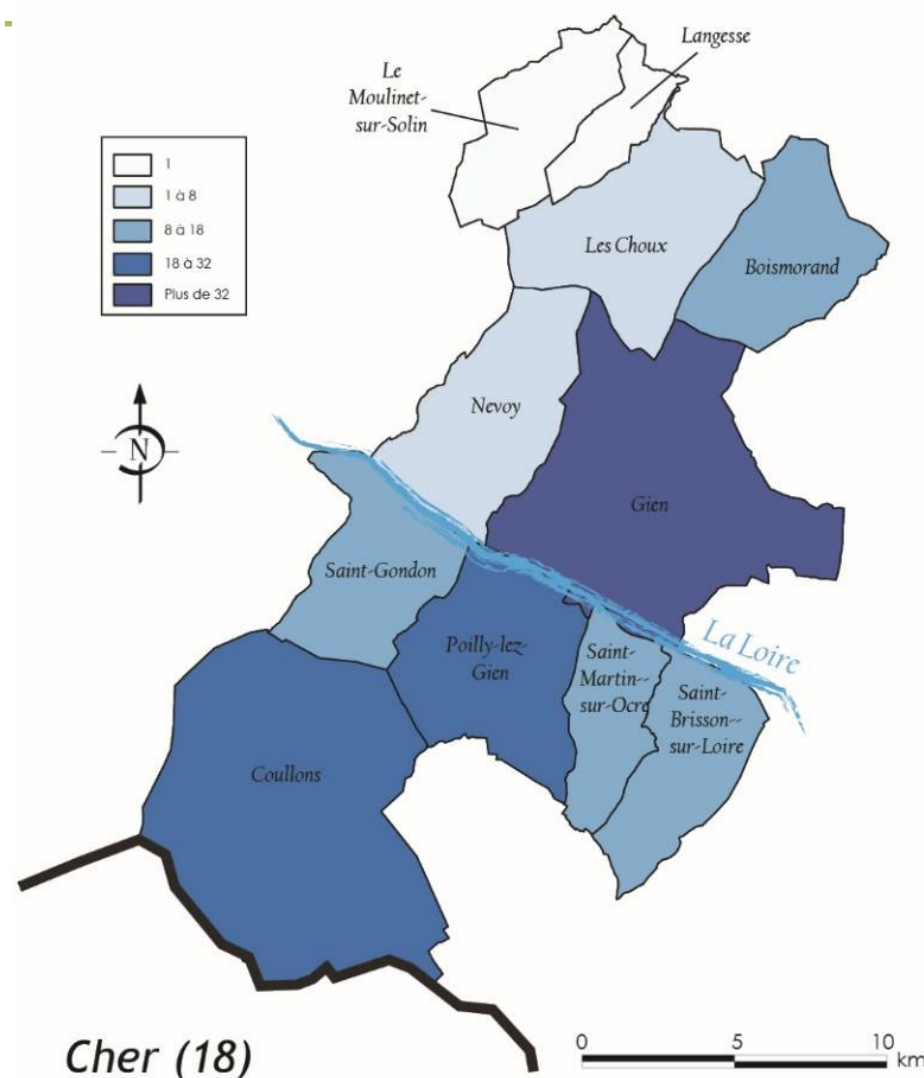
- **L'activité agricole a connu une baisse importante du nombre d'emplois entre 2007 et 2013 (-54%)** qui s'inscrit dans une tendance nationale. Elle entrainerait la disparition totale des emplois sur Boismorand, Les Choux et Saint Brisson sur Loire.
- **Cette tendance se retrouve dans une moindre mesure sur les autres domaines :**
 - -14% pour l'industrie avec une exception pour Nevoy (+75% : effectifs qui passent de 12 à 21 emplois)
 - -15% pour la construction avec une forte exception pour Boismorand (+143% : effectifs qui passent de 7 à 17 emplois)
 - - 13% pour les services, commerces dus surtout aux pertes dans les pôles majeurs (Coullons, Gien, Poilly-lez-Gien, Saint-Gondon). On notera que Nevoy fait figure d'exception avec +47.8% (effectifs qui passent de 23 à 34 emplois).
 - Seules les administrations publiques ont gagné en nombre d'emplois (+1%) notamment Saint-Gondon qui est passé de 16 emplois à 48 soit une augmentation de 200%.

- **Explication des pertes d'emplois et arrivées ?**

3. Les établissements du territoire de la CCG

a/ La répartition des services au sein de la CCG (en nombre d'établissements) – source : SCOT :

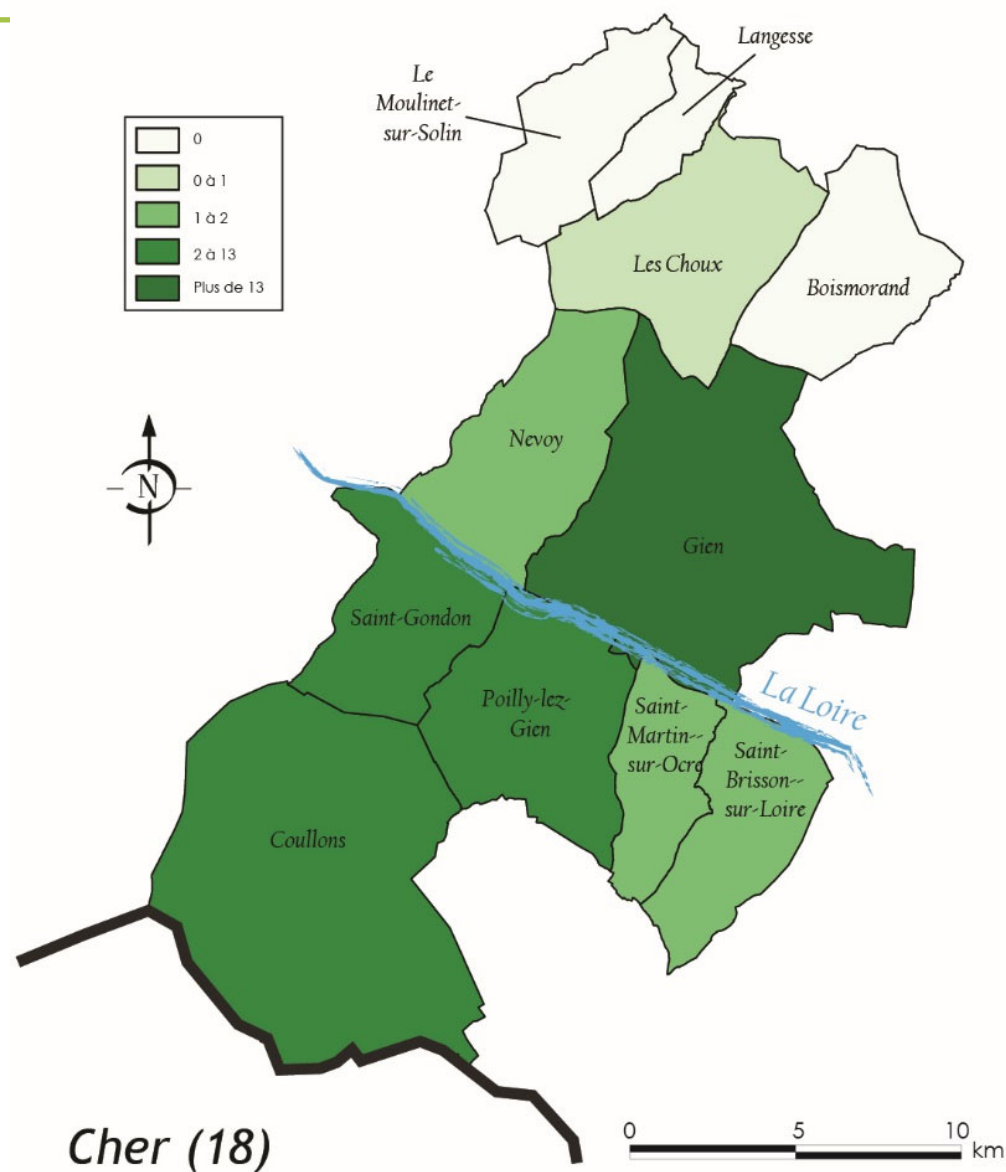
- ✓ Les entreprises du bâtiment, réparation automobile, coiffeurs possèdent une forte représentation (peu de communes en sont dépourvues).
- ✓ Les services plus urbains comme les banques, les auto-école, les agences immobilières, les soins de beauté se font plus rares.



3. Les établissements du territoire de la CCG

b/ La répartition des commerces au sein de la CCG (en nombre d'établissements) – source : SCOT :

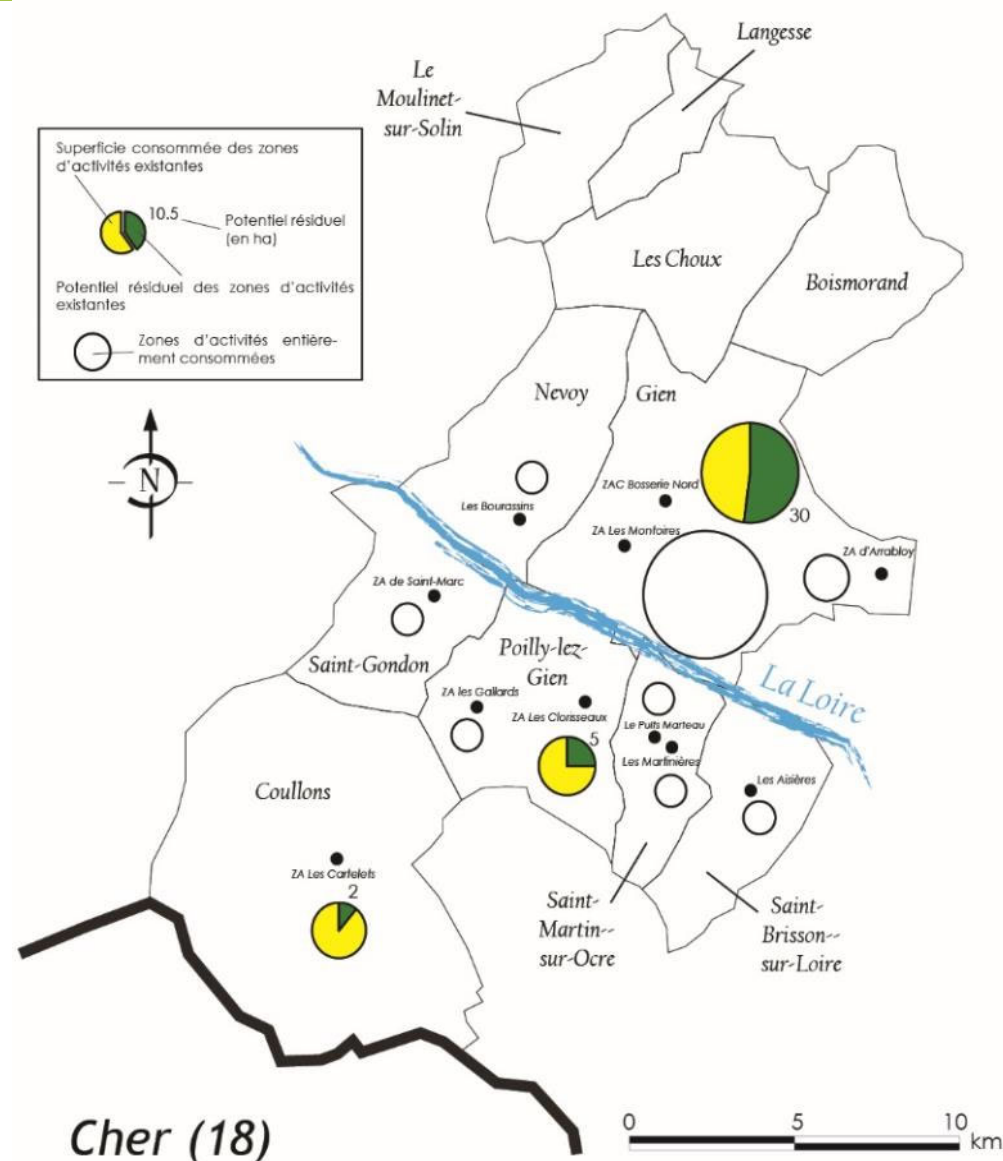
- ✓ 3 communes ne possèdent même pas une boulangerie et/ou une épicerie.
- ✓ les commerces spécialisés et hypermarchés sont situés à Gien et dans une moindre mesure à Coullons et Poilly-lez-Gien



3. Les établissements du territoire de la CCG

c/ La localisation des zones d'activités et les disponibilités foncières restantes – source : CCG :

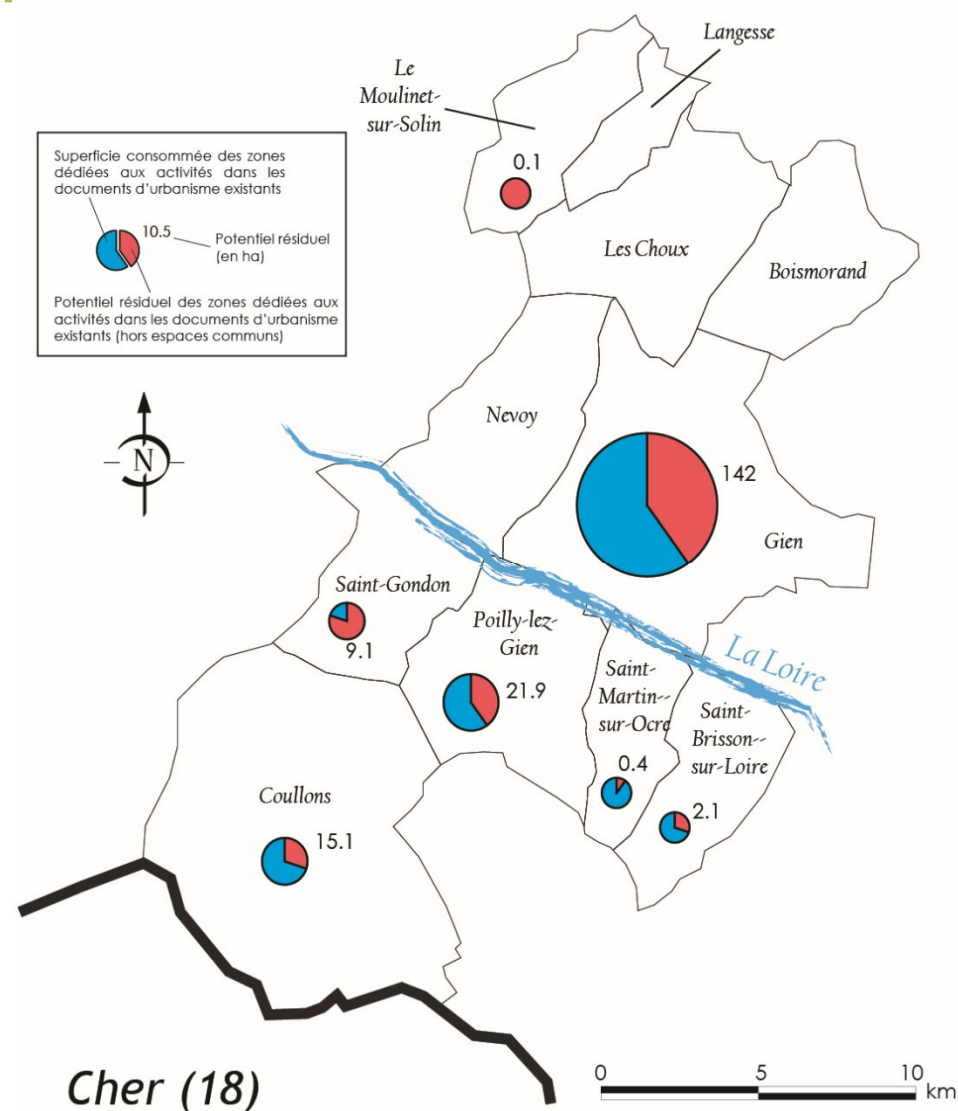
- ✓ Des zones artisanales de proximité, aménagées, en **grande partie pleinement occupées**.
- ✓ Des disponibilités au Sud de la Loire entre Coullons et Poilly-lez-Gien.
- ✓ Une forte disponibilité sur la Bosserie Nord à Gien.
- ✓ Une spécialisation des zones : production industrielles, activités commerciales au Nord de Gien ; des zones plus artisanales sur les autres communes.



3. Les établissements du territoire de la CCG

d/ La localisation des zones d'activités et les disponibilités foncières restantes – source : documents d'urbanisme :

- ✓ Les documents d'urbanisme actuels prévoient une grosse réserve foncière pour le développement économique.
- ✓ Une réflexion devra être portée sur leur pertinence (localisation, surface, destinations).

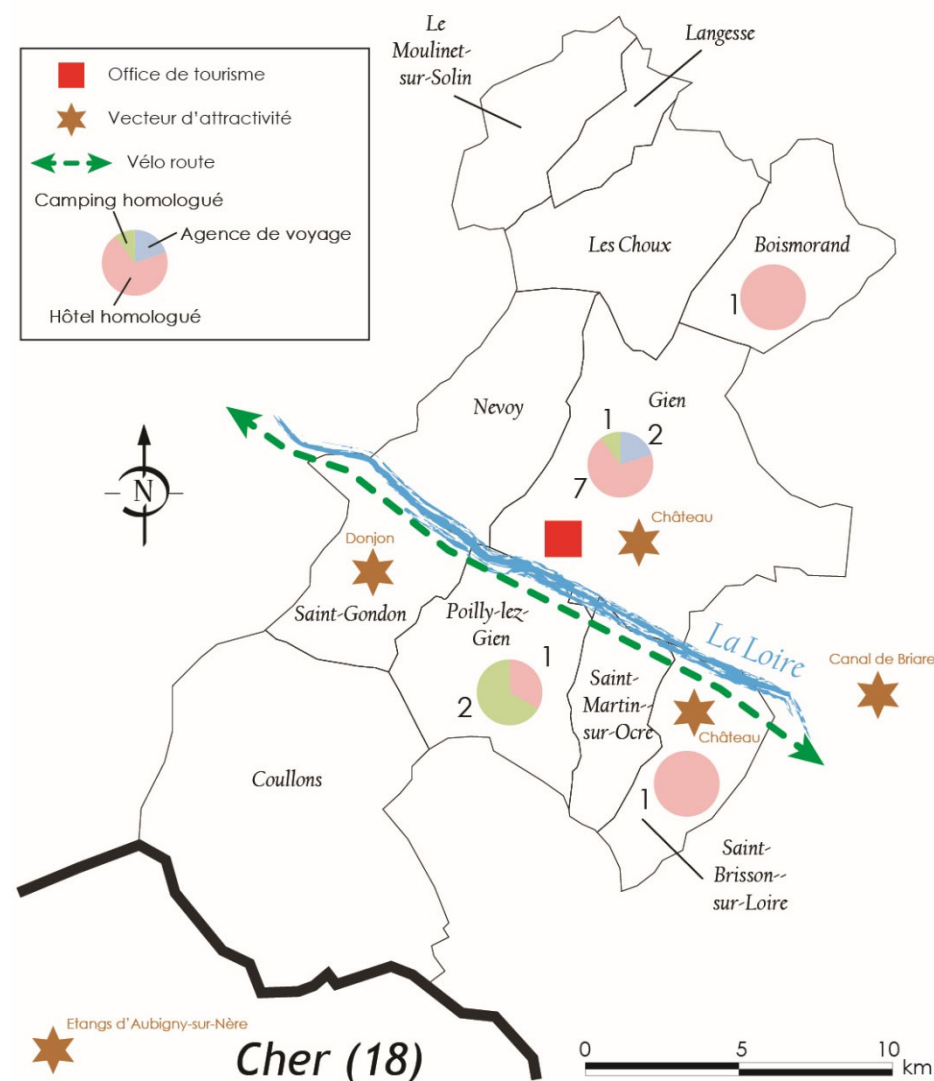


3. Les établissements du territoire de la CCG

e/ Les éléments d'animation de la dynamique touristique – source : SCOT :

✓ Un potentiel à développer :

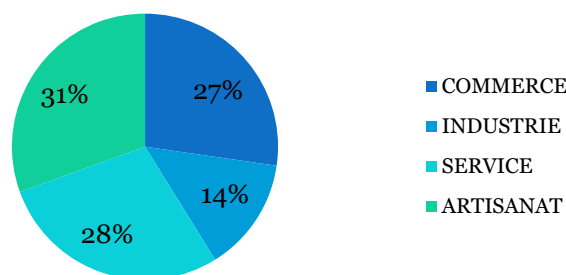
- ✓ La ligne de train désaffectée.
- ✓ L'agro-tourisme.
- ✓ Les activités sur la Loire (guinguette, canoé etc...).



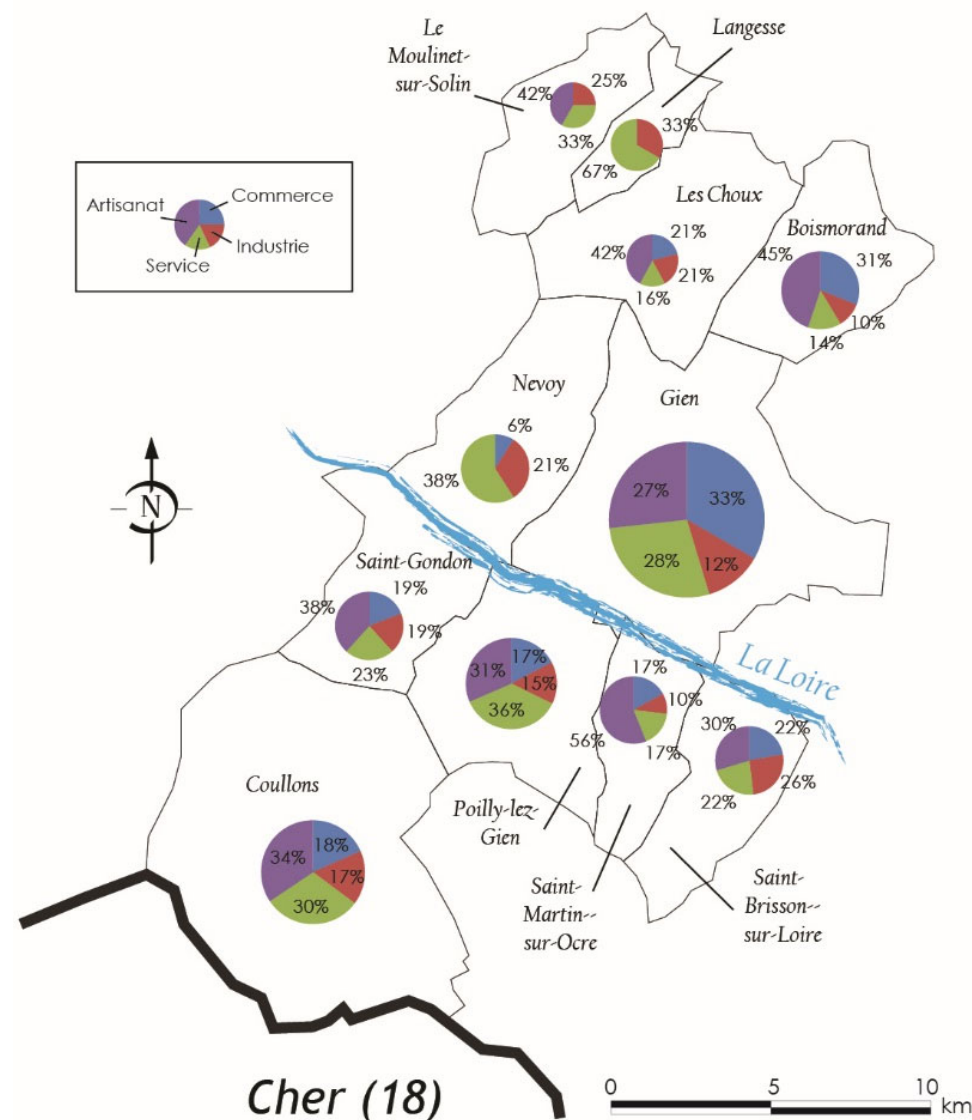
3. Les établissements du territoire de la CCG

f/ Répartition des établissements
(sources : CCI et Chambre des Métiers
et de l'Artisanat)

C.C. GIENNOISES
Proportion des établissements
par catégorie



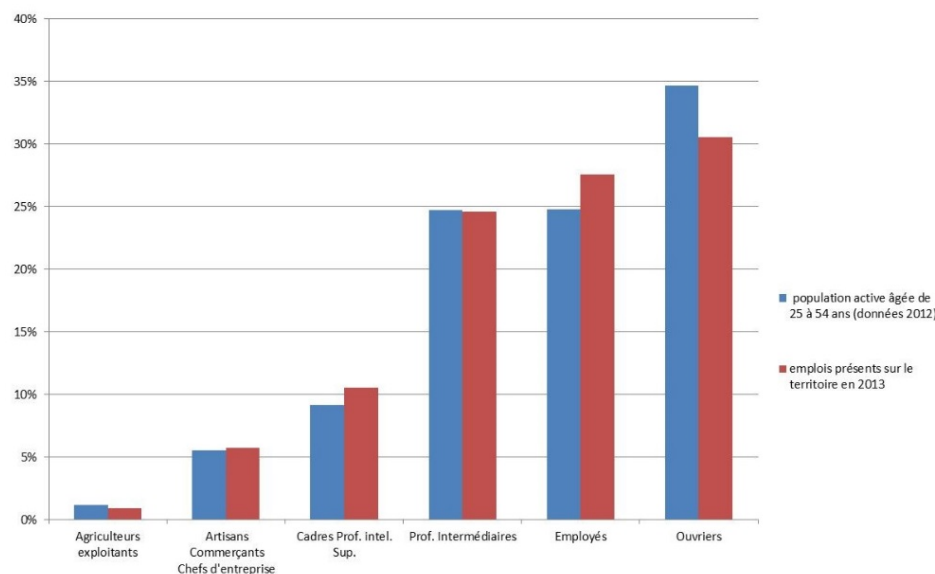
- ✓ Il existe une répartition équilibrée entre les établissements de commerce, de service et d'artisanat avec une proportion avoisinant le tiers.
- ✓ L'industrie n'est présente qu'à hauteur de 16% des établissements alors qu'elle génère plus de 1000 emplois sur le territoire.
- ✓ Les communes de Nevoy et de Langesse n'accueilleraient pas d'établissement classé dans la catégorie artisanat.



4. La population active

a/ La population active dont le profil socio-professionnel diffère de l'offre

La mise en corrélation ente les catégories socio-professionnelles des emplois et de la population active.

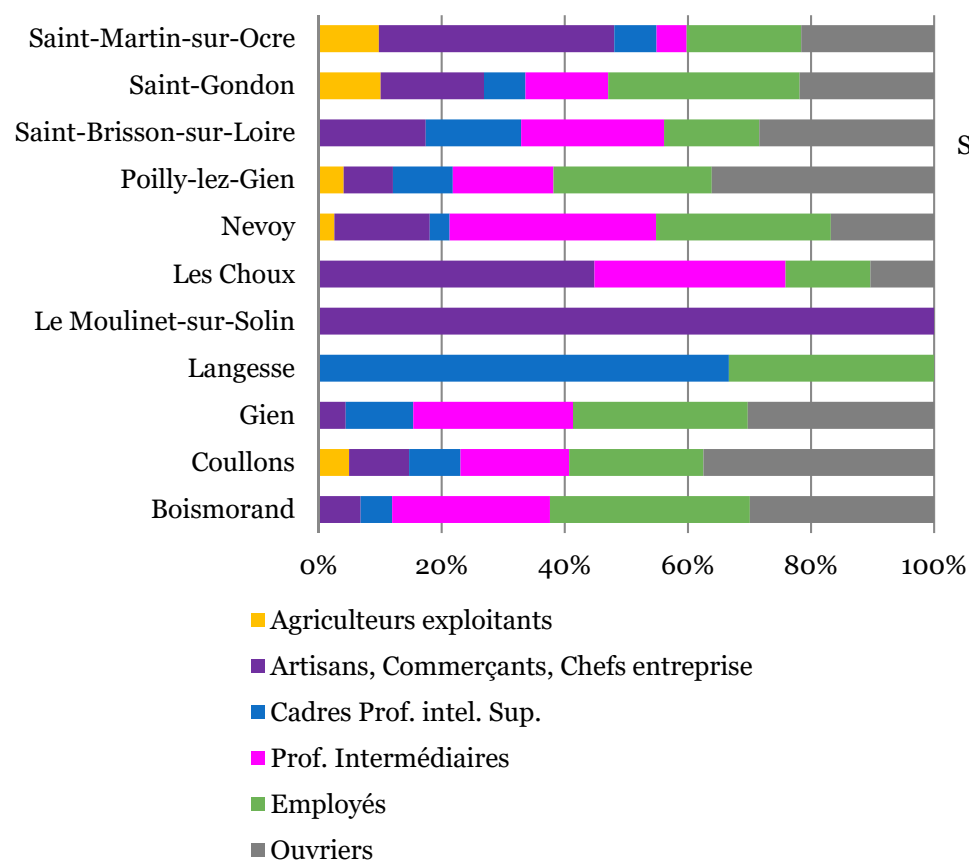


- Il existe une **inadéquation relative** entre les qualifications de la population et les catégories d'emplois :
 - Il existe **plus d'emplois de cadres** que de population possédant ce profil : ces emplois doivent être occupés par une population extérieure à la CCG (CCLBP par exemple).
- Il existe **plus d'ouvriers et d'employés** que d'emplois présents dans cette catégorie : perte d'emplois conjuguée au pôle d'emploi que représente la centrale de Dampierre en Burly.

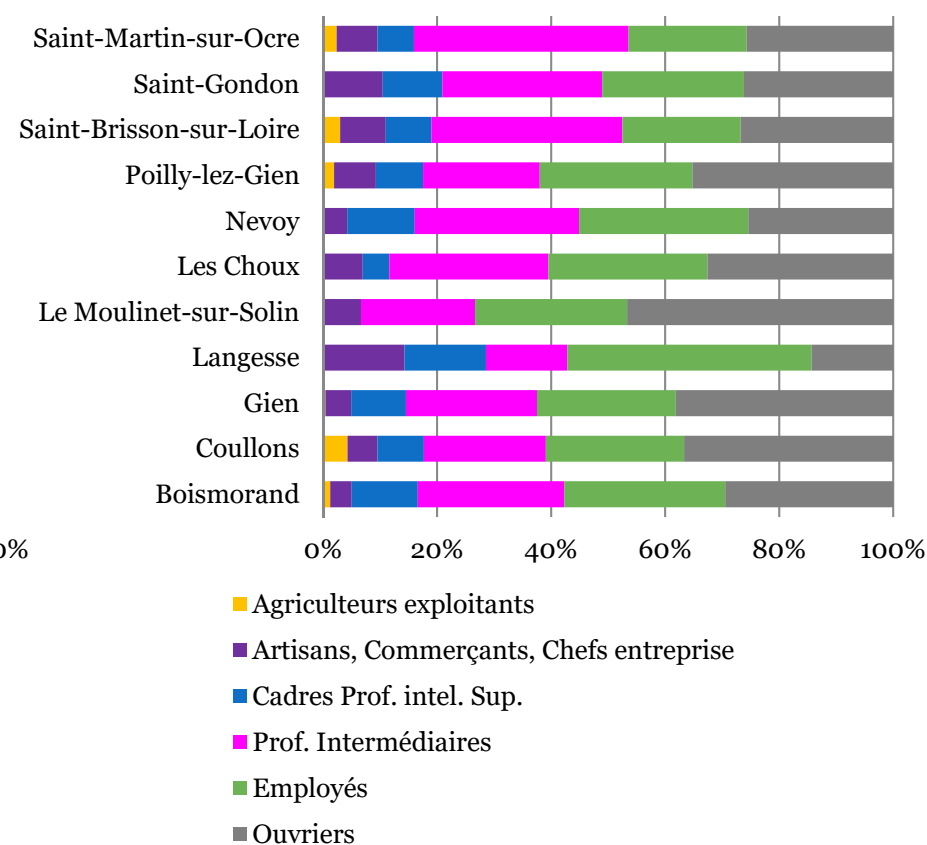
4. La population active

a/ La population active dont le profil socio-professionnel diffère de l'offre

*Les catégories socio-professionnelles des emplois en 2013
par commune*



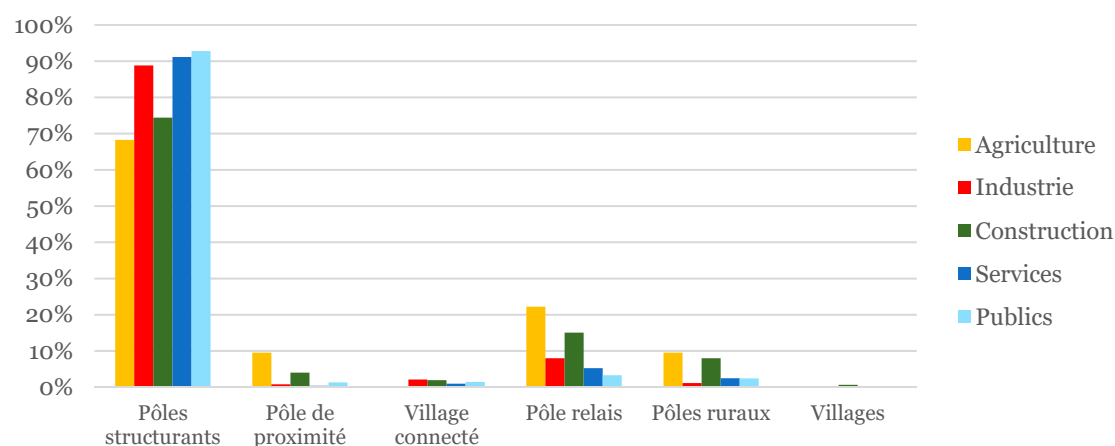
*Les catégories socio-professionnelles des actifs en 2013
par commune*



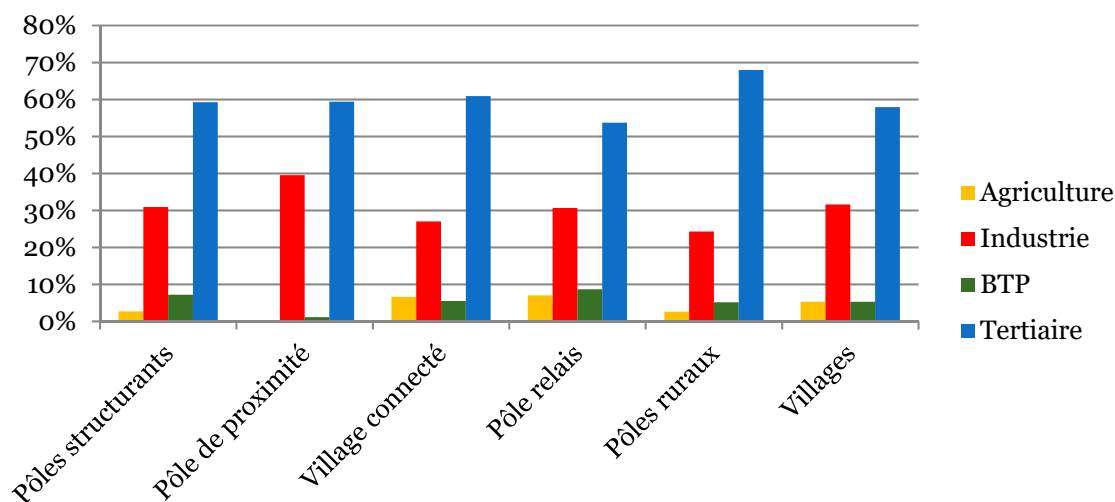
PLUi de la Communauté des Communes Giennoises

4. La population active

b/ La population active dont le profil d'activités diffère de l'offre



Les domaines d'activités des emplois en 2013 par commune



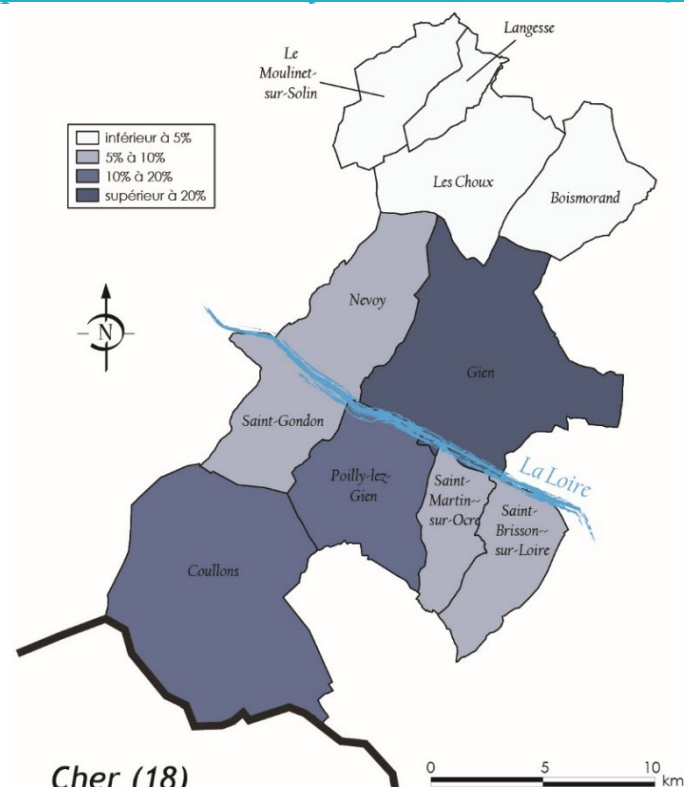
Les domaines d'activités des actifs en 2013 par commune

4. La population active

b/ La population active occupée : une répartition inégale sur le territoire.

Répartition du nombre d'actifs ayant un emploi par rapport au nombre d'actif total sur la CCG en 2013 (%)

Communes	Emplois au lieu de travail		Actifs occupés		Solde 2007-2013	
	2007	2013	2007	2013	Emplois	Actifs occupés
Boismorand	126	111	324	325	-15	1
Coullons	636	652	998	989	16	-9
Gien	9733	8779	5623	4714	-954	-909
Langesse	13	13	29	28	0	-1
Le Moulinet-sur-Solin	10	9	72	58	-1	-14
Les Choux	59	48	234	209	-11	-25
Nevoy	121	150	512	558	29	46
Poilly-lez-Gien	759	685	971	950	-74	-21
Saint-Brisson-sur-Loire	147	125	494	437	-22	-57
Saint-Gondon	135	124	452	474	-11	22
Saint-Martin-sur-Ocre	111	94	557	546	-17	-11
TOTAL CCG :	11850	10790	10266	9288	-1060	-978
Source: INSEE 2016 - RGP2013 - exploitations principales						



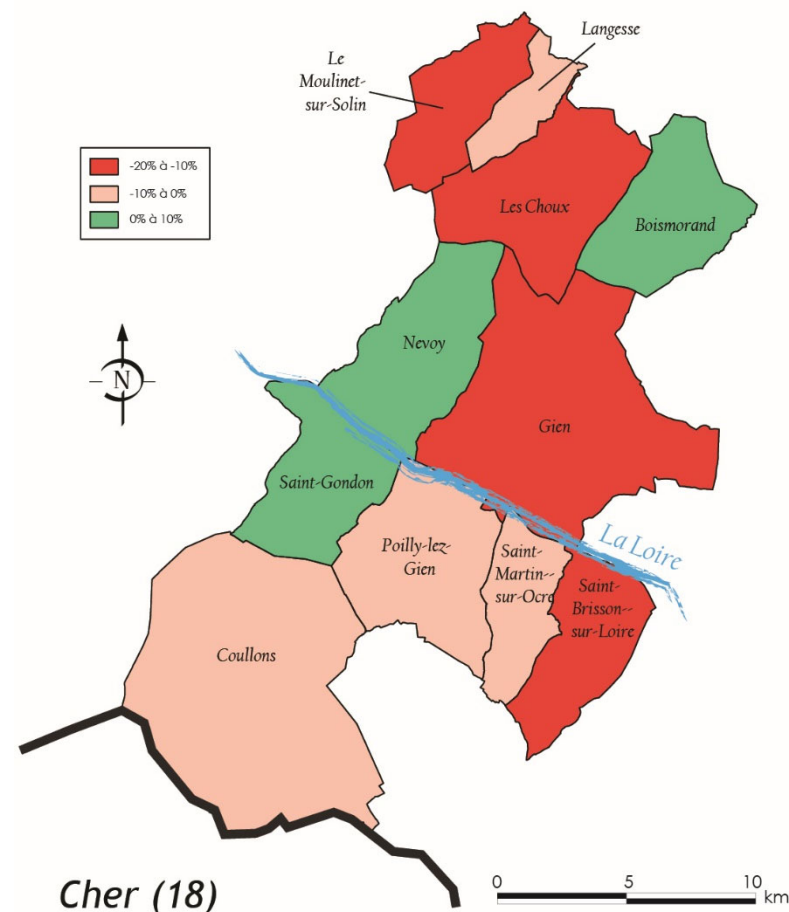
- Gien accueille **51% de la population active** de la CCG.
- Respectivement 11% et 10% de la population active sont présentes sur les communes de Coullons et Poilly-lez-Gien.
- Le reste de la population active est éclaté dans les communes (-6%).

4. La population active

b/ La population active occupée : une diminution depuis 2007.

La variation du nombre d'actifs ayant un emploi entre
2007 et 2013 (%)

Communes	Evolution 2007-2013	
	Emplois	Actifs occupés
Boismorand	-11.9%	+0.3%
Coullons	+2.5%	-0.9%
Gien	-9.8%	-16.2%
Langesse	0.0%	-3.4%
Le Moulinet-sur-Solin	-10.0%	-19.4%
Les Choux	-18.6%	-10.7%
Nevoy	+24.0%	+9.0%
Poilly-lez-Gien	-9.7%	-2.2%
Saint-Brissson-sur-Loire	-15.0%	-11.5%
Saint-Gondon	-8.1%	+4.9%
Saint-Martin-sur-Ocre	-15.3%	-2.0%
TOTAL CCG :	-8.9%	-9.5%
Source: INSEE 2016 - RGP2013 - exploitations principales		



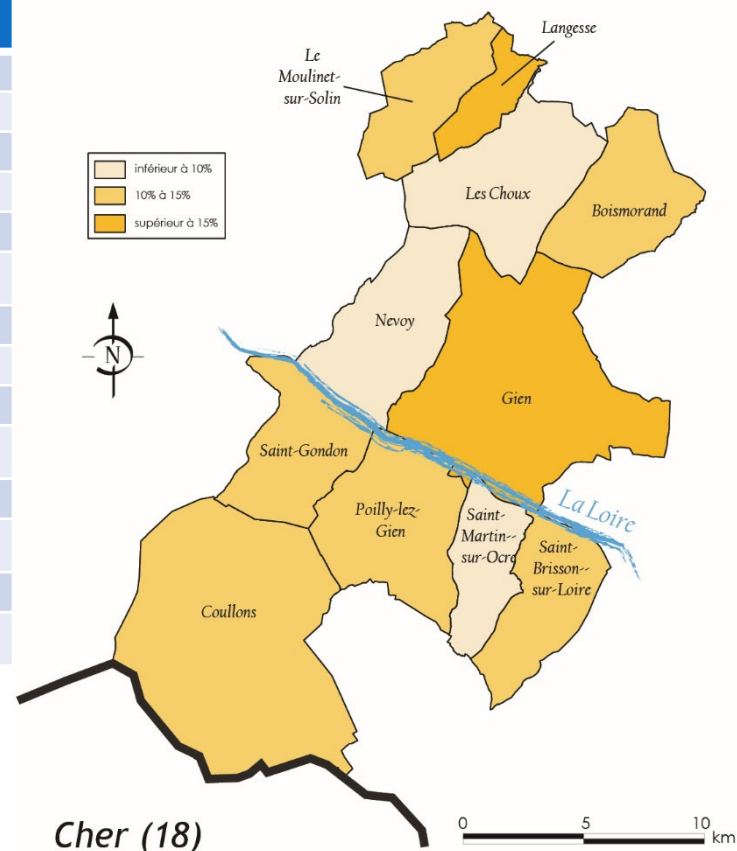
La baisse du nombre d'emplois s'est accompagnée **d'une baisse des actifs occupés : -9.5%**.

4. La population active

c/ La population en recherche d'emplois : un taux supérieur à la moyenne nationale.

Le taux de chômage par commune en 2013

Communes	Population active 15-64 ans		Nombre de chômeurs		Taux de chômage	
	2007	2013	2007	2013	2007	2013
Boismorand	352	365	31	43	8.8%	11.8%
Coullons	1092	1130	103	151	9.4%	13.4%
Gien	6399	5810	820	1118	12.8%	19.2%
Langesse	34	33	5	5	14.7%	15.2%
Le Moulinet-sur-Solin	76	67	4	9	5.3%	13.4%
Les Choux	251	216	22	11	8.8%	5.1%
Nevoy	541	600	30	45	5.5%	7.5%
Poilly-lez-Gien	1008	1052	57	106	5.7%	10.1%
Saint-Brisson-sur-Loire	530	486	39	54	7.4%	11.1%
Saint-Gondon	489	523	39	53	8.0%	10.1%
Saint-Martin-sur-Ocre	591	594	36	55	6.1%	9.3%
TOTAL CCG :	11363	10876	1186	1650	10.4%	15.2%
Source: INSEE 2016 - RGP2013 - exploitations principales						



- **Taux de chômage en 2013 : 15%**
- Certaines communes avec **des taux très importants** : Gien (19%) et Langesse (15%).
- Les Choux est la commune avec le taux de chômage le plus bas : 5%

4. La population active

c/ La population en recherche d'emplois : une variation révélatrice de la crise.

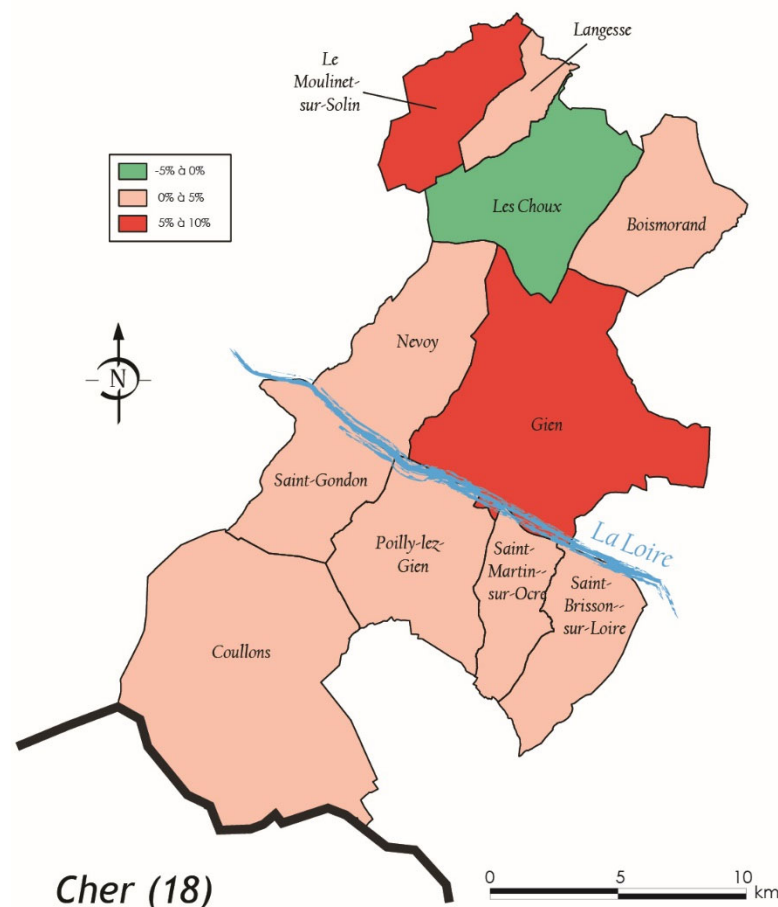
*La variation du taux de chômage par commune entre 2007
et 2013*

Communes	Taux de chômage évolution 2007-2013
Boismorand	+3.0%
Coullons	+4.0%
Gien	+6.4%
Langesse	+0.5%
Le Moulinet-sur-Solin	+8.1%
Les Choux	-3.7%
Nevoy	+2.0%
Poilly-lez-Gien	+4.4%
Saint-Brissson-sur-Loire	+3.7%
Saint-Gondon	+2.1%
Saint-Martin-sur-Ocre	+3.2%
TOTAL CCG :	+4.8%
Source: INSEE 2016 - RGP2013 - exploitations principales	

- Une **corrélation** entre la **perte du nombre d'emplois** et l'**augmentation du nombre de chômeurs**.

- Une **forte augmentation du taux** sur **certaines communes** : Gien et Le Moulinet-sur-Solin.

- Quelques communes possèdent une **évolution plus favorable** : Langesse avec un **taux très faible** ou Les Choux avec un **recul de ce taux de chômage**.



5. CONCLUSION

- **Un profil qui interroge :**
 - **11 850 emplois pour 10 790 actifs, indice de concentration d'emplois de 1.2.**
 - **MAIS un taux de chômage de 15% (à faire confirmer).**
- **Une inadéquation relative entre les emplois et les actifs dans les catégories socio-professionnelles.**
- **Une inadéquation relative entre les emplois et les actifs dans les domaines d'activités?**
- **=> des migrations quotidiennes endogènes et exogènes.**

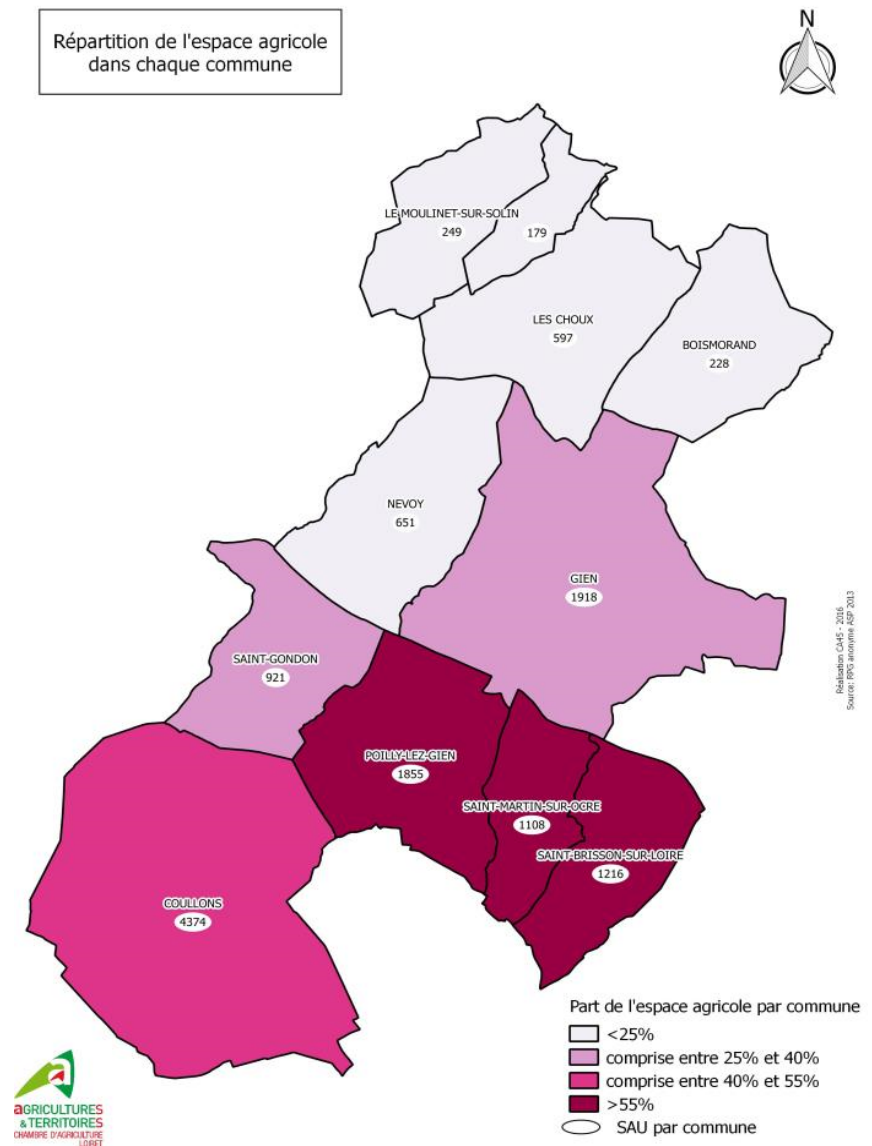
II. L'activité agricole



Un territoire agricole

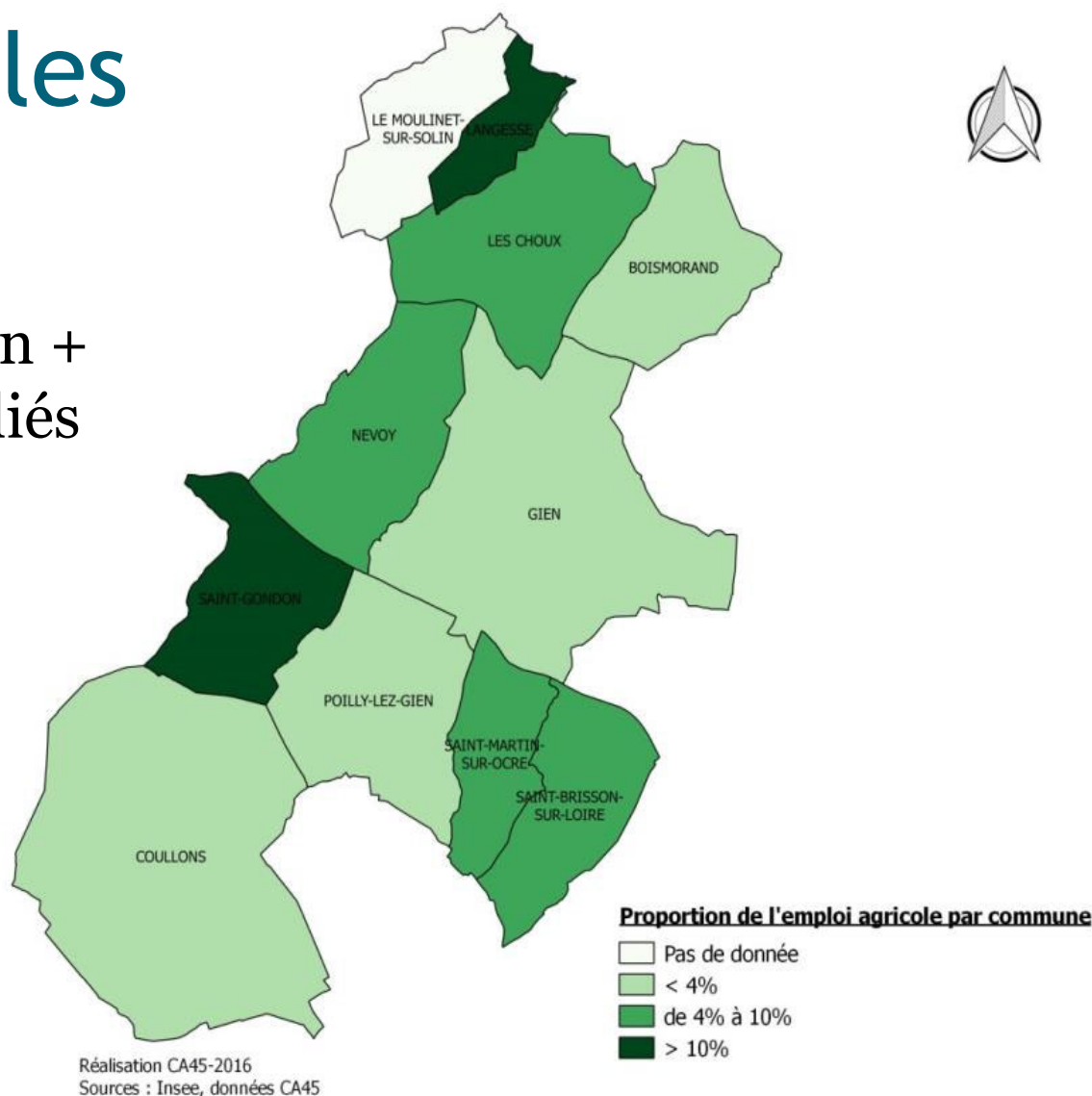
Présence de l'agriculture sur le territoire

- Emprise agricole de 35% = 12 620 ha

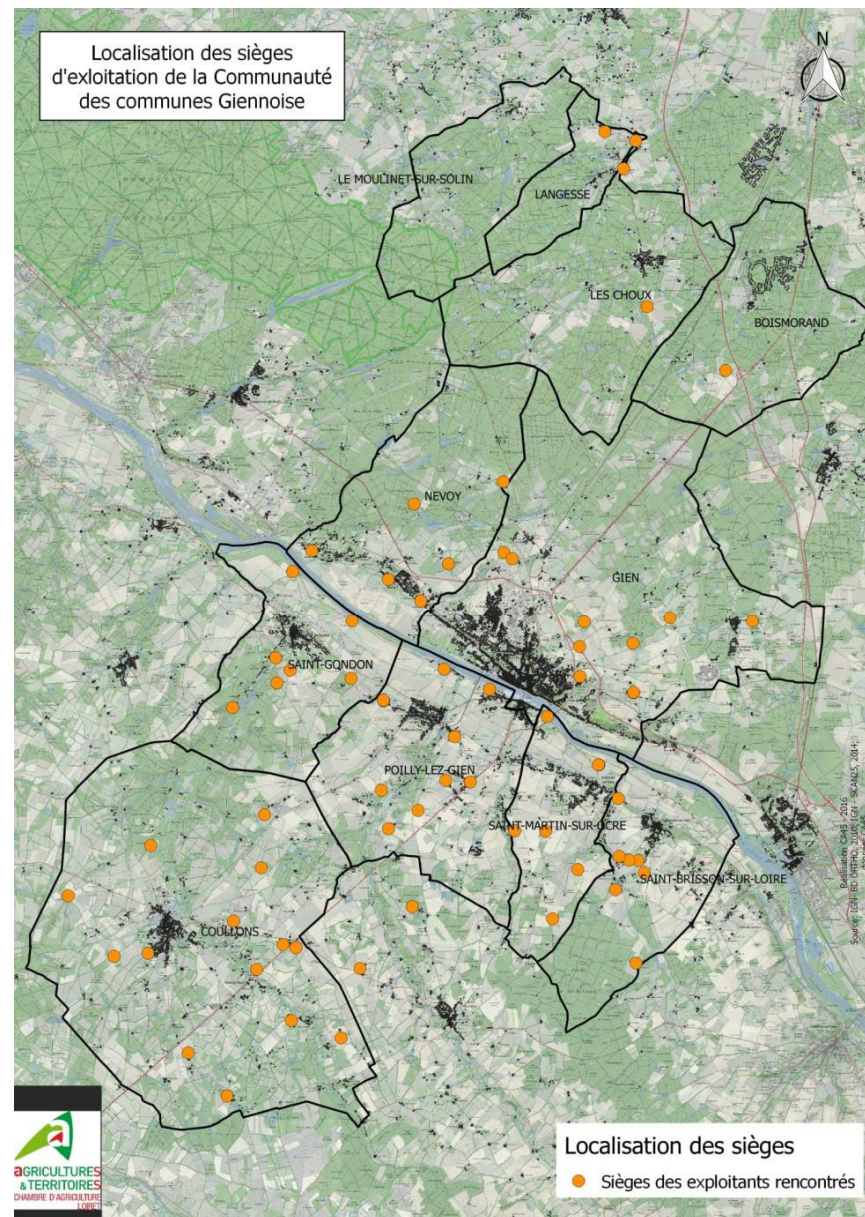


Emplois agricoles

- 113 chefs d'exploitation + 25 salariés + emplois liés à l'agriculture



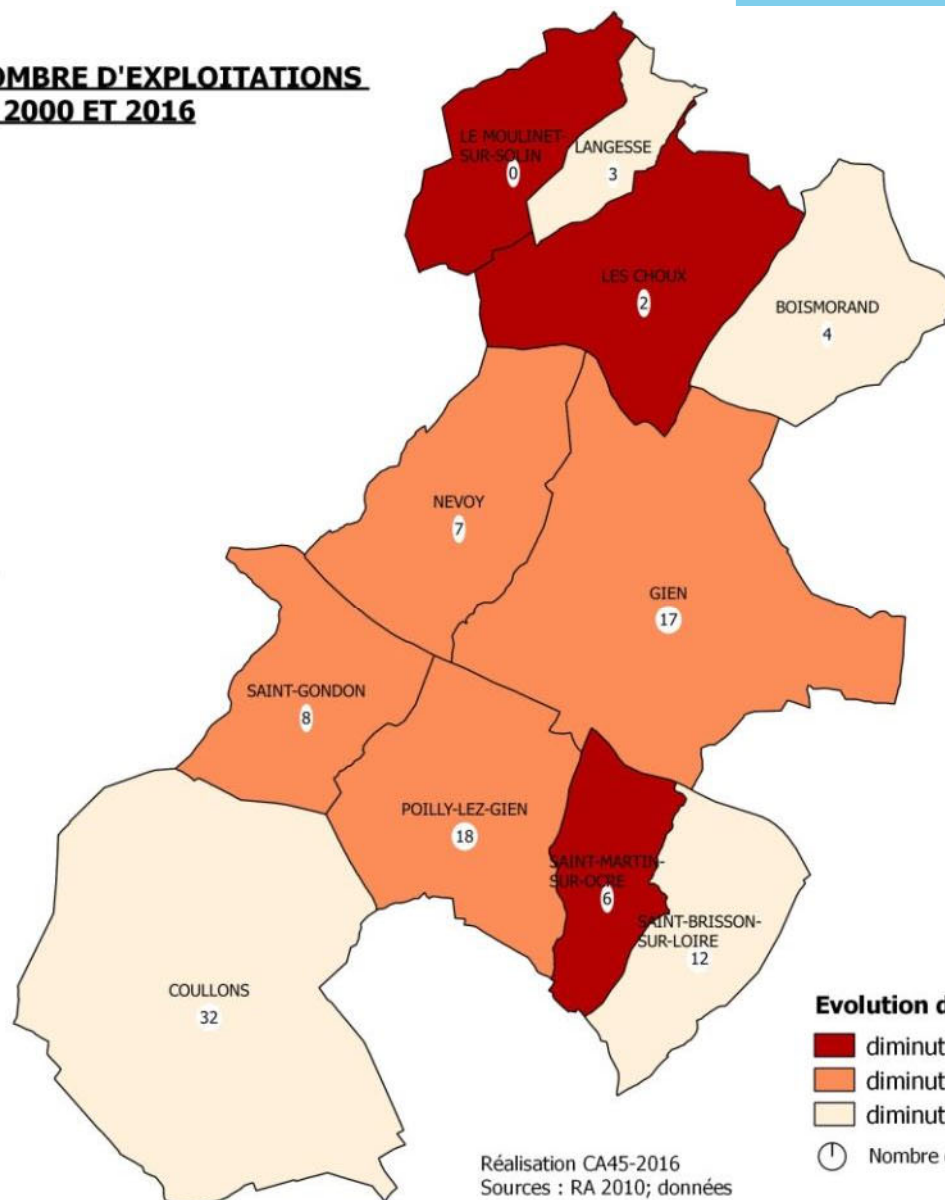
Localisation des sièges d'exploitation





Des exploitations en mutation

EVOLUTION DU NOMBRE D'EXPLOITATIONS ENTRE 2000 ET 2016



Evolution du nombre d'exploitations 2000-2016

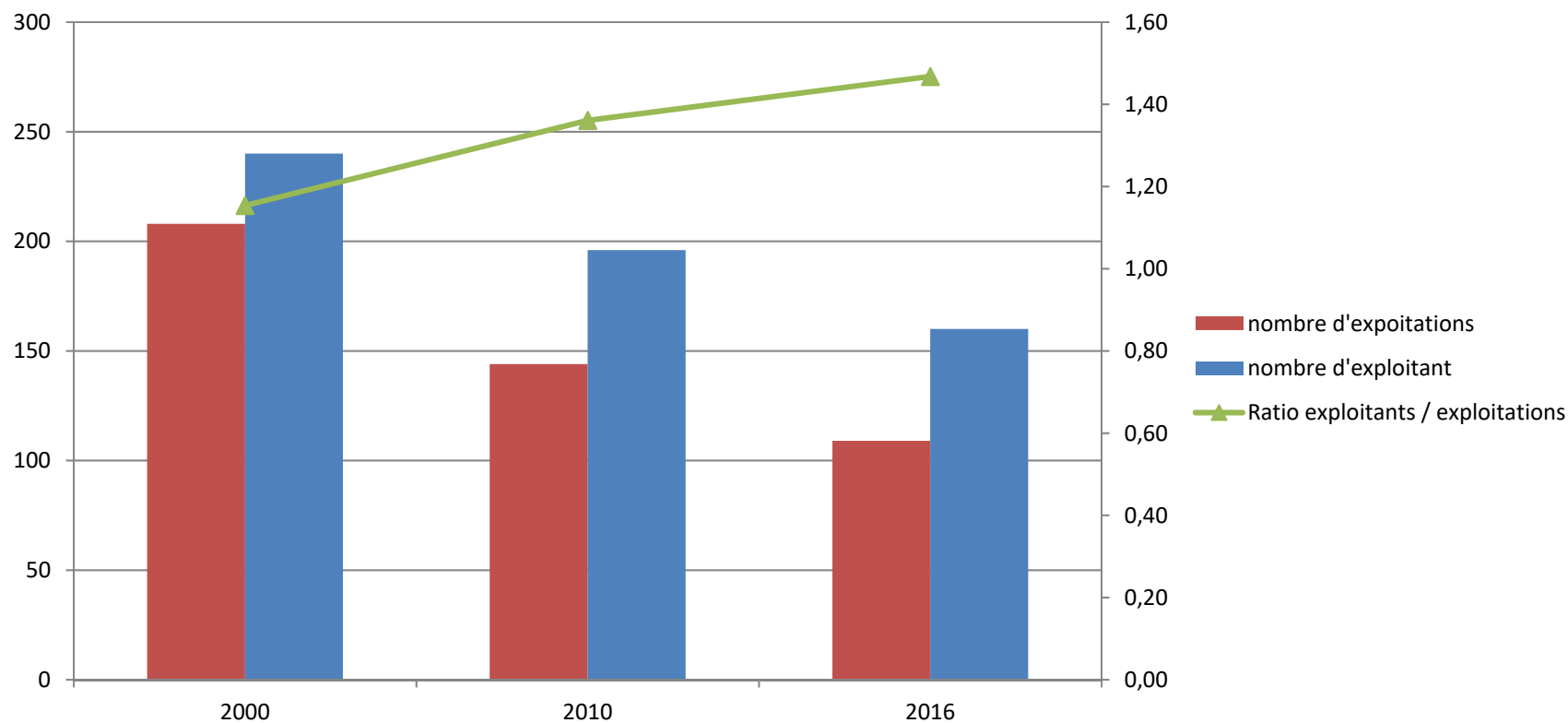
- diminution > 60 %
- diminution comprise entre 35% et 60%
- diminution < 35%

Nombre d'exploitations en 2016

Réalisation CA45-2016
Sources : RA 2010; données

Evolution du ratio exploitant/exploitation

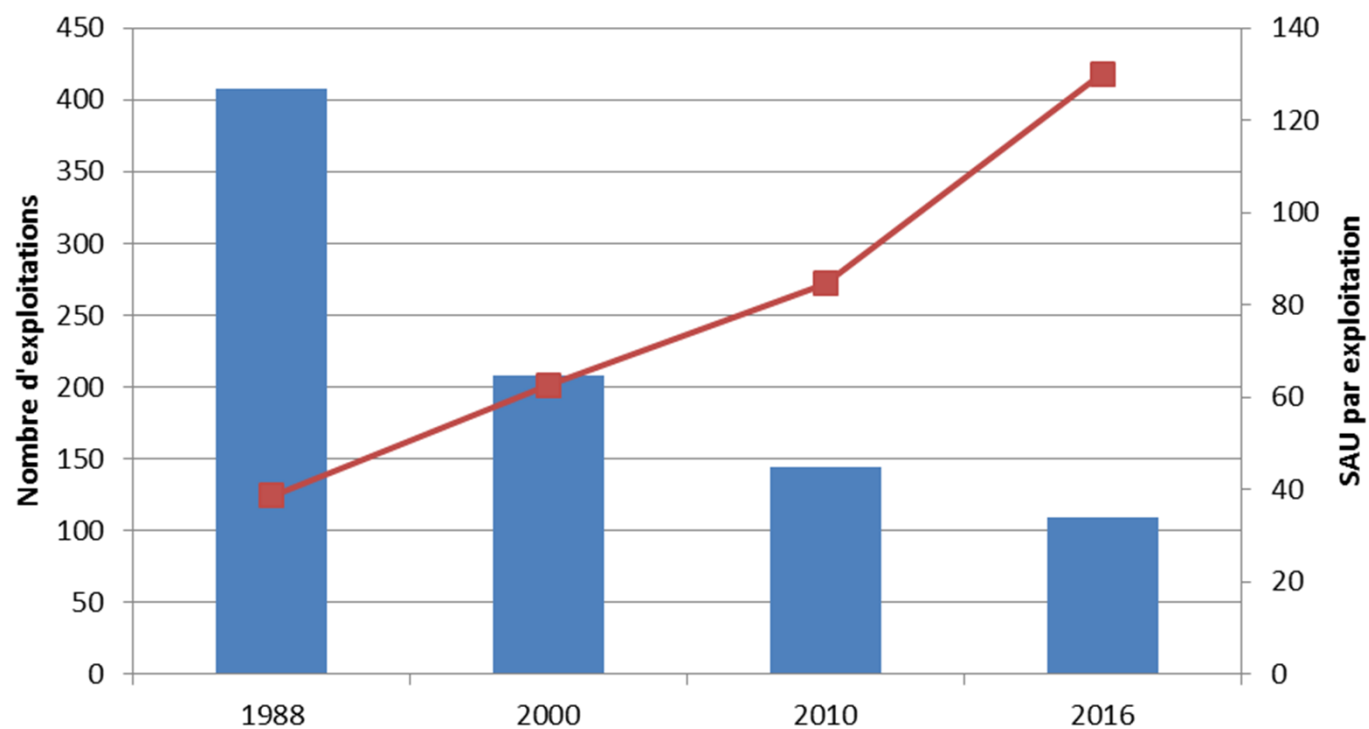
Evolution du nombre d'exploitant par rapport à la diminution du nombre d'exploitations



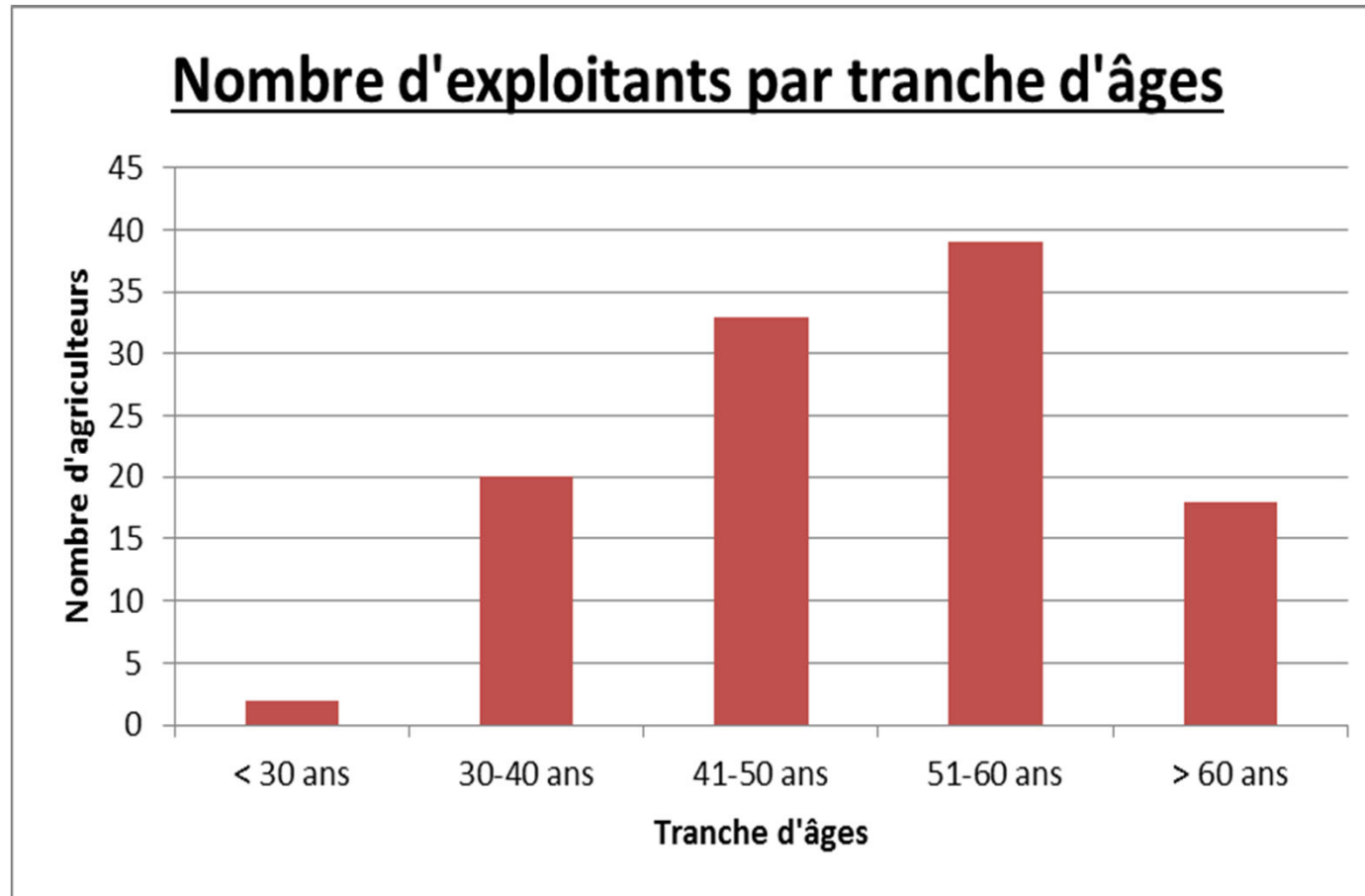
Evolution de la taille des exploitations

- SAU moyenne = 130 ha
- Mode de faire valoir :
 - 32% propriété
 - 68% baux ruraux
- 55% des exploitations en sociétés
- 60% des exploitations ne sont gérées que par un seul exploitant

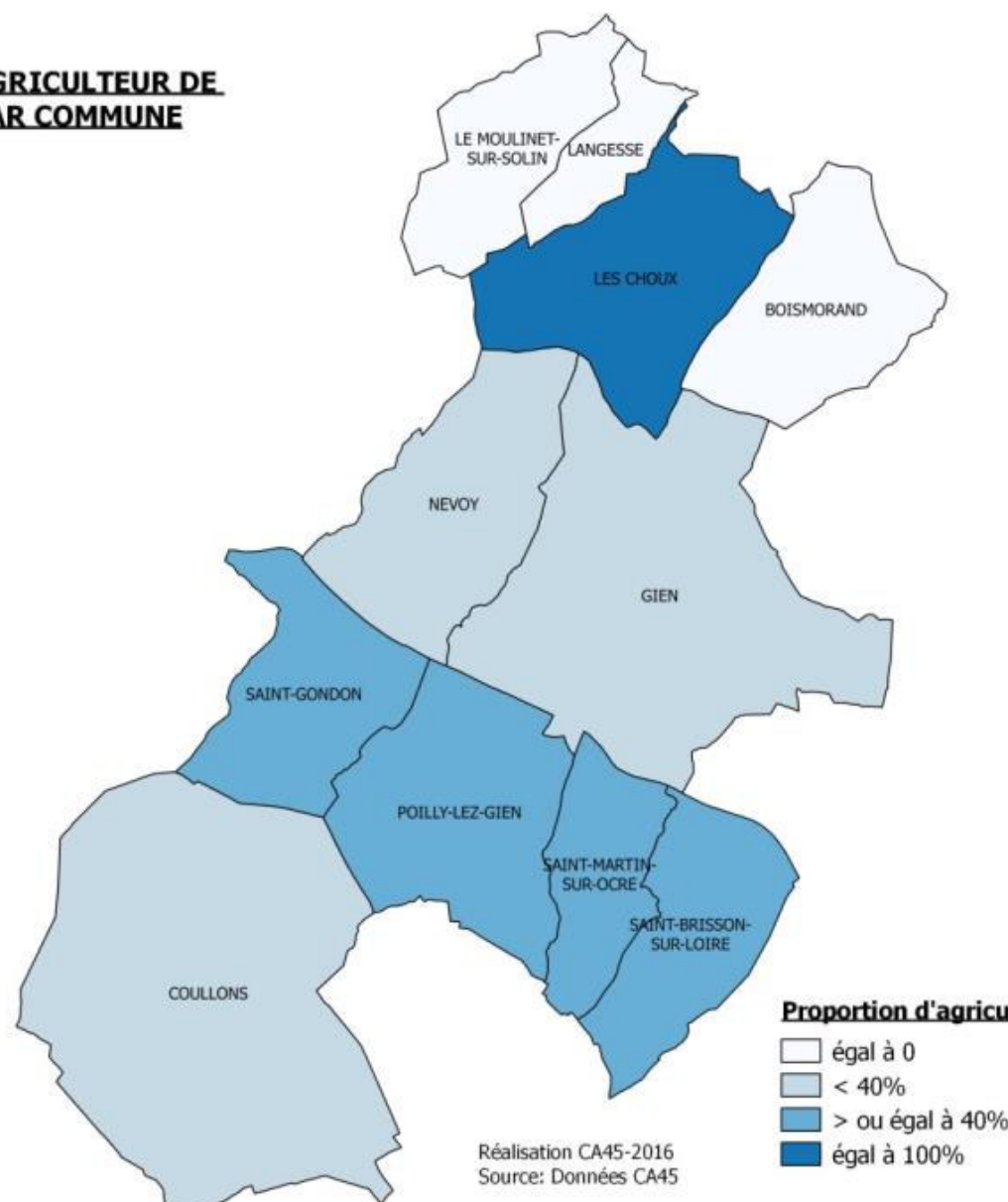
Evolution du nombre et de la taille des exploitations agricoles entre 1988 et 2016



Renouvellement de l'agriculture



PROPORTION D'AGRICULTEUR DE 55 ANS ET PLUS PAR COMMUNE





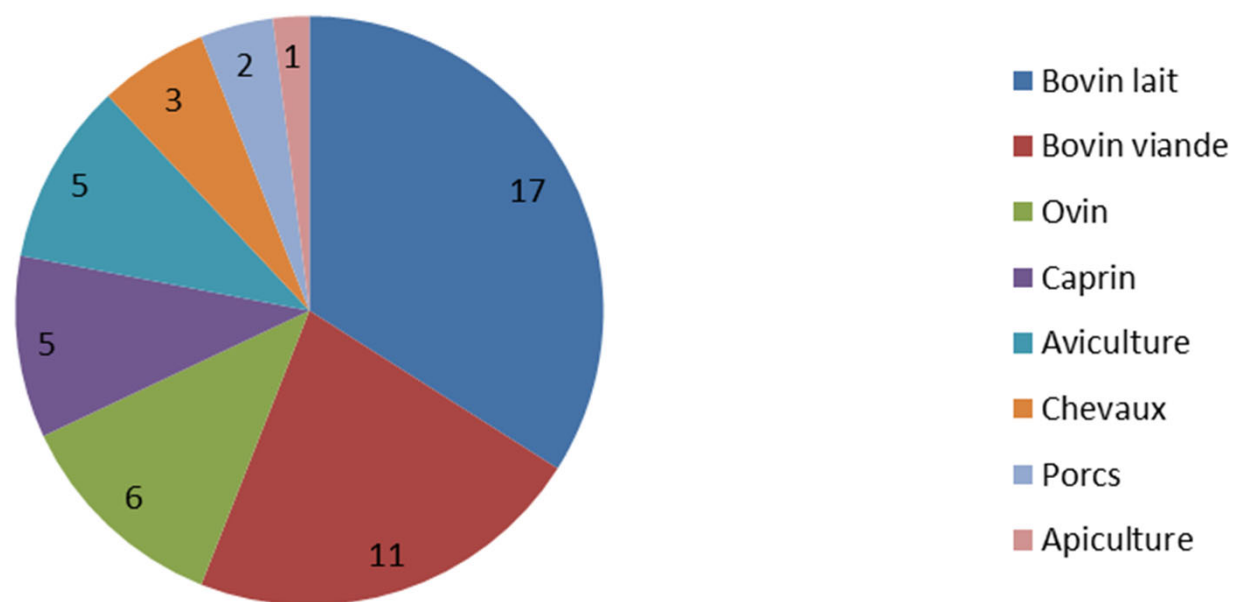
Un territoire d'élevage et de grandes cultures



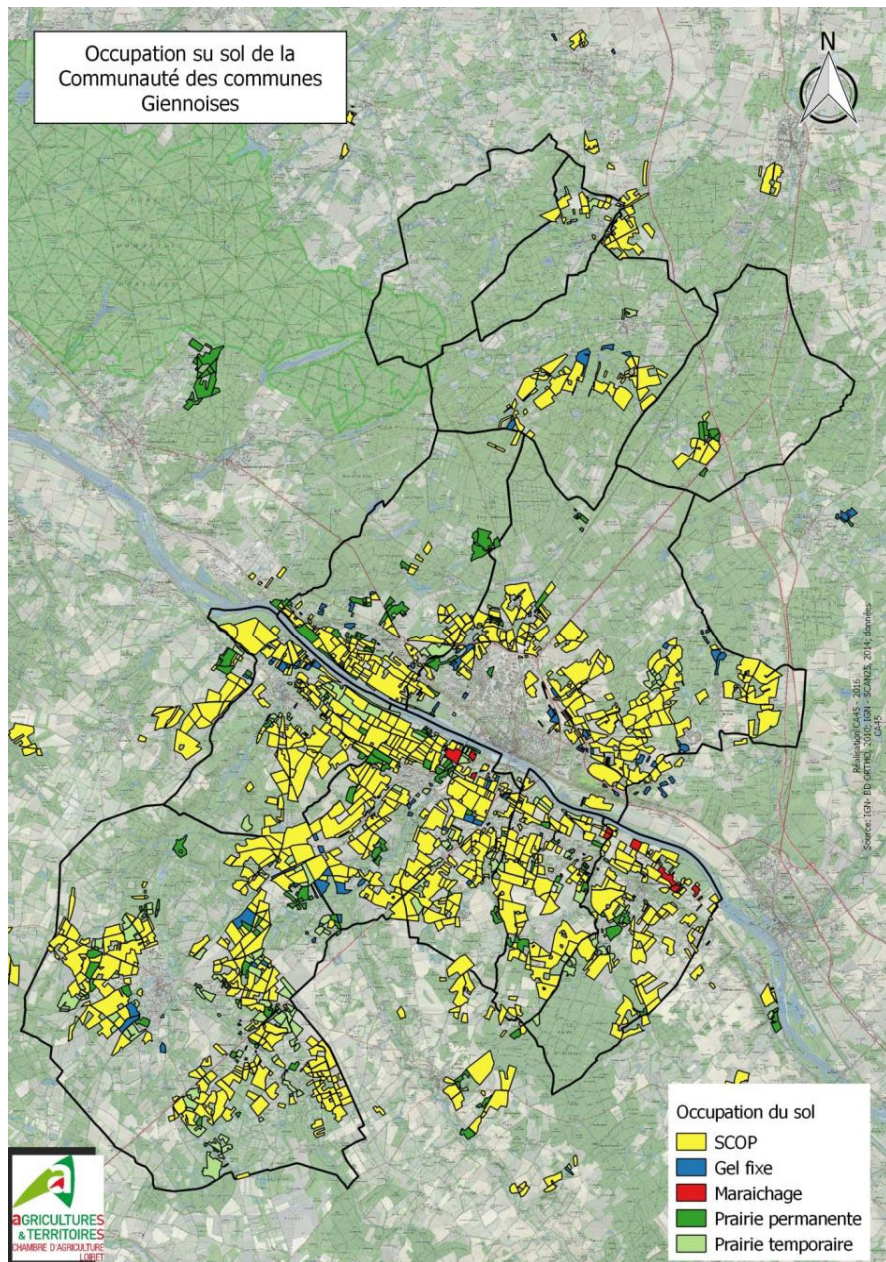
Un territoire d'élevage

- 57% d'éleveurs
- 33% en céréales uniquement
- 10% en culture spécialisée (vin, asperge...)

Ateliers d'élevage de la communauté de commune



Occupation du sol de la
Communauté des communes
Giennoises





Evolution des ateliers

- Développer un atelier existant :
 - 9 en élevage
 - 2 en maraichage
 - 1 n'a pas précisé
- Diminuer un atelier existant :
 - 3 en grandes cultures
 - 1 en élevage de bovin viande

Commercialisation

- Circuits longs



C.A.PRO.GA.
La Meunière

A>KEREAL
La terre, les hommes, le futur

 **SUPLISSON SAS**

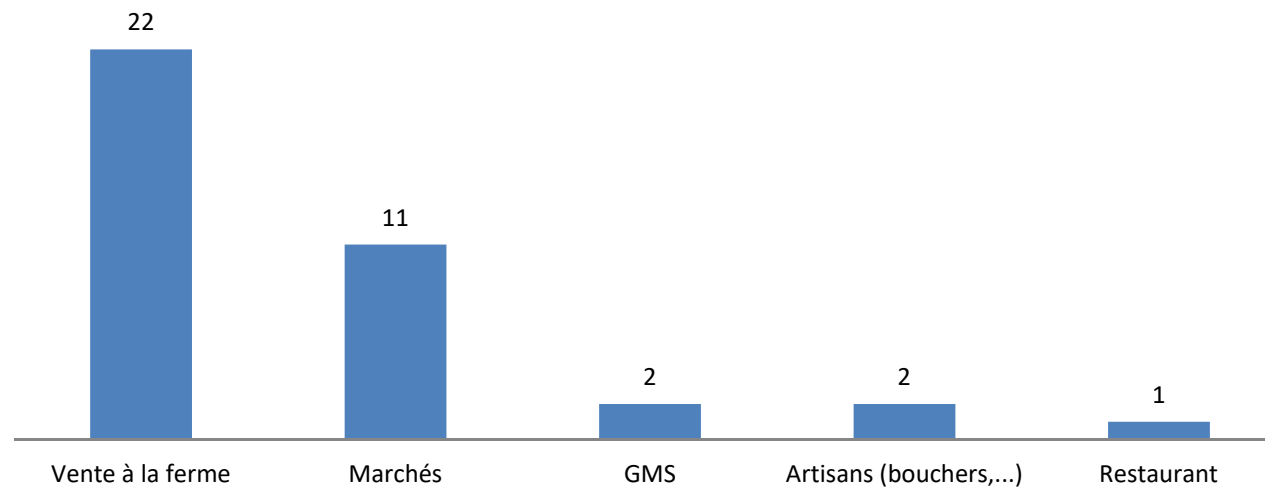


SODIAAL

 **Triballat**
NOYAL

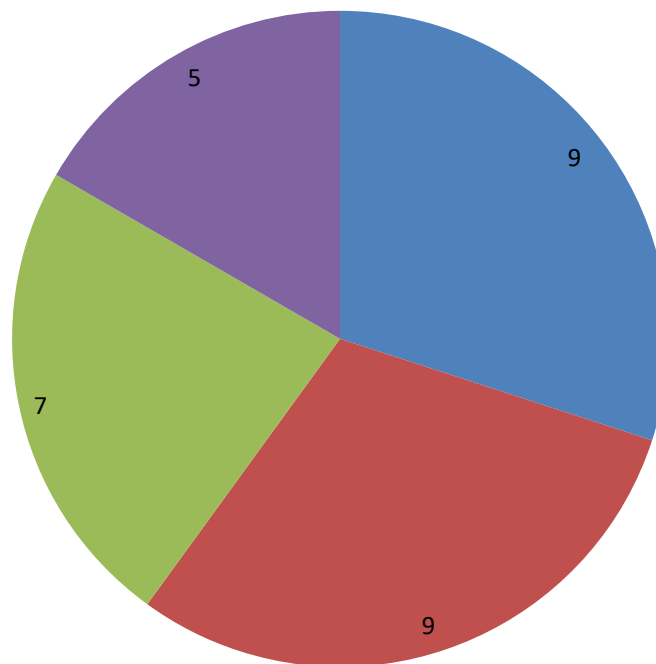
- Circuits courts : 37% des exploitations, surtout produits d'élevage.

Vecteurs de circuits courts pour les producteurs de la communautés de communes



Nouveaux modes de circuits courts envisagés

■ Cantine/Restau Co ■ Vente à la ferme ■ PVC ■ Magasin



- Labels

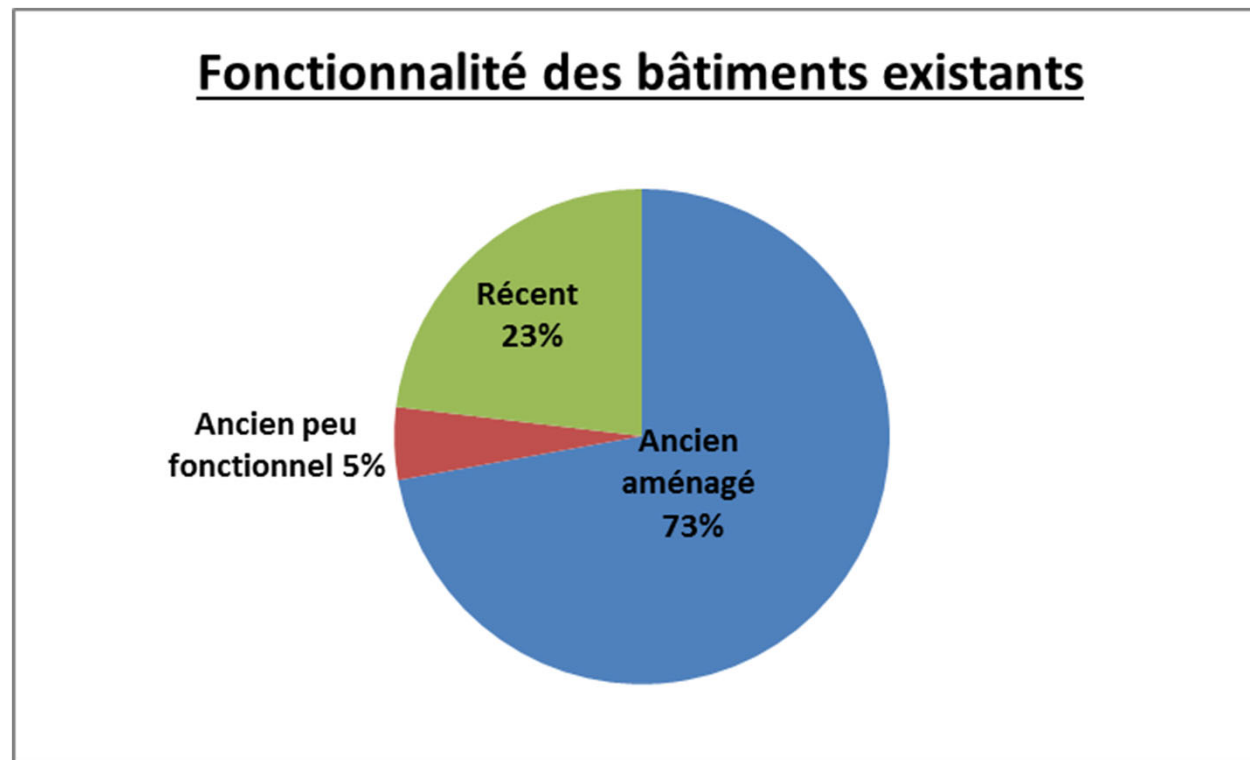




Un territoire en évolution

Bâtiments agricoles

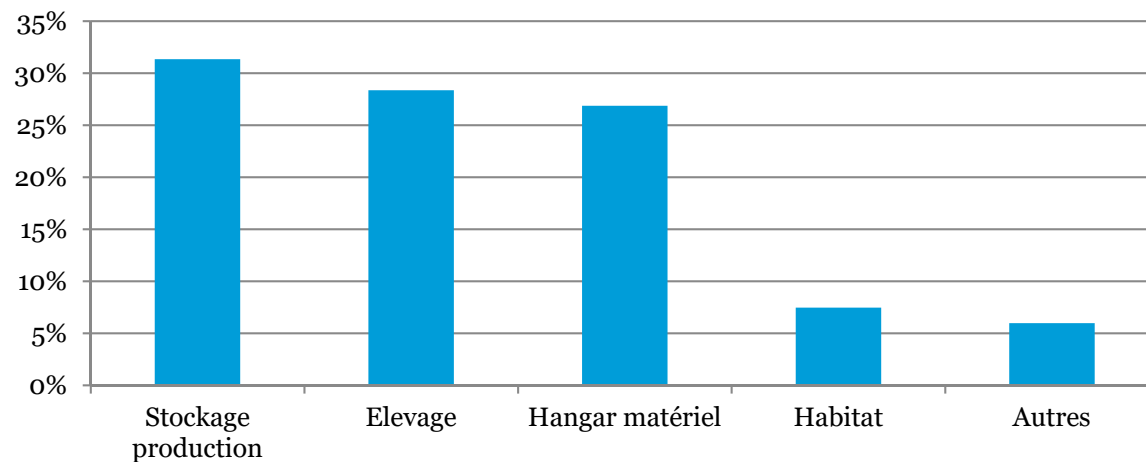
- 566 bâtiments agricoles recensés



Bâtiments agricoles

- 67 projets de construction

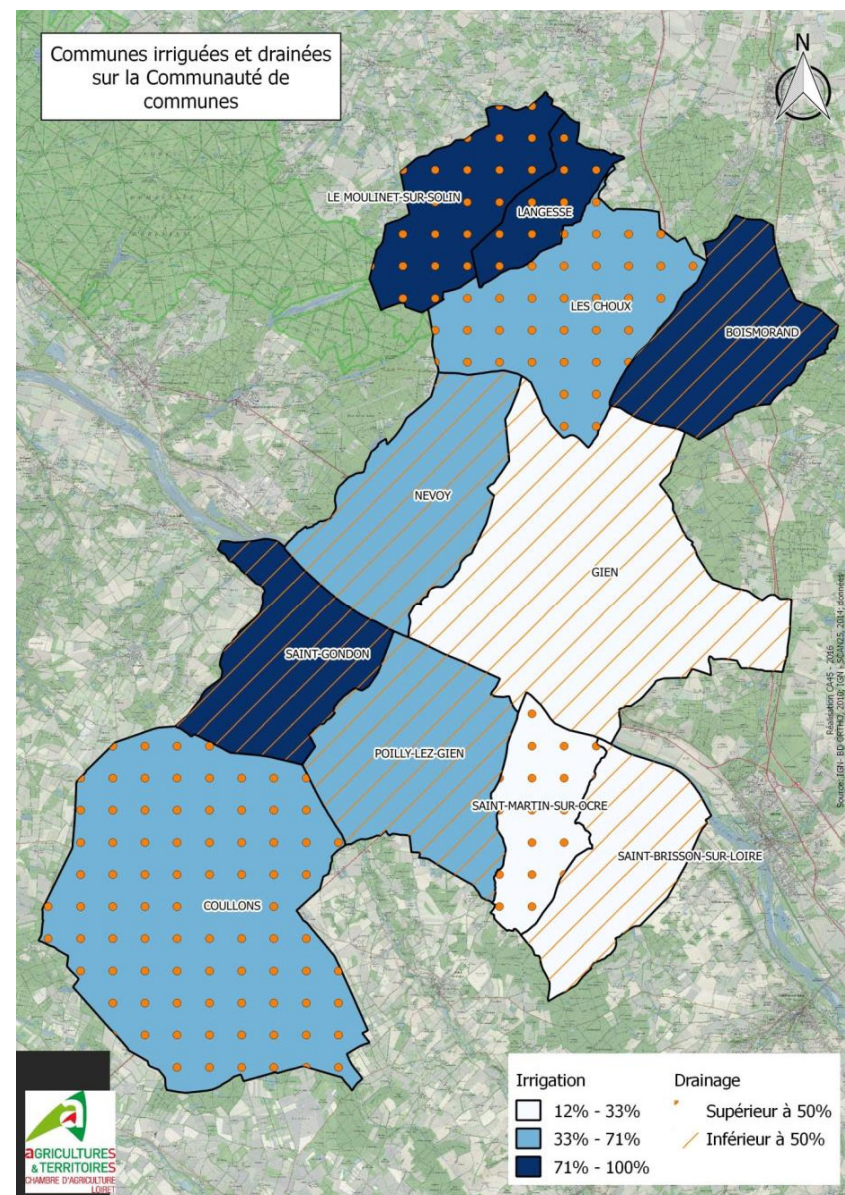
**Typologie des projets de construction
de nouveaux bâtiments**



- 17 projets de changement de destination
- Réglementation : distances à respecter

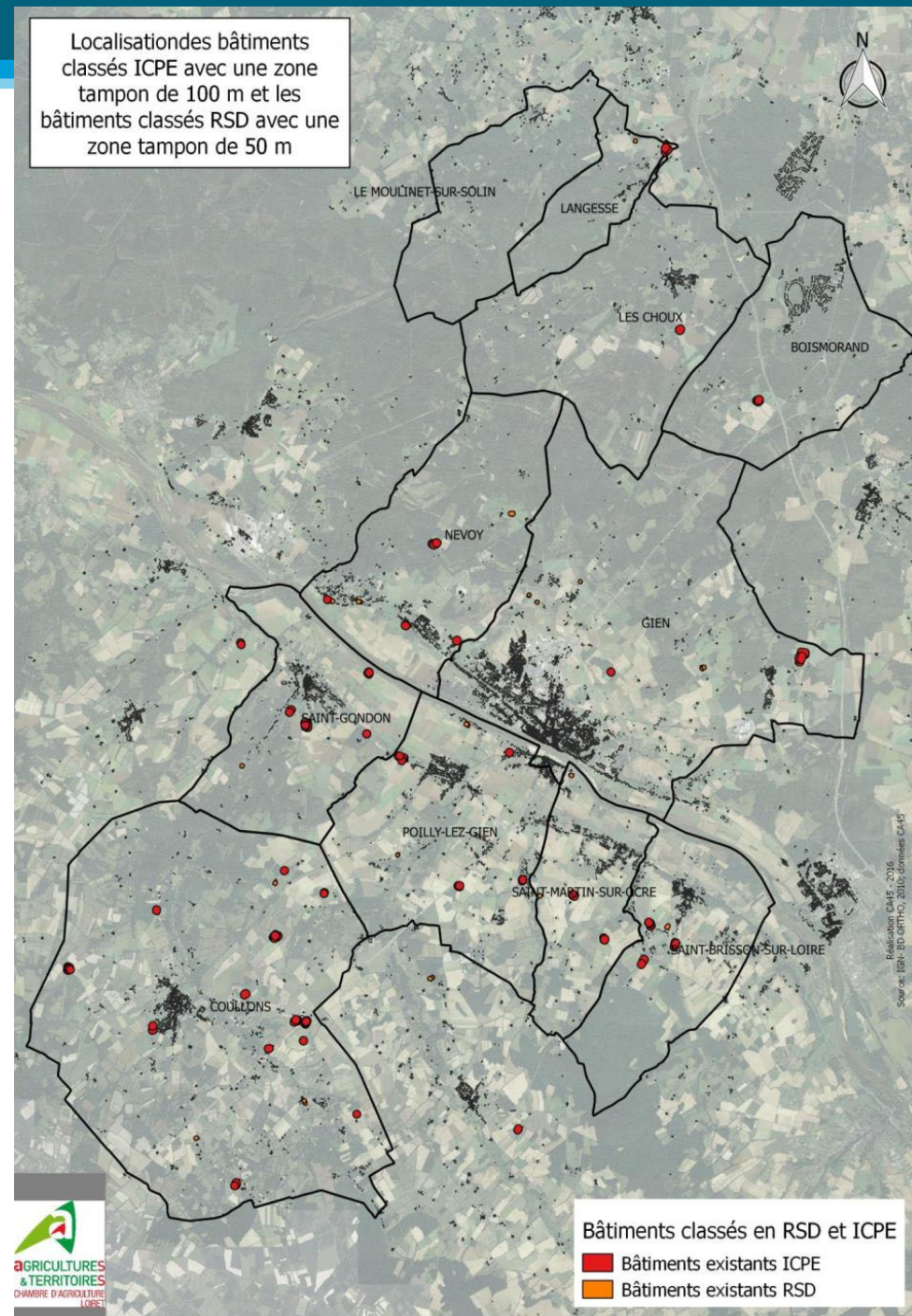
Points de vigilances

- Irrigation et drainage



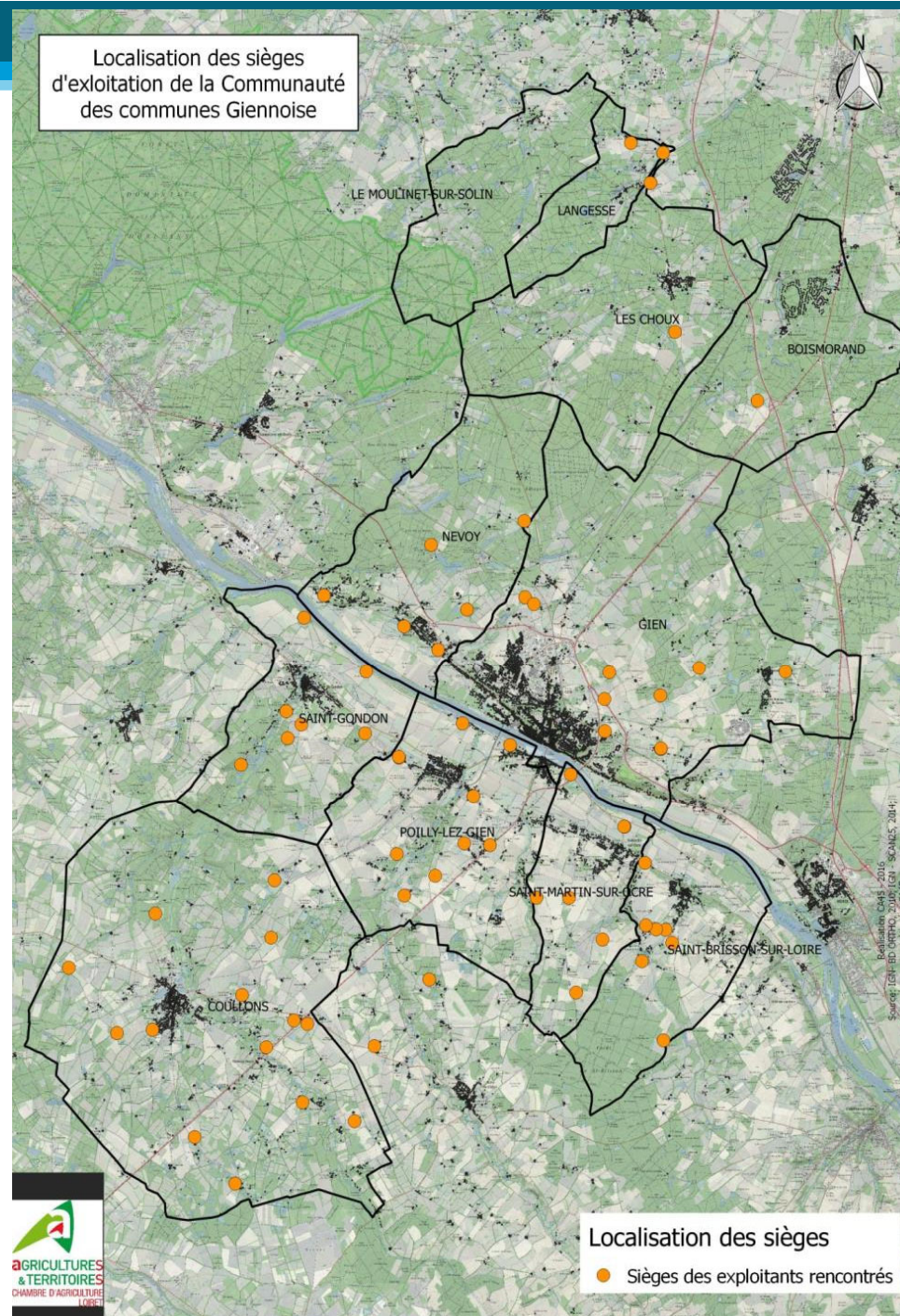
Points de vigilances

- Situation sanitaire des exploitations



Points de vigilances

- Circulation agricole

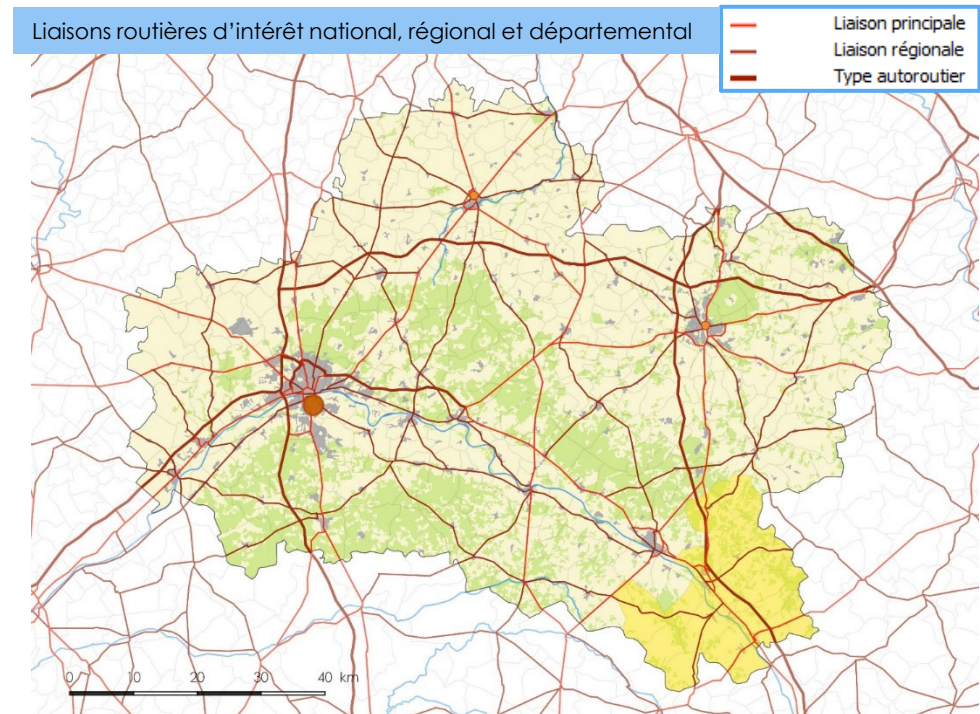
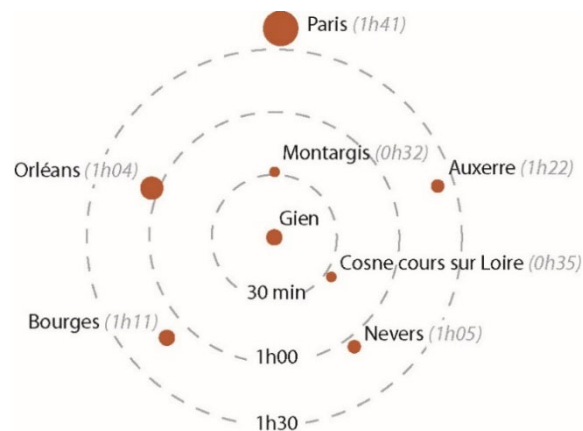


III. Les déplacements

1. La CC Giennes : un territoire enclavé ?

a) Liaisons d'intérêts nationales et place dans l'armature urbaine

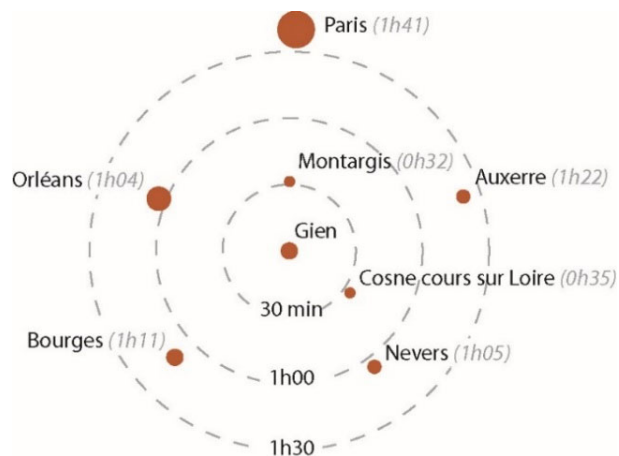
- L'A77 constitue le principal axe de communication traversant le sur un axe Nord-Sud.
- Elle est accessible par 1 échangeur sur le territoire situé à Boismorand. Complété par un échangeur à Briare et à Bonny-sur-Loire.
- L'A77 est fréquentée par environ 9 140 véhicules par jour, dont 15 % de poids lourds (1 390 poids lourds).



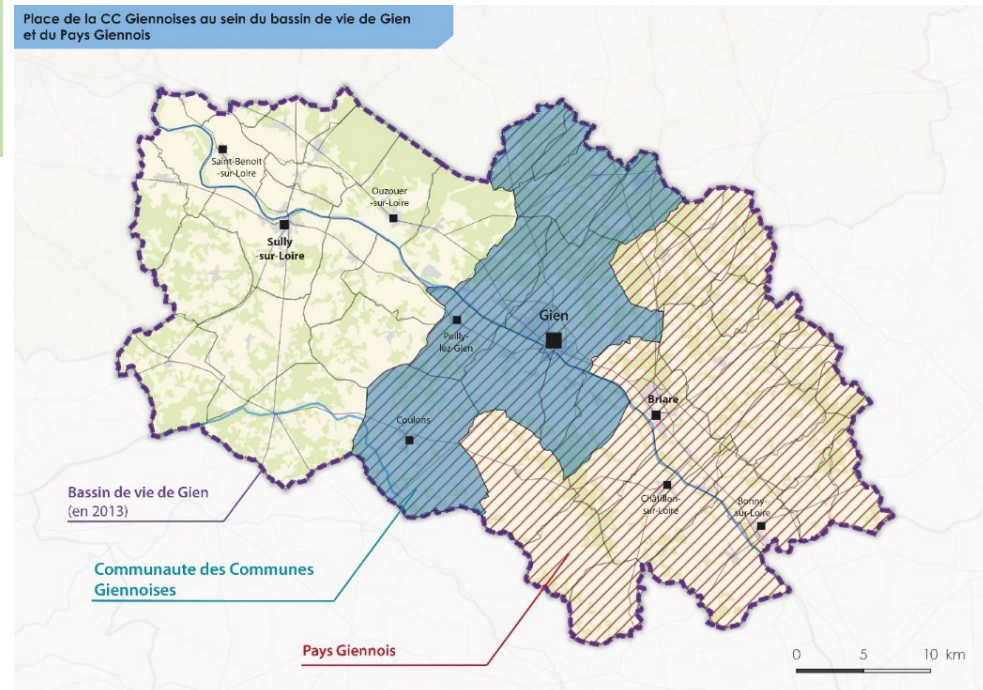
1. La CC Giennes : un territoire enclavé ?

b) Un isolement principalement ressenti vis-à-vis des pôles locaux proches

Le bassin de vie concentre les principaux déplacements « courants » puisque les 6 domaines retenus dans sa délimitation génère des flux quotidiens de population : les services aux particuliers, les commerces, l'enseignement, la santé, les sports, loisirs et culture et les transports. La CC Giennes appartient au Bassin de vie Giennois (dont elle constitue le cœur) relativement réduit (50 communes pour 69 000 habitants et une superficie 1 752 km²).



Place de la CC Giennes au sein du bassin de vie de Gien et du Pays Giennois



L'enclavement ressenti proviendrait ainsi davantage des liaisons difficiles avec les principaux pôles urbains locaux situés à proximité du territoire de la CC Giennes.

Le territoire se trouve éloigné des grandes aires dynamiques que sont Orléans OU Paris et ne trouve que de faible interaction avec les pôles urbains plus modestes tels que Montargis, Bourges, Auxerre ou Vierzon.

1. La CC Giennoises : un territoire enclavé ?

c) Un éloignement source d'autonomie

Néanmoins, les effets négatifs de cet éloignement doivent également être relativisés. S'il est parfois perçu de manière négatif par certains habitants qui peuvent en effet difficilement profiter de l'offre d'équipement, de services et de commerces des plus grandes aires urbaines proches, l'éloignement a joué et continu de jouer un rôle important dans le développement du territoire.

Il a permis au giennois de s'affirmer comme un pôle urbain d'intérêt interdépartemental. L'éloignement a rendu nécessaire pour le giennois de développer une autonomie en développant ses ressources propres qu'il s'agisse de ressources naturelles, économique et humaine.

Le territoire du Pays Giennois constitue le pôle urbain le plus important au cœur de l'hexagone formé par les polarités urbaines les plus proches : Orléans, Montargis, Auxerre, Nevers, Bourges et Vierzon. Cette position stratégique confère une attractivité certaine au territoire.

Taux d'entrée et de sortie :
le Pays Giennois, Territoire assez autonome

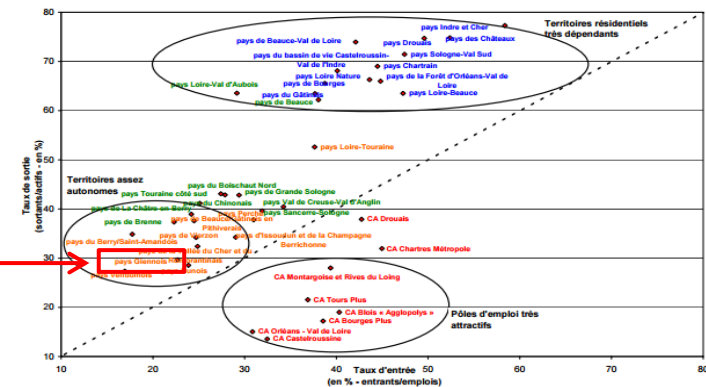


Figure 1 - Taux d'entrée et de sortie des territoires en 2004

Le Pays Giennois à maintenu son niveau d'autonomie

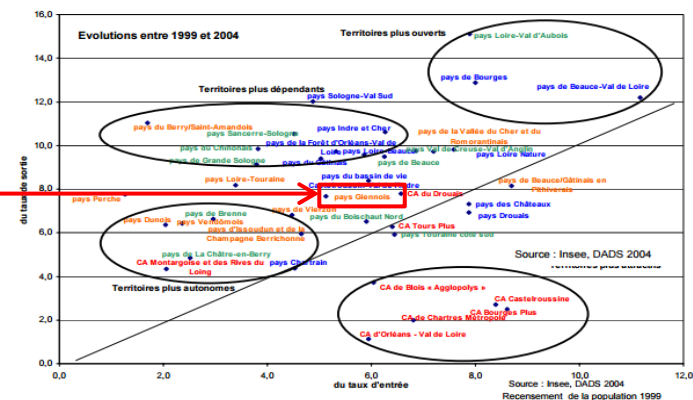


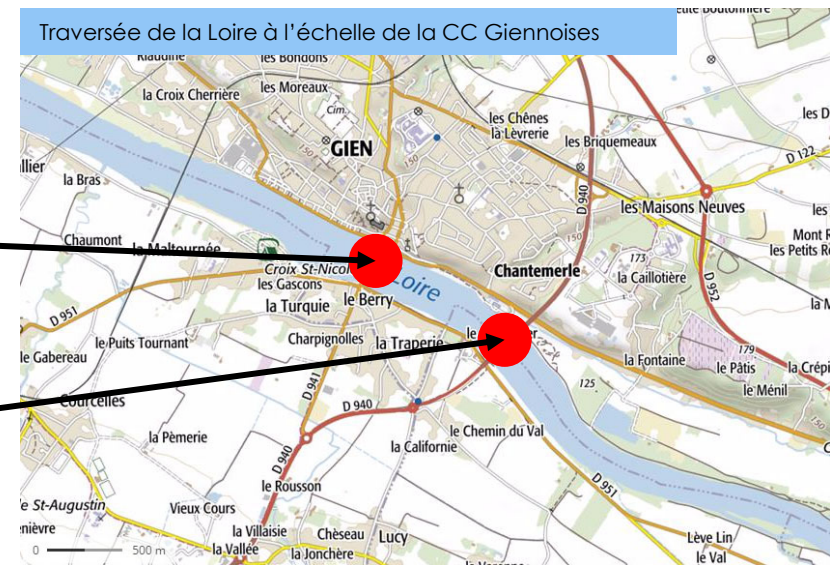
Figure 2 - Évolution entre 1999 et 2004 des taux d'entrée et de sortie par territoire (champ restreint)

2. Le déplacement des ménages de la CC Giennes

a) Un espace multi-polarisé aux franges peu lisibles

Le Pays Giennais et la CC giennaise présentent comme contrainte majeure d'être soumis à un fonctionnement multipolarisé avec la présence de communes fortes comme Gien, Briare mais aussi par des pôles de plus faible importance situés en dehors des limites intercommunales comme Sully-sur-Loire, Aubigny-sur-Nère ou Cosne-Cours-sur-Loire.

La Loire constitue une barrière naturelle au sein de la CC Giennes. Son franchissement est assuré par 2 ponts situés sur la commune de Gien.



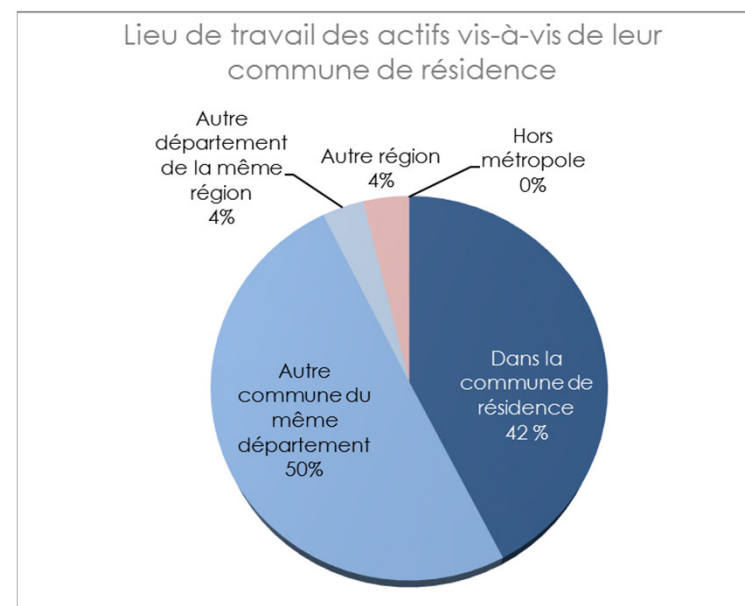
2. Le déplacement des ménages de la CC Giennoises

b) Les migrations alternantes : un effet de la multipolarité

A l'échelle de la Communauté de communes Giennoises, la majeure partie des actifs en situation d'emploi travaillent dans une autre commune que leur commune de résidences :

- 42 % de ces actifs travaillent au sein de leurs communes de résidences.
- 50 % dans une autre commune du département.
- 3,5 % dans un autre département de la région.
- 3,8 % dans une autre région.

	Effectif	% des actifs		Effectif	% des actifs
Dans la commune de résidence	3939	42,4	Dans la commune de résidence	3939	42,4
Autre commune que celle de résidence	5346	57,6	Autre commune du même département	4663	50,2
			Autre département de la même région	325	3,5
			Autre région	356	3,8
			Hors métropole	2	0,0
Total	9286				



b) Les migrations alternantes : un effet de la multipolarité


Les actifs travaillent en majorité dans une autre commune du Loiret (à hauteur de 50 %).

Ces actifs se déplacent quotidiennement dans une autre commune située principalement dans le Pays Giennois.

La commune de Gien, en tant que principal pôle d'emploi, centralise les migrations pendulaires.

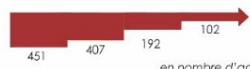
Migrations pendulaires des actifs de la Communauté de communes
(déplacements domicile-travail)

Part des actifs travaillant dans une autre commune que son lieu de résidence

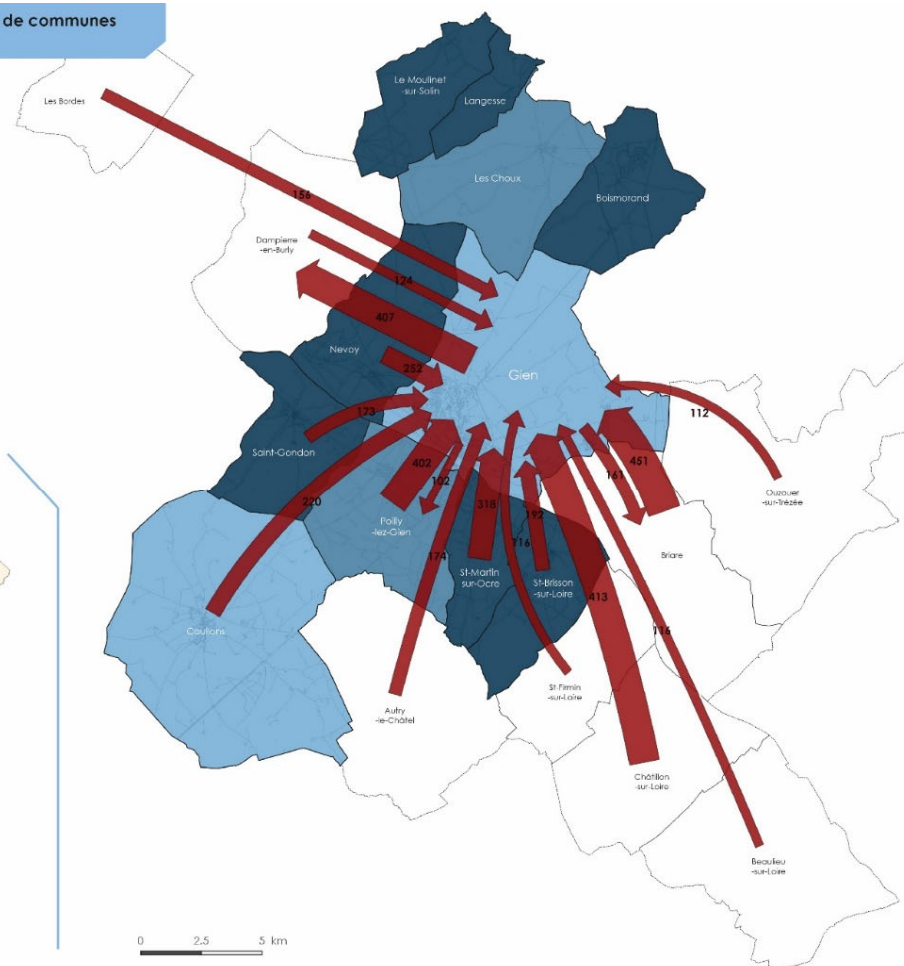
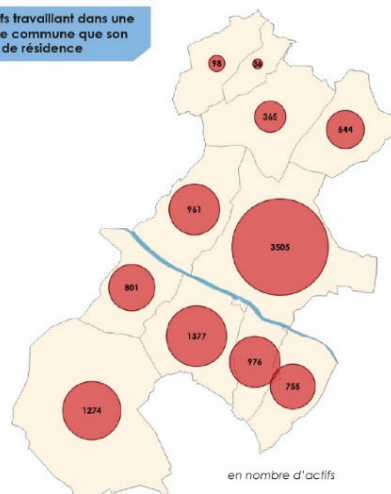


☐ Communes non-membres de la
Communauté de communes

Flux quotidiens de plus de 100 actifs



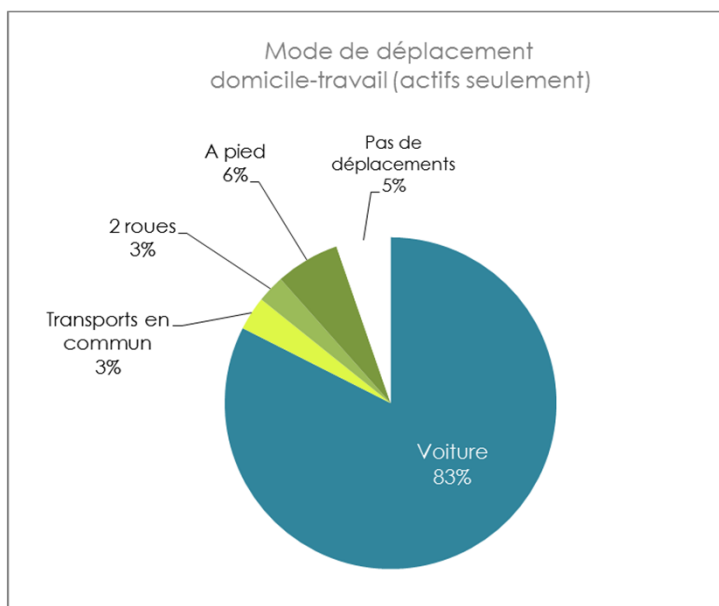
Actifs travaillant dans une autre commune que son lieu de résidence



2. Le déplacement des ménages de la CC Giennes

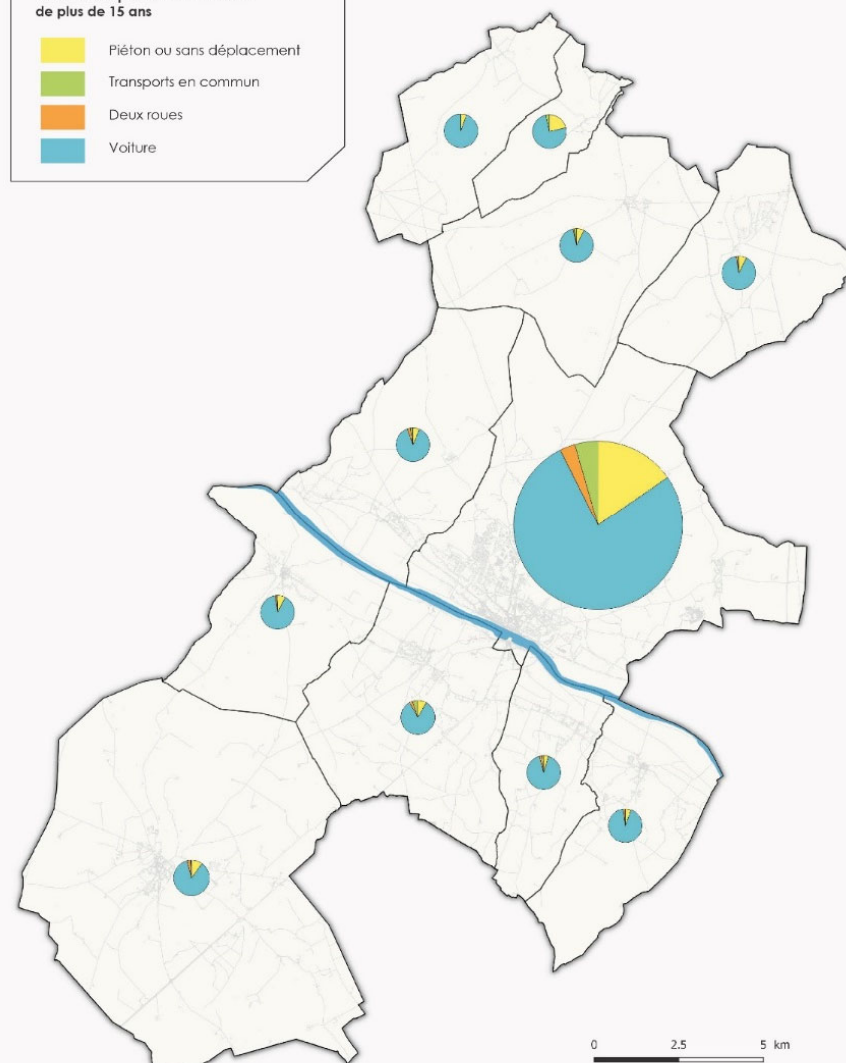
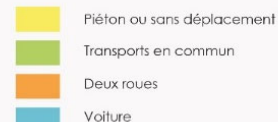
c) Mode de transport : une large prédominance de l'automobile

L'automobile demeure le mode de déplacement privilégié de la population de l'intercommunalité : 83 % des déplacements domicile-travail s'opèrent à travers de ce mode individuel.



Modes de déplacement des actifs

Mode de déplacement des actifs de plus de 15 ans



3. Automobile et réseau routier

a) L'automobile très présente dans les ménages

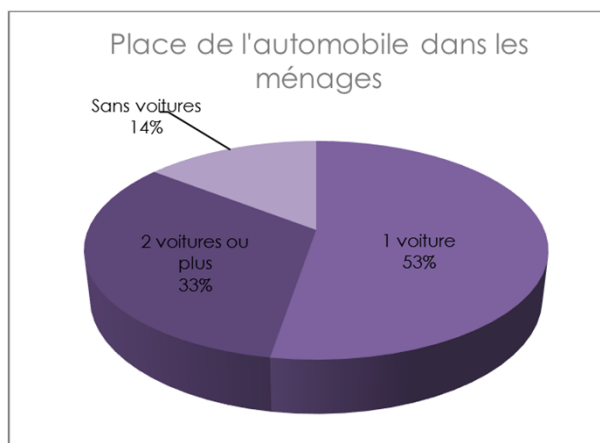
La place importante de l'automobile au sein du territoire est également observable dans l'équipement des ménages.

En effet, **86 % des ménages des communes giennaises possèdent au moins une voiture.**

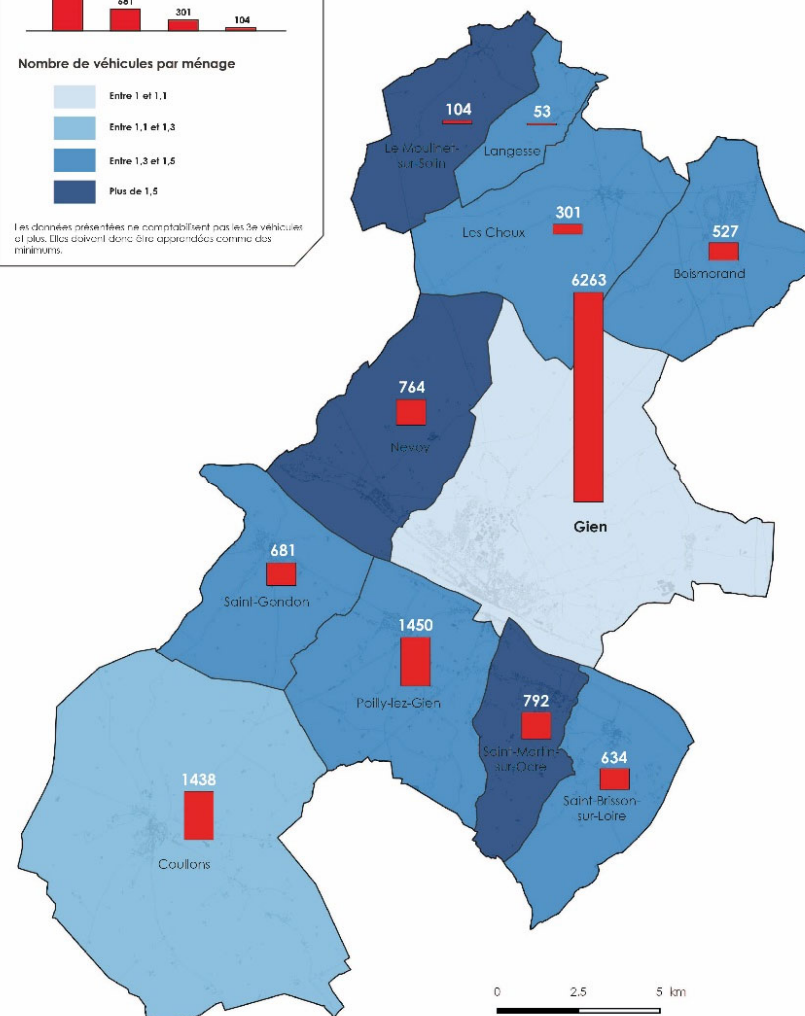
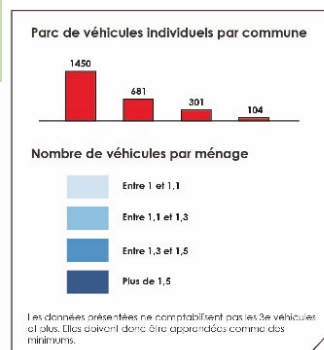
1/3 des ménages possèdent par ailleurs plus de 2 véhicules.

Cela signifie que la CCG possède un parc automobile particulier d'un **minimum de 13 005 véhicules individuels.**

Cela correspond à 1 voiture pour 1,9 habitant.



Parc automobile individuel et motorisation des ménages



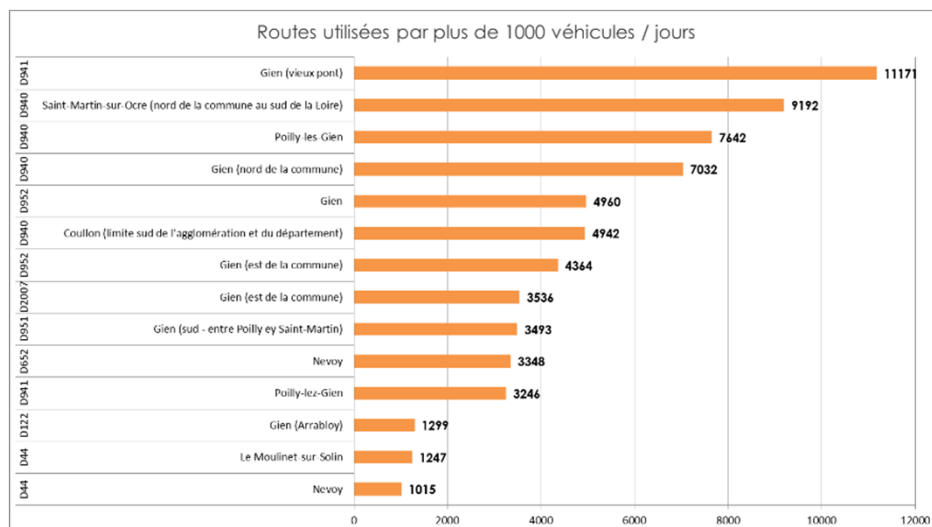
3. Automobile et réseau routier

b) Le transit routier

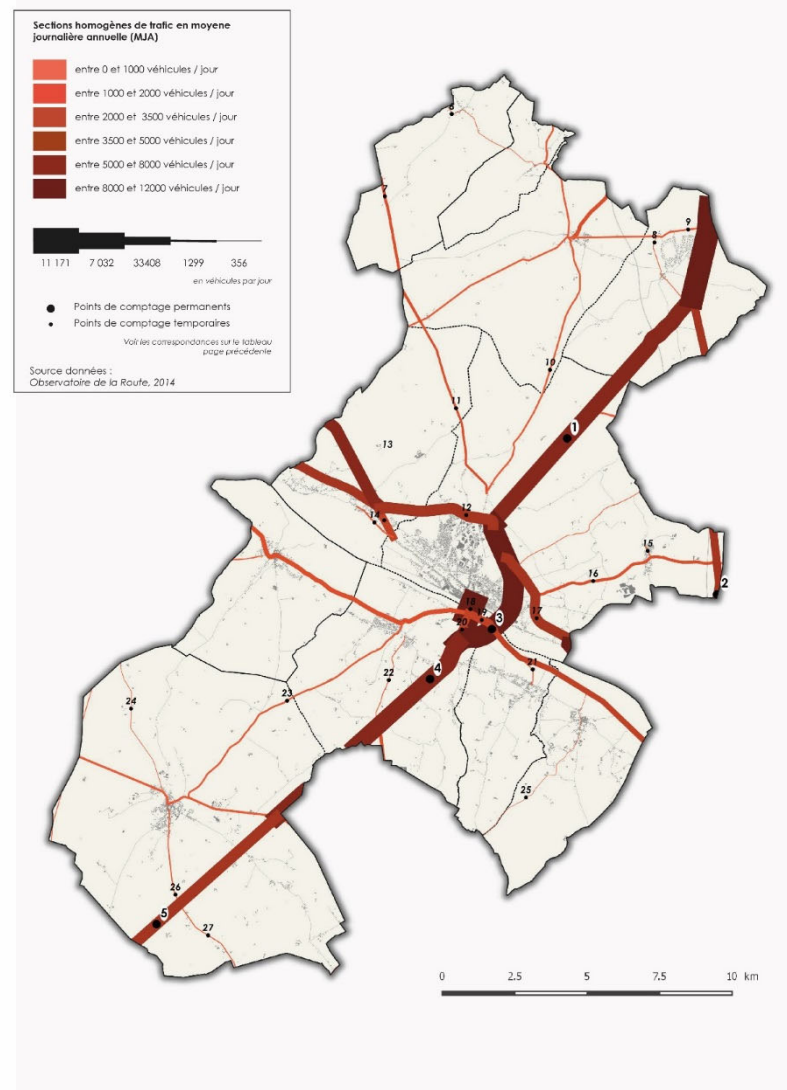
L'étude des trafics à l'échelle du Pays et de CC Giennois permet d'identifier les axes routiers les plus fréquentés du territoire.

On retrouve ainsi 2 axes présentant un trafic supérieur à 5000 véhicules par jours :

- L'autoroute A77 avec un trafic quotidien situé entre 9000 et 11000 véhicules par jour.
- L'axe nord-sud de la D940 qui constituent l'axe principal de desserte intercommunale (11200 et 7600 véhicules par jour). L'axe se poursuit au nord vers Montargis et au Sud vers Bourges et Vierz.



Trafic routier du réseau départemental



3. Automobile et réseau routier

b) Le transit routier

Les polarités s'effectuent principalement vers le pôle central de Gien.

Ainsi, la majeure partie des échanges d'effectue en direction ou depuis ce pôle :

- vers le nord, avec l'agglomération montargoise (10119 véhicules / jour),
- vers l'ouest, vers les communes de Dampierre et Les Bordes et dans une moindre mesure vers Sully-sur-Loire et Orléans (5182 véhicules / jour).

Le comptage fait ressortir un trafic plus faible :

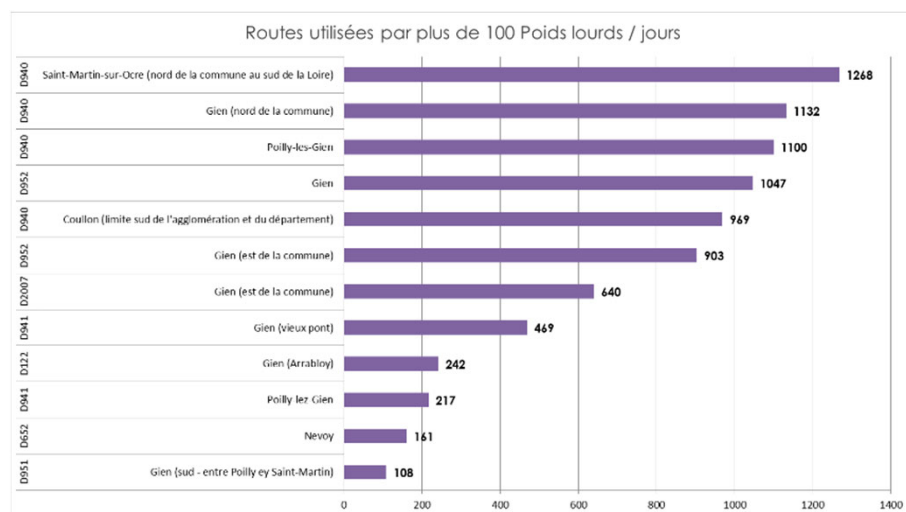
- vers le sud (Aubigny-sur-Nère, Bourges et Vierzon) avec 4942 véhicules / jour.
- vers l'est et les communes de Briare et Chatillon-sur-Loire avec seulement 4364 véhicules / jour.

N° de légende	Route	Localisation	Type de comptage	Nombre de véhicules par jours	Nombre de poids lourds	% de poids lourds
1	D940	Gien (nord de la commune)	Permanent	7032	1132	16.1 %
2	D2007	Gien (est de la commune)	Permanent	3536	640	18.1 %
3	D940	Saint-Martin-sur-Ocre (nord de la commune au sud de la Loire)	Permanent	9192	1268	13.8 %
4	D940	Poilly-les-Gien	Permanent	7642	1100	14.4 %
5	D940	Coullon (limite sud de l'agglomération et du département)	Permanent	4942	969	19.6 %
6	D57	Le Moulinet-sur-Solin (limite nord de l'agglomération)	Temporaire	240	13	5.4 %
7	D44	Le Moulinet-sur-Solin	Temporaire	1247	66	5.3 %
8	D57	Boismorand (nord de l'agglomération)	Temporaire	318	18	5.7 %
9	D56	Boismorand (nord de l'agglomération)	Temporaire	799	74	9.3 %
10	D42	Les Choux	Temporaire	784	38	4.8 %
11	D44	Nevoy	Temporaire	1015	0	0.0 %
12	D952	Gien	Temporaire	4960	1047	21.1 %
13	D652	Nevoy	Temporaire	3348	161	4.8 %
14	D822	Nevoy	Temporaire	649	16	2.5 %
15	D522	Gien (Arrabloy)	Temporaire	471	13	2.8 %
16	D122	Gien (Arrabloy)	Temporaire	1299	242	18.6 %
17	D952	Gien (est de la commune)	Temporaire	4364	903	20.7 %
18	D941	Gien (vieux pont)	Temporaire	11171	469	4.2 %
19	D951	Gien (sud - entre Poilly ey Saint-Martin)	Temporaire	3493	108	3.1 %
20	D941	Poilly-lez-Gien	Temporaire	3246	217	6.7 %
21	D752	St Martin sur Ocre	Temporaire	488	11	2.3 %
22	D53	Poilly-Lez-Gien	Temporaire	356	18	5.1 %
23	D956	Coullon Poilly lez Gien	Temporaire	813	45	5.5 %
24	D856	Coullons (St Florent)	Temporaire	237	19	8.0 %
25	D52	Saint-Brisson-Sur-Loire	Temporaire	185	10	5.4 %
26	D156	Coullons	Temporaire	534	37	6.9 %
27	D156	Coullons (sud de la commune)	Temporaire	430	28	6.5 %

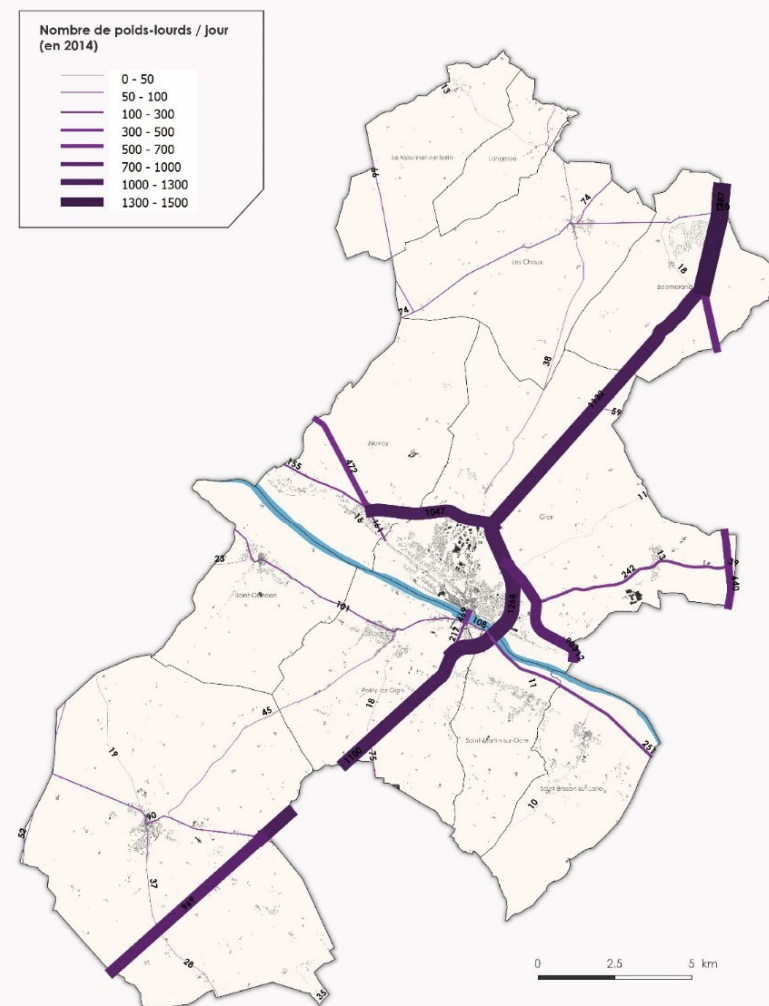
3. Automobile et réseau routier

c) Le transit de poids lourds

- Le caractère industriel du Giennois engendre une production à destination nationale voire internationale qui rend nécessaire une réflexion sur le transport de marchandise et le trafic des poids lourds.
- Le Code du travail encadre le temps de conduite maximale d'affilé pour un chauffeur routier à 4h30. Les axes Paris-Lyon et Paris-Bordeaux ainsi que l'autoroute A77 permet de desservir une large portion du territoire dans cette tranche distance temps. Les villes de Paris, Lyon, Nantes, Lille, Rennes sont accessibles en moins de 4h30.
- Ainsi la fréquentation des poids lourds est particulièrement importante sur l'A77 et sur la RD 940 où elle représente entre 15 et 20 % du trafic (entre 1100 et 1300 PL/jour).



Trafic de Poids lourds en 2014



3. Automobile et réseau routier

c) Les nuisances sonores générées par le réseau routier

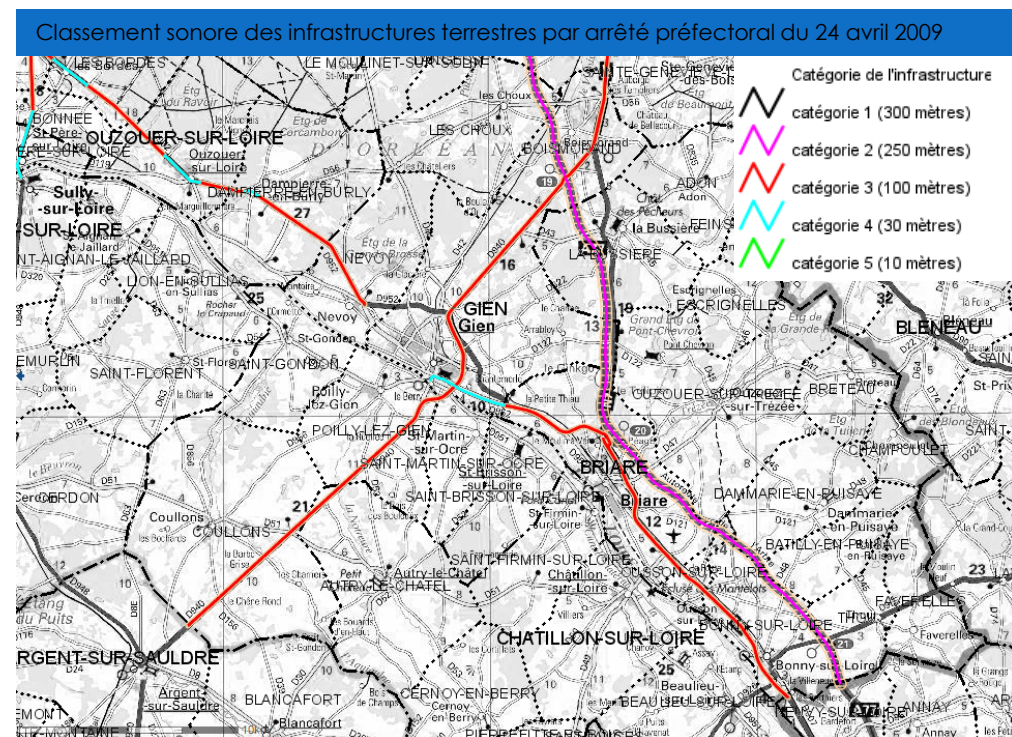
Traversé par de nombreux axes routiers, le Pays du Giennois est principalement concerné par des pollutions sonores dues aux transports.

Le classement des infrastructures terrestres du département a fait l'objet d'un arrêté préfectoral en date du 24 avril 2009. Celui-ci détermine la catégorie de l'infrastructure selon cinq classes et fixe une largeur des secteurs affectés par le bruit de part d'autre du tronçon.

L'arrêté préfectoral du 24 avril 2009 portant sur le classement sonore des infrastructures de transports terrestres classe les 3 axes intercommunaux : l'Autoroute A77, la N7 et la D952.

L'arrêté fixe des obligations d'isolation acoustique.

Numéro voirie	Classement sonore	Commune concernée
A77	2	Boismorand, Les Choux, Gien
RD2007	3 et 4	Boismorand, Gien,
D952	3 et 4	Gien et Nevozy
D940	3 et 4	Boismorand, Coullons, Gien, Poilly-lez-Gien et Saint-Martin-sur-Ocre



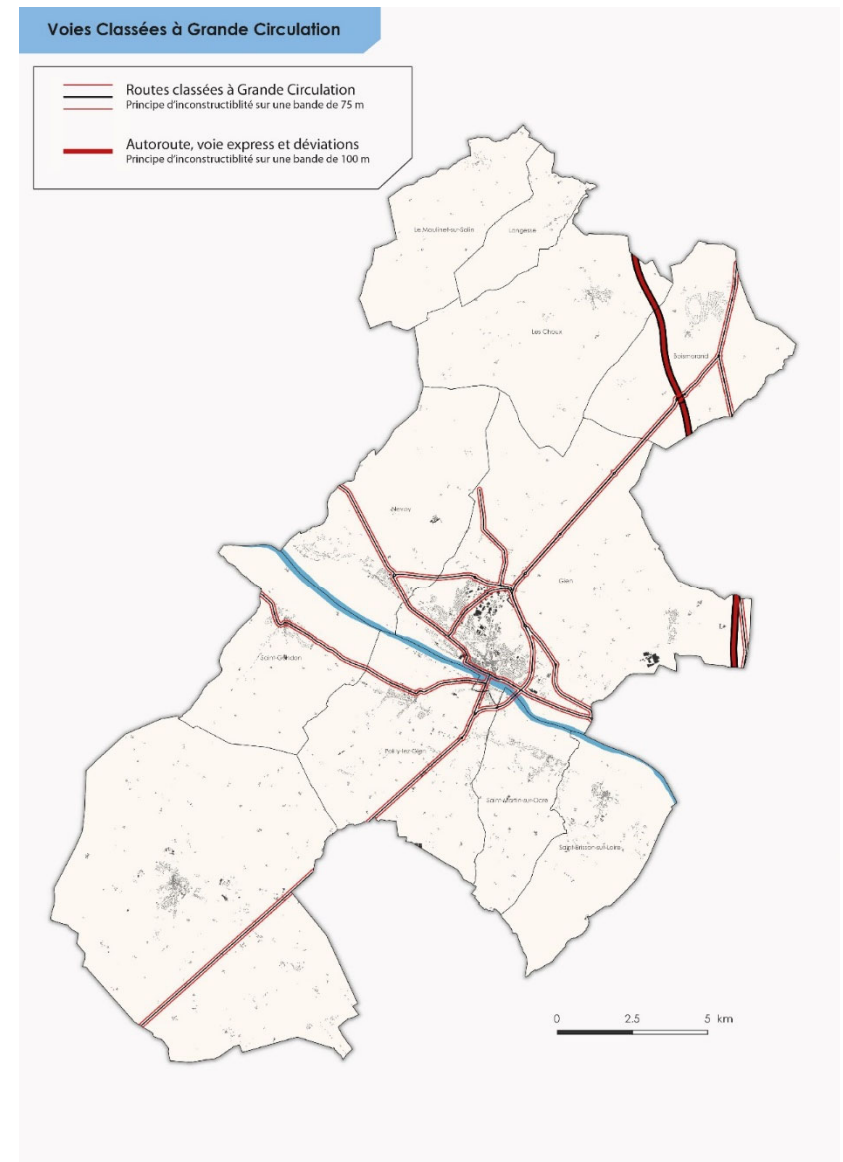
3. Automobile et réseau routier

c) Les Voies classées à grande circulation

La CC Giennoise comporte plusieurs sections routières classées à grande circulation par décret n° 2010-578 du 31 mai 2010 : la D 952, D940, D652, D951, D44, D2007, Avenue des Montoires, Route d'Orléans, Rue Quai Lenoir, etc.

Le classement de ces routes, ainsi que l'autoroute A77, induit des restrictions quant aux possibilités d'urbanisation pour les secteurs situés en dehors des espaces urbanisés du territoire, dans une bande de 100 mètres pour l'A77 et de 75 mètres pour les autres voies. Ce principe d'inconstructibilité ne s'applique pas :


- Aux constructions ou installations liées ou nécessaires aux infrastructures routières ;
- Aux services publics exigeant la proximité immédiate des infrastructures routières ;
- Aux bâtiments d'exploitation agricole ;
- Aux réseaux d'intérêt public.



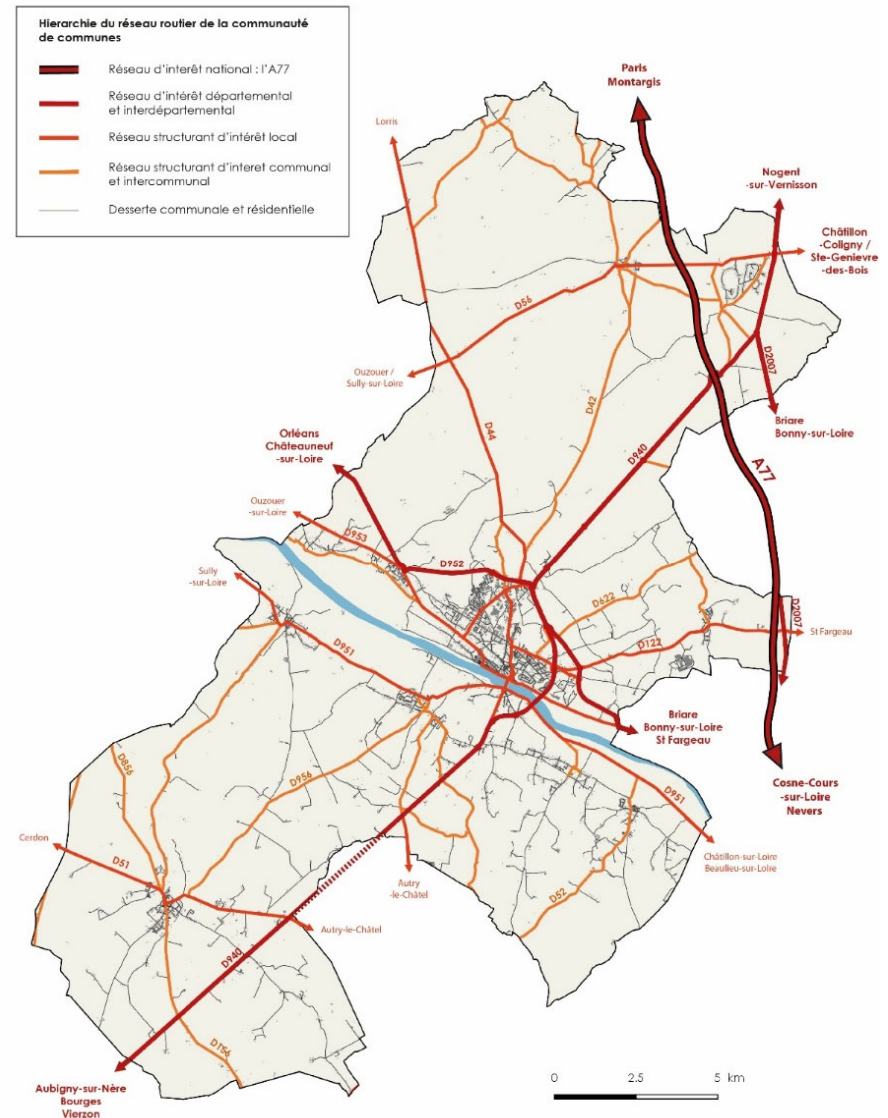
3. Automobile et réseau routier

c) Conclusion : hiérarchisation des axes routiers

En ce qui concerne les déplacements internes du territoire, la CC Giennes offre un maillage complet pouvant être hiérarchisé au regard de ses enjeux de desserte :

-  Réseau d'intérêt national : l'A77
-  Réseau d'intérêt départemental et interdépartemental
-  Réseau structurant d'intérêt local
-  Réseau structurant d'intérêt communal et intercommunal
-  Desserte communale et résidentielle

Hiérarchisation des axes routiers



3. Automobile et réseau routier

c) Conclusion : hiérarchisation des axes routiers

A l'échelle de l'intercommunalité, deux axes apparaissent comme structurant :

- L'axe Nord-Sud constitué par la D940, qui contourne Gien par l'est ;
- L'axe Est-Ouest constitué par la RD 952, qui contourne Gien par le Nord.

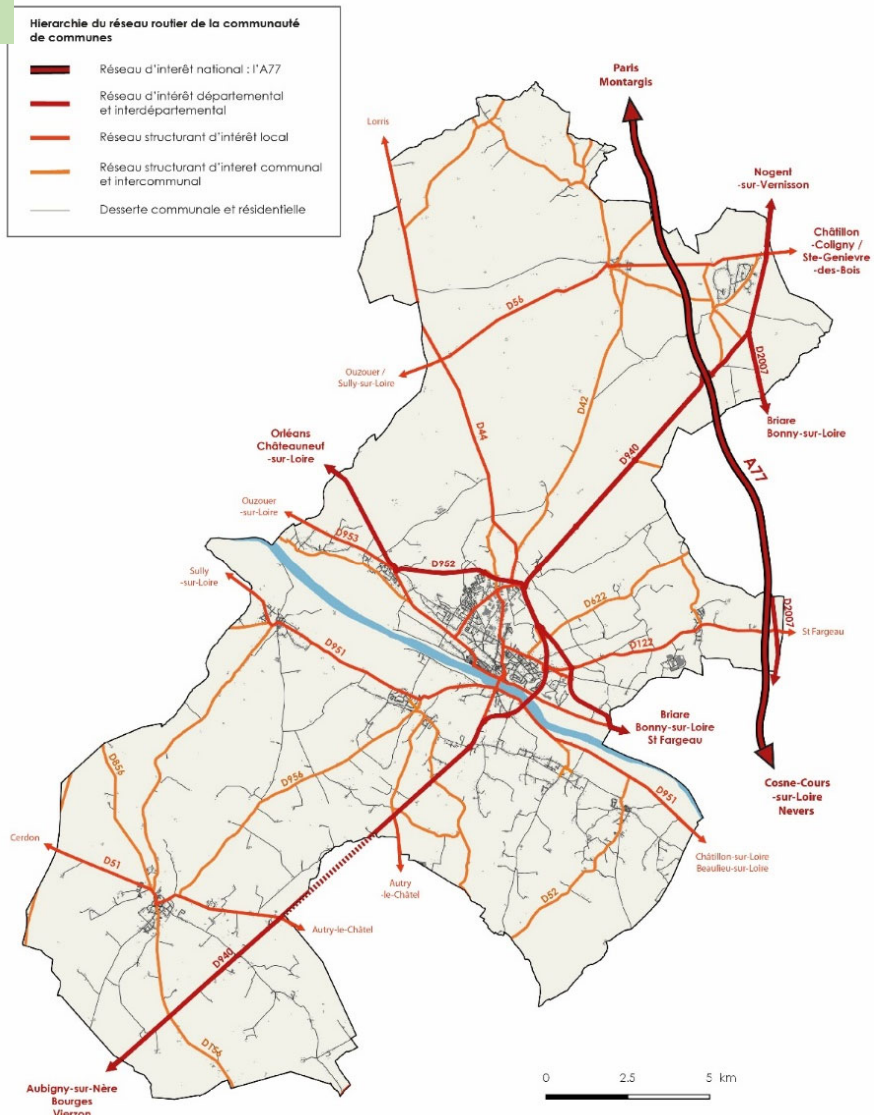
Cette axe Est-Ouest est complété par deux autres voies ligériennes :

- Sur la rive Nord avec la D953 - D652 – Route d'Orléans et quai Lenoir rejoignant la D952 à l'Est qui structure la desserte depuis et vers Gien et vers Briare (et la partie est du Pays).
- Sur la rive Sud avec la D951 qui permet la desserte des communes de St-Gondon, Polly-lez-Gien, St-Martin-sur-Ocre et St-Brisson-sur-Loire.

Un réseau structurant d'intérêt local permet de raccorder les principaux pôles de l'intercommunalité ainsi qu'avec les pôles locaux extérieurs. Il s'agit notamment des D44, D42, D622, D856, D 956, D156, D52, etc.

Un réseau de voies de plus faible importance présente un intérêt local en assurant les liaisons entre tous les bourgs. Il vient compléter le maillage routier sur l'ensemble de l'intercommunalité.

Hiérarchisation des axes routiers



4. Les Transports en commun et alternatif

a) Usagers des transports en commun par commune

Les transports en commun sont faiblement utilisés à l'échelle de la Communauté de Communes Giennoises.

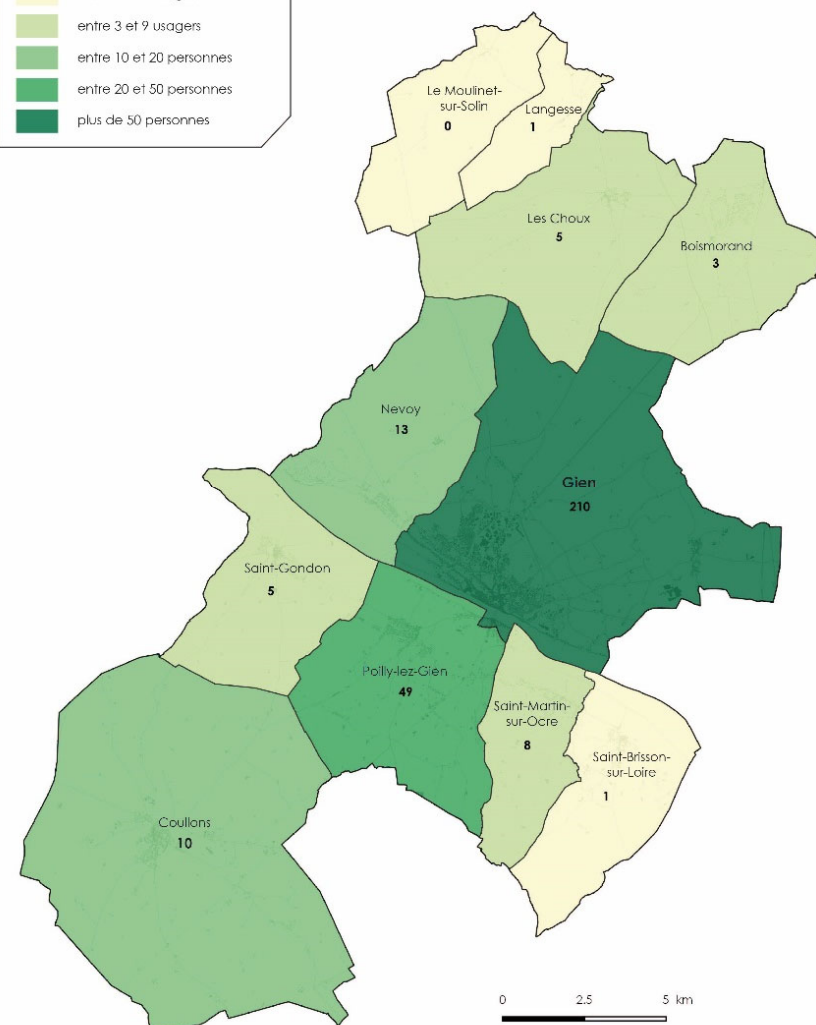
Ils sont principalement utilisés dans les communes polarisantes, plus largement desservies :

- 210 usagers à Gien.
- 49 usagers à Poilly-lez-Gien.
- 13 usagers à Nevoy et 10 à Coullons.

Les autres communes ne possèdent toute moins de 10 usagers.

Actifs utilisateurs des transports en commun

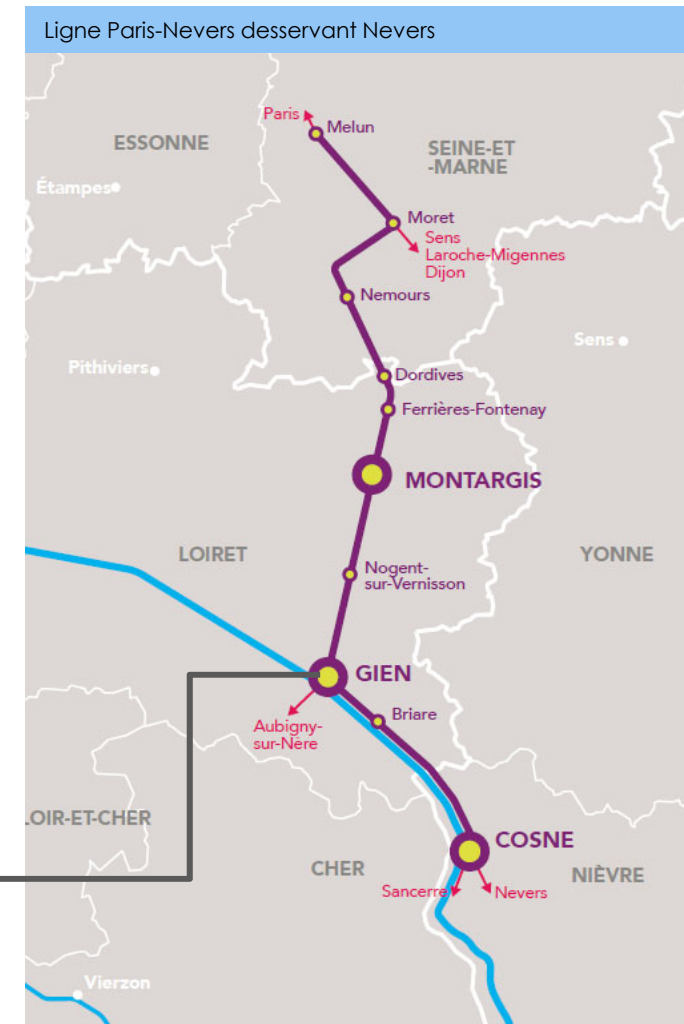
Nombre d'actifs utilisant les transports en commun pour assurer les déplacements domicile/travail



4. Les Transports en commun et alternatif

b) Le réseau ferré

- Le territoire est doté d'une gare SNCF située à Gien.
- 6 allers-retours Intercités/TER de la ligne Paris-Nevers desservent les gares de Gien et Briare. La gare de Gien est ainsi à 1h30 de Paris.
- La desserte de Gien par la Ligne à Grande Vitesse Paris-Orléans-Clermont-Ferrand-Lyon est considérée dans l'une des deux options de tracé étudiées par RFF.



4. Les Transports en commun et alternatif

b) Le réseau ferré

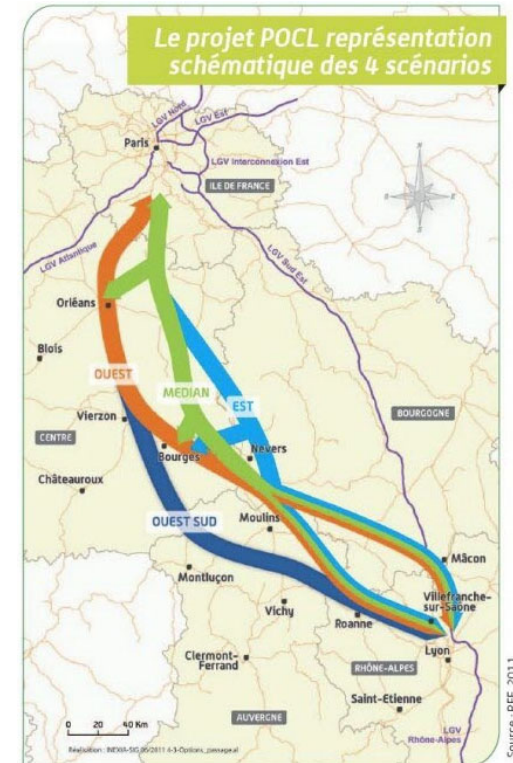
Le territoire est également concerné par deux projets ferroviaires à moyen et long terme :

La ligne Paris – Orléans – Clermont-Ferrand – Lyon

Une ligne à grande Vitesse (LGV) assurant la liaison Paris- Orléans- Clermont-Ferrand-Lyon est en cours d'études. Parmi les différents fuseaux envisagés un scénario « médian » serait susceptible de passer par au sein du territoire giennois. Le territoire du Pays est ainsi compris dans la zone d'étude du grand projet ferroviaire Cœur de France.

La réouverture de la ligne Orléans- Châteauneuf-sur-Loire

Le projet a pour objectif la réouverture à la circulation des trains de voyageurs (TER) de la section de 27 kilomètres de la ligne ferroviaire reliant Orléans à Châteauneuf-sur-Loire. Aujourd'hui, la ligne n'est plus qu'utilisée par le fret. Le prolongement de cette ligne en direction de Montargis et de Gien est envisagé.

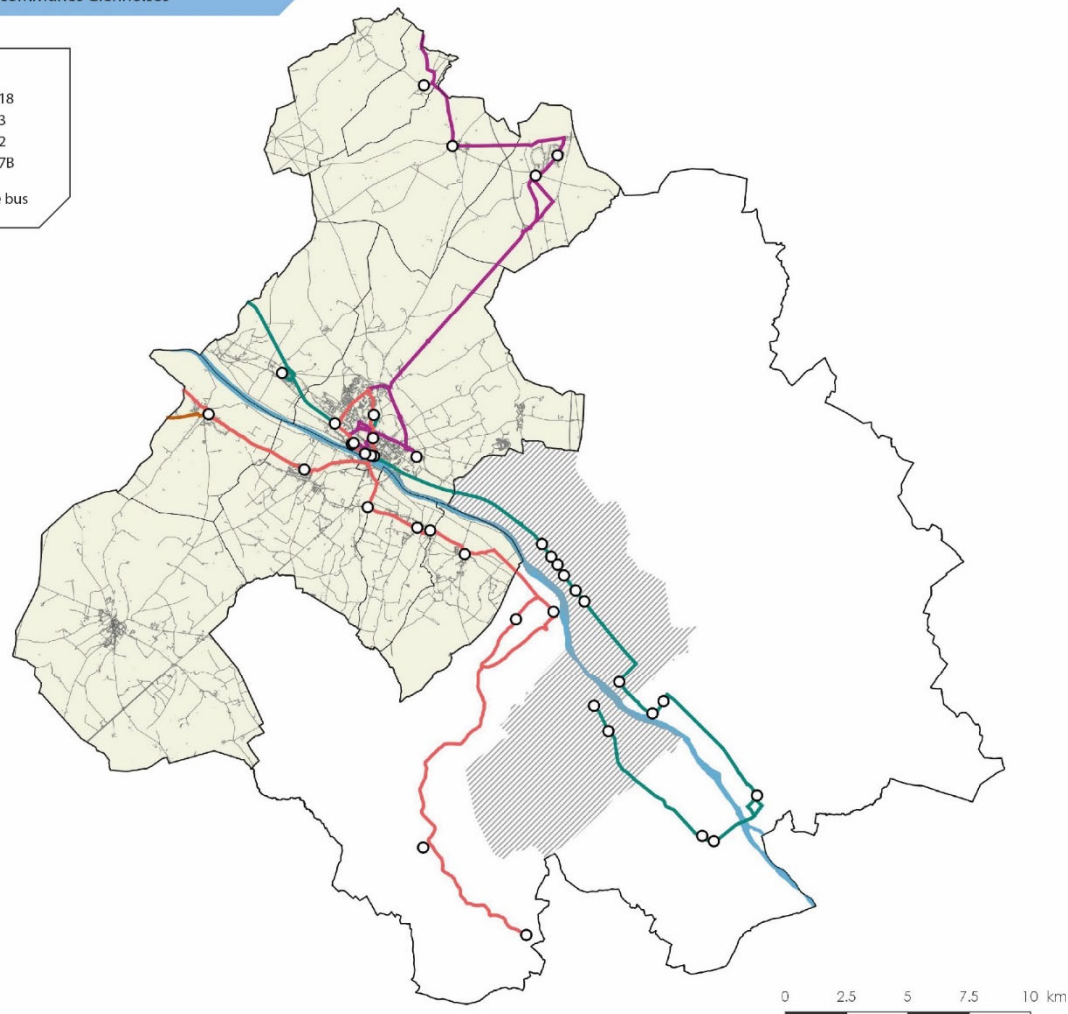
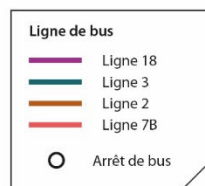


4. Les Transports en commun et alternatifs

c) Le réseau de bus ULYS

- La commune bénéficie d'un transport social : le PROXIBUS.
- Le principal réseau de transport en commun utilisé sur la commune est le réseau ULYS, dont la gestion est assurée par le Conseil Départemental du Loiret.
- 4 lignes courantes desservent le territoire :
 - Ligne 3 : Orléans – Châtillon-sur-Loire
 - Ligne 7B : Sully-sur-Loire – Pierrefitte-ès-Bois
 - Ligne 2 : Viglain-Gien
 - Ligne 18 : Bellegarde-Gien
- La CCG possède 20 arrêts sur son territoire.
- 9 communes sont desservies par le réseau. Le réseau possède un fonctionnement en étoile où Gien s'affirme comme un pôle pour les changements.
- Les 2 communes non-desservies (Coullons et Le Moulinet-sur-Solin) bénéficient du service Ulys Proximité (service à la demande).

Réseau de bus ULYS à l'échelle du Pays Giennois et de la Communauté des communes Giennoises



4. Les Transports en commun et alternatifs

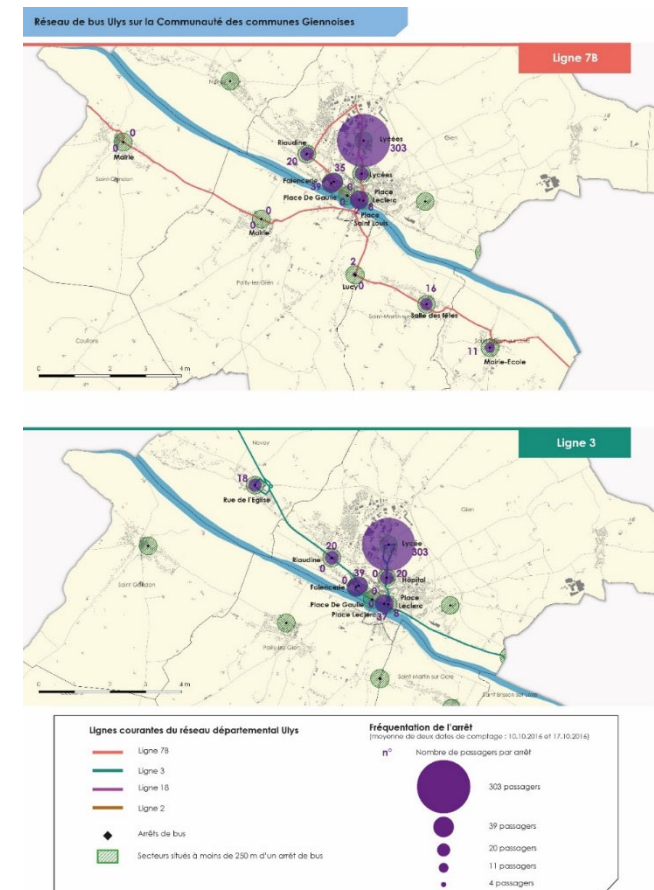
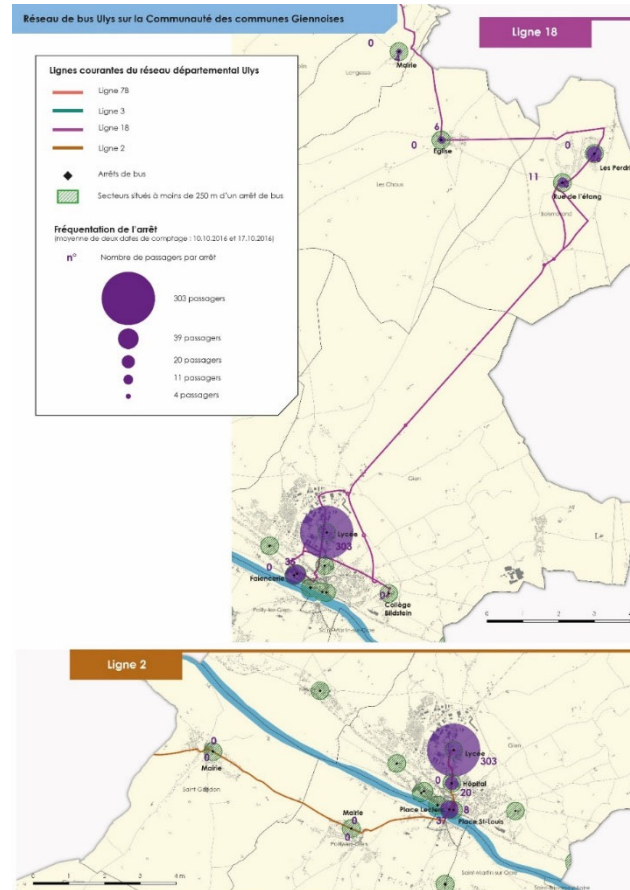
c) Le réseau de bus ULYS

Les arrêts de bus ne permettent pas la desserte de l'ensemble des communes de la CCG. Au sein des bourgs les plus étendus, ils ne permettent pas la desserte uniforme des tissus résidentiels.

La ligne 3 en direction d'Orléans et desservant Briare et Chatillon apparaît comme la plus stratégique et vraisemblablement la plus fréquentée.

La fréquentation des arrêts dépend principalement de la proximité d'équipements et des emplois :

- 462 montées à Gien,
- 37 à Boismorand,
- 18 à Nevoy,
- 16 à St Martin,
- 11 à St Brisson,
- 6 à Les Choux,
- 4 à Langesse,
- 2 à Poilly-lez-Gien.



d) Les sentiers de randonnée

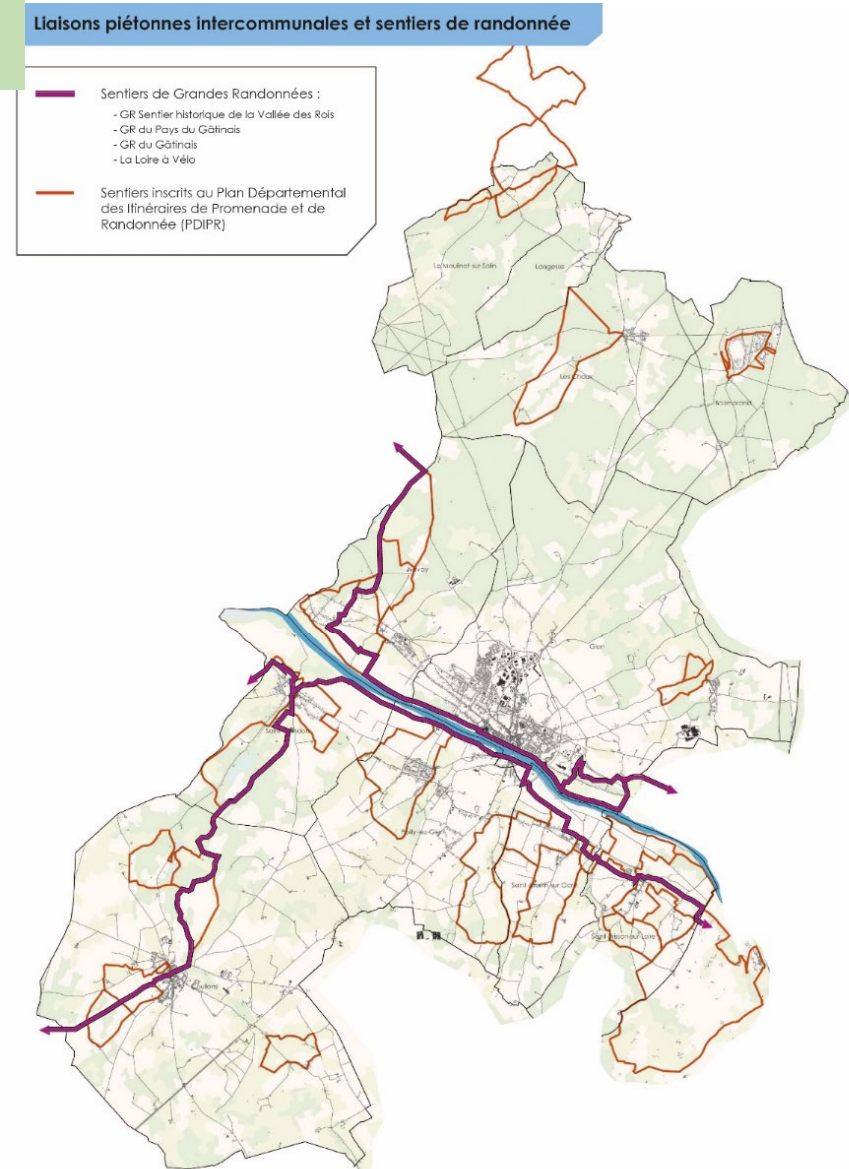
Le département du Loiret s'est doté d'un premier Plan Départemental de Itinéraires de Promenade et de Randonnée en 1993 révisé intégralement en 2011. Une mise à jour annuelle peut être réalisée.

Son objectif premier est d'**assurer la conservation du patrimoine des chemins** dans le cadre de définition de la **politique locale de développement touristique**.

Le PDIPR du Loiret vise à :

- Définir un réseau d'itinéraires remarquables adaptés à la randonnée pédestre, équestre ou VTT, en cohérence avec les GR et GRP (Grandes Randonnées et Grandes Randonnées de Pays) existantes ;
- Organiser son suivi en vue de l'inscription de nouveaux chemins ou de chemins de substitution en ambitionnant d'assurer progressivement une continuité entre ces différents itinéraires.

L'inscription des itinéraires au PDIPR les protège juridiquement, ils sont donc opposables aux tiers en cas de projets pouvant menacer la pratique ou en modifier les caractéristiques. La vente d'un chemin rural inscrit au PDIPR doit nécessairement engendrer un itinéraire de substitution.



4. Les Transports en commun et alternatifs

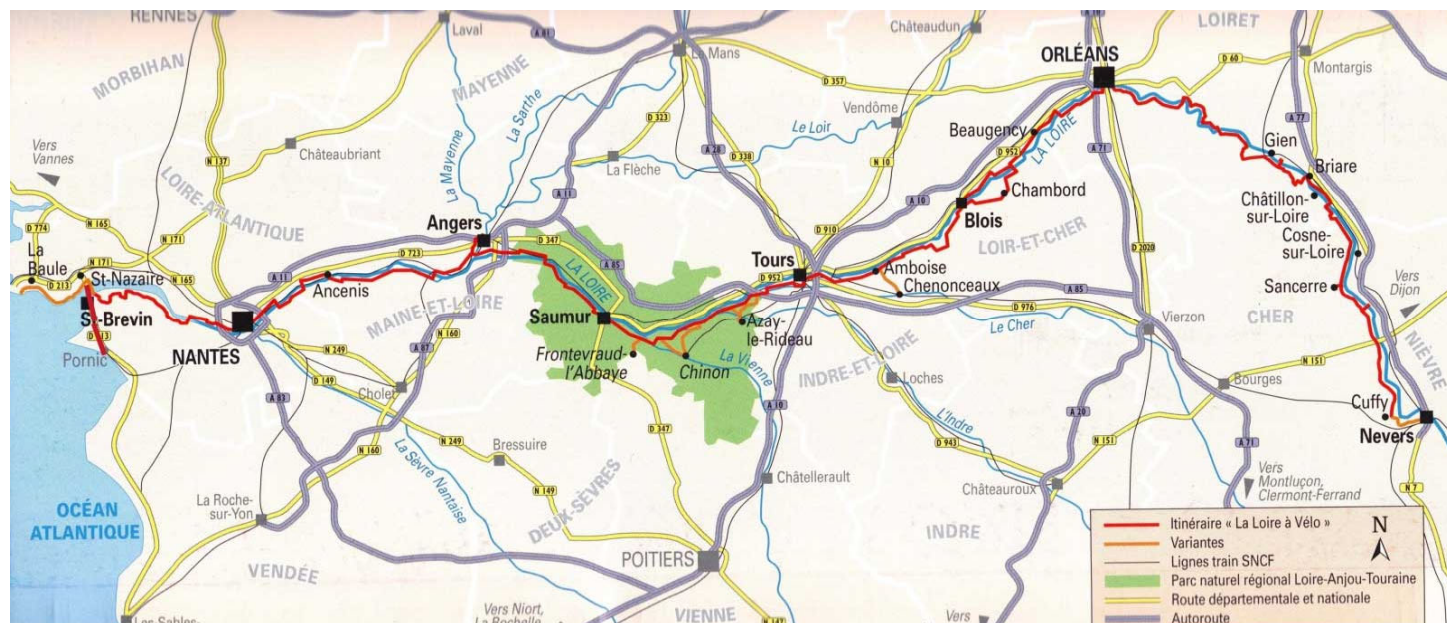
e) Les sentiers de randonnée

En dehors des sentiers de Grandes randonnées et des chemins classés au PDIPR, le territoire de la CC Giennoise est faiblement équipé en voies cyclables spécifiques.

Les équipements propres à la circulation en cycle se concentrent principalement sur le tracé (ou aux abords) de **la Loire à Vélo**.

Ces axes sont partagés piétons / cycles.

Les communes sont invitées à transmettre au Bureau d'études leur plan de circulation cyclable si elles en sont doté et/ou préciser leurs éventuels projets d'aménagement cycle.



5. Le stationnement

a) Les équipements individuels (stationnement propre au logement)

Dans la plupart des communes, les résidences principales possèdent en majorité un stationnement qui leur est propre.

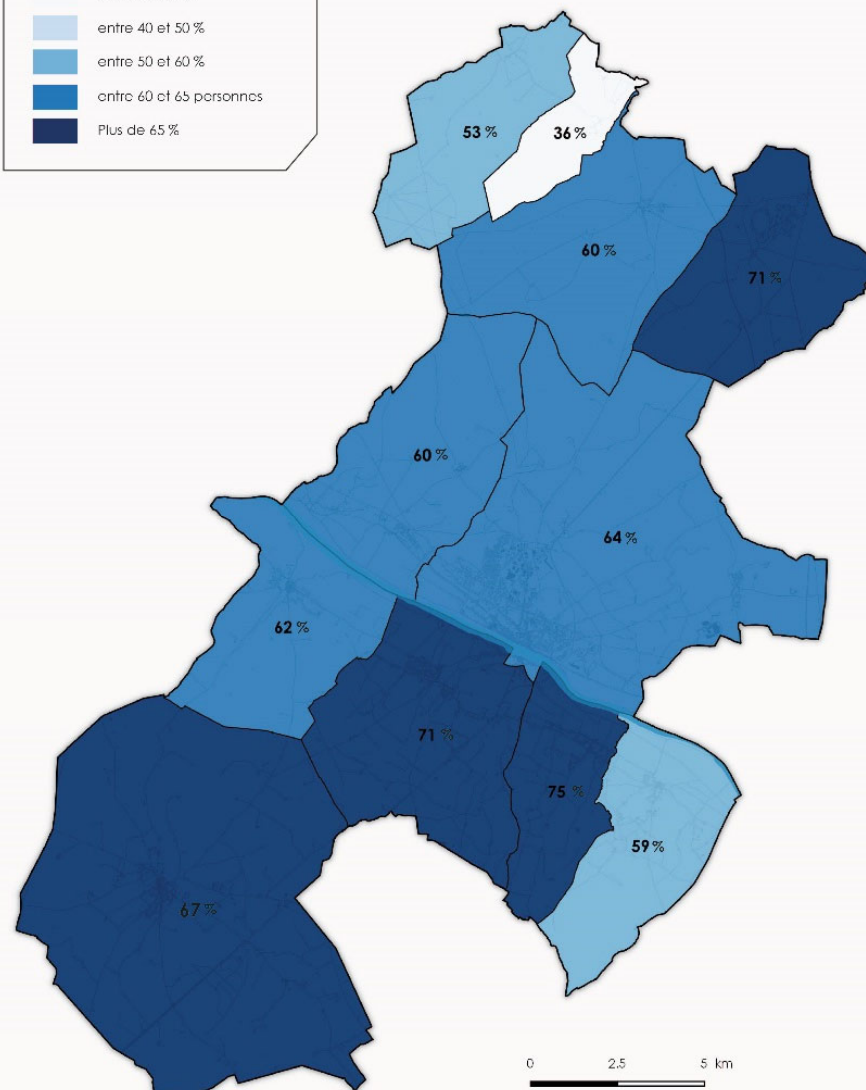
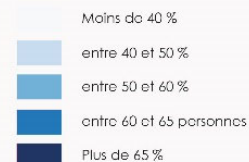
Dans la majorité des cas cette part est supérieure à 60 % des résidences principales.

Au total, 4462 ménages ne possèdent pas stationnement qui leur est propre.

Le stationnement ouvert au public est dès lors mobilisé pour compenser cette absence.

Part des résidences principales possédant un parking

Pourcentage de résidences principales possédant un parking dédié



5. Le stationnement

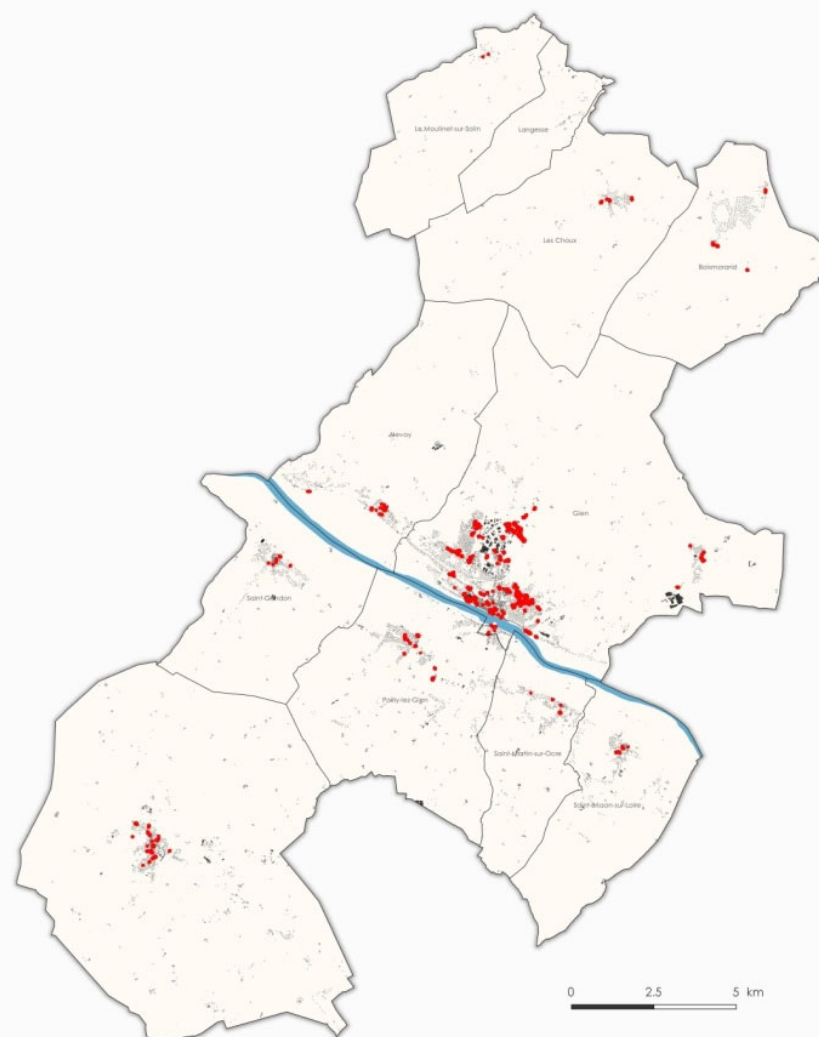
b) Inventaire des capacités de stationnement et des capacités de mutualisation

Depuis la Loi ALUR, le rapport de présentation du PLUi doit établir un inventaire des capacités de stationnement [...] et des possibilités de mutualisation de ces capacités.

Cet inventaire concerne l'ensemble des parcs ouverts au public, c'est à dire les surfaces principalement dévolues au stationnement et accessibles librement, ce qui inclut les parkings liés aux surfaces commerciales.

Le stationnement le long des voies n'est pas concerné par l'inventaire.

Localisation des stationnements ouverts au public recensés



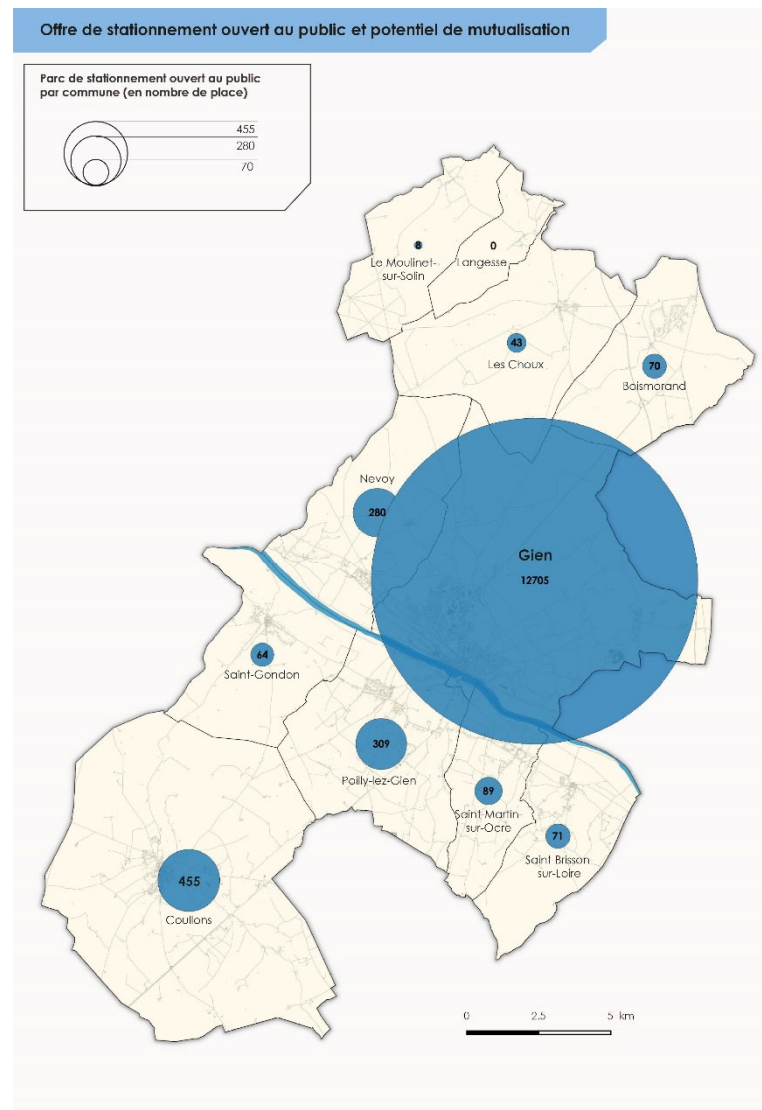
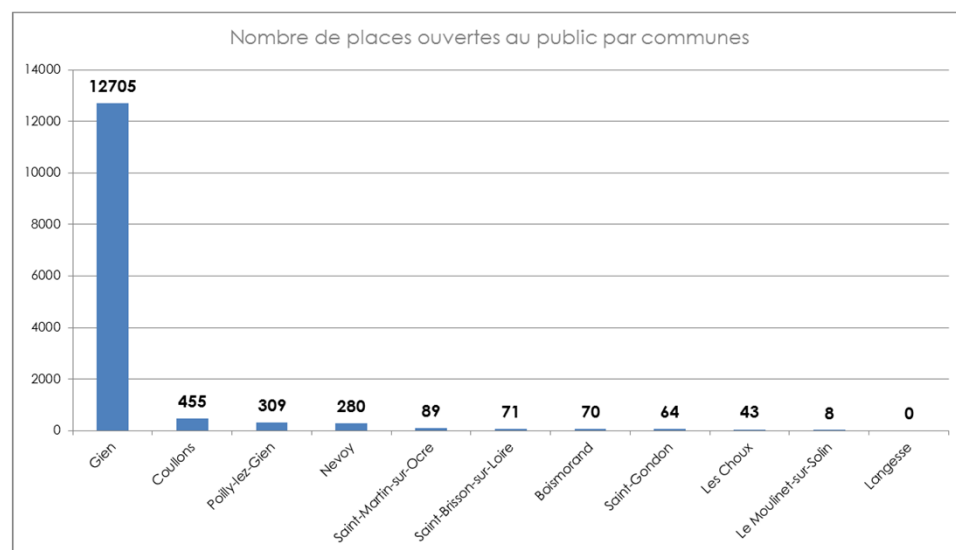
5. Le stationnement

b) Inventaire des capacités de stationnement et des capacités de mutualisation

La commune de Gien présente une offre en stationnement bien plus élevée que le reste des communes de la CCG.

Cette offre est notamment marquée par la présence des stationnements commerciaux.

Il a pu être observé que l'offre en stationnement répond à la demande dans la majorité des cas.



IV. Les équipements et les services

1. Les équipements scolaires adaptés jusqu'au baccalauréat

a/ Equipements d'accueil de la petite enfance

▸ Il existe actuellement sur le territoire :

- **1 halte-garderie** sur la commune de Coullons : « *Haut comme trois pommes* ».
- **1 structure multi-accueil dite « Les Petits Princes »**. Cette structure regroupe le multi-accueil, l'envolée et le relais parents - assistantes maternelles.

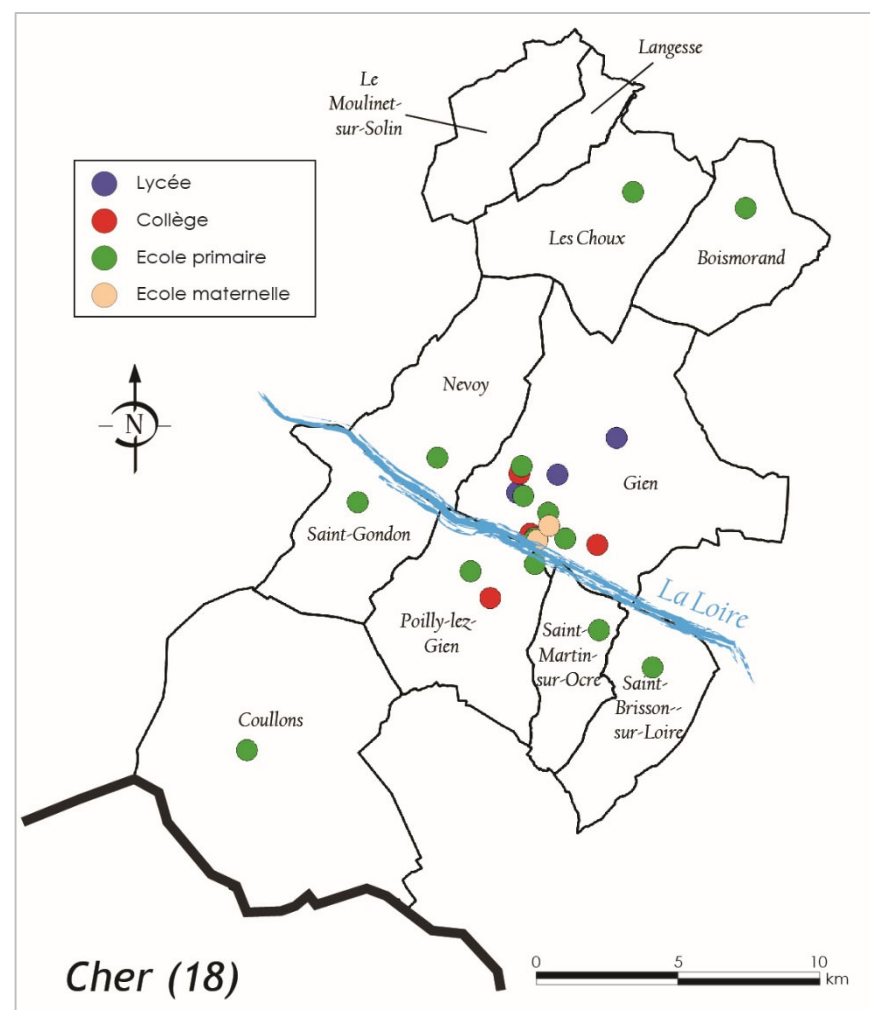


Structure multi-accueil « les Petits Princes » à Gien

PLUi de la Communauté des Communes Giennoises

b/ Enseignement primaire et secondaire

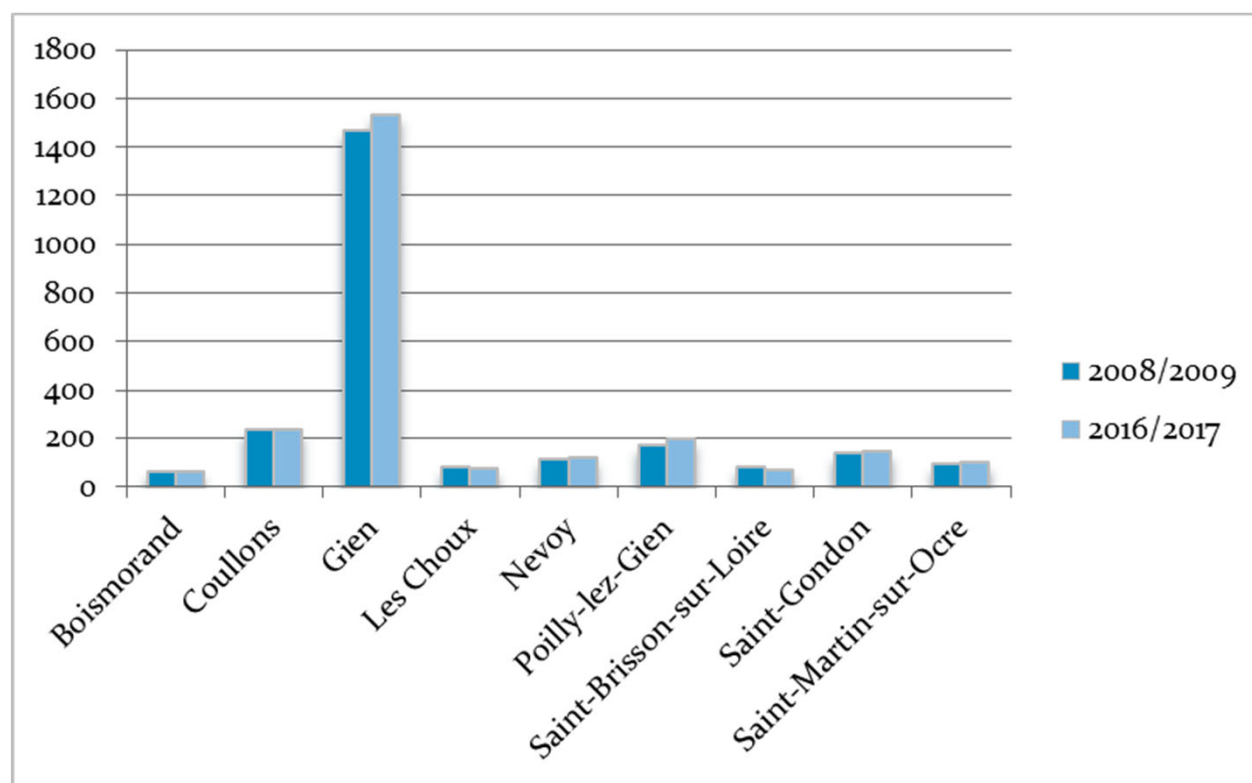
- La Communauté des Communes Giennoises possède **une bonne offre en matière d'enseignement primaire et secondaire**. La plupart des communes possède au moins une école maternelle et dans une moindre mesure une école primaire. Le faible effectif de certaines communes a tendance à favoriser les regroupements pédagogiques intercommunaux.
- La ville de Gien compte également une **école privée « Saint » Genevièvre »** (maternelle et primaire).
- Concernant l'enseignement secondaire, le territoire compte :
 - 3 collèges publics (1 sur Gien et 1 à Poilly-lez-Gien).
 - un collège privé (Gien)
 - Trois lycées (deux publics et un privé).



PLUi de la Communauté des Communes Giennoises

b/ Enseignement primaire et secondaire

- Globalement, les communes possédant une école rencontrent **une stabilisation** de leur effectifs entre 2008 et 2016.



c/ Enseignement supérieur

- En matière d'enseignement supérieur, il n'y a que **peu de choix** sur le territoire du Giennois. :
- BTS Chimiste et Assistant de gestion PME PMI au Lycée polyvalent Saint-François de Sales à Gien.
- BTS Management des Unités Commerciales au Lycée Bernard Palissy à Gien.
- Lycée Marguerite Audoux à Gien : plusieurs BAC PRO (environnement nucléaire, systèmes-électroniques et numériques, électronique-eeec, maintenance des équipements, aide à la personne, commerce, gestion-administration, maintenance industrielle...)
- **Au-delà du niveau Baccalauréat**, les diplômés souhaitant poursuivre leurs études sont donc contraints à quitter le territoire, notamment à **destination d'Orléans ou de la région parisienne.**

2. L'offre en équipements de santé et social

a/ Etablissements

Le Centre Hospitalier « Pierre Dezarnaulds », situé à Gien, est le 3^{ème} établissement public de santé du Loiret. Il compte près de 400 lits pour 500 agents et son activité est prodiguée pour un bassin de plus de 100 000 personnes, soit plus du double du Pays du Giennois. Il constitue donc **un équipement polarisant** les territoires alentours et représente également **une centralité en matière d'emplois**.



PLUi de la Communauté des Communes Giennoises

Nombre d'établissements de santé par type en 2015

Etablissement santé court séjour	2
Etablissement santé moyen séjour	1
Etablissement psychiatrique	1
Urgences	1
Maternité	1
Centre de santé	1
Dialyse	1
Hospitalisation à domicile	1
Pharmacie	8
Laboratoire d'analyses et de biologie médicale	1
Ambulance	3

Source : BPE – INSEE2015

PLUi de la Communauté des Communes Giennoises

b/ Médecine libérale et pharmacie

- Les médecins généralistes de la Communauté des Communes Giennoises sont principalement regroupés sur **la commune de Gien qui en compte plus de 80%**. Coullons et Poilly-lez-Gien possèdent chacune 2 médecins généralistes alors que les autres communes en sont dépourvues.
- Hormis Gien (6), Coullons (1) et Poilly-lez-Gien (1), **les petites communes rurales ne disposent pas de pharmacie.**

Médecin omnipraticien	23
Spécialiste en cardiologie	1
Spécialiste en dermatologie vénéréologie	1
Spécialiste en gynécologie médicale	1
Spécialiste en gynécologie obstétrique	2
Spécialiste en gastro-entérologie hépatologie	4
Spécialiste en ophtalmologie	3
Spécialiste en oto-rhino-laryngologie	1
Spécialiste en radiodiagnostic et imagerie médicale	14
Chirurgien dentiste	14
Sage-femme	2
Infirmier	23

Source : BPE – INSEE 2015

3. L'offre en équipements de loisirs, culturels et sportifs

a/ Equipements sportifs et de loisirs

- La Communauté des Communes Giennoises dispose **d'une offre en équipements sportifs variée**. Hormis les communes de Langesse et du Moulinet-sur-Solin, toutes les communes disposent d'au moins un équipement à caractère sportif sur leur territoire.
- Les grands équipements sportifs de type **piscine, pistes d'athlétisme ou les salles sportives** se situent sur la commune de Gien-Arrabloy.
- Cependant, **la piscine de Gien semble insuffisante** au regard des équipements existants des communes limitrophes telle que Dampierre-en-Burly ou Belleville-sur-Loire.
- On peut noter l'existence **d'un secteur de baignade** sur la commune de Cerdon (située en dehors de la Communauté des Communes Giennoises) : baignade aménagée de dimension interdépartementale au Sud de la commune.

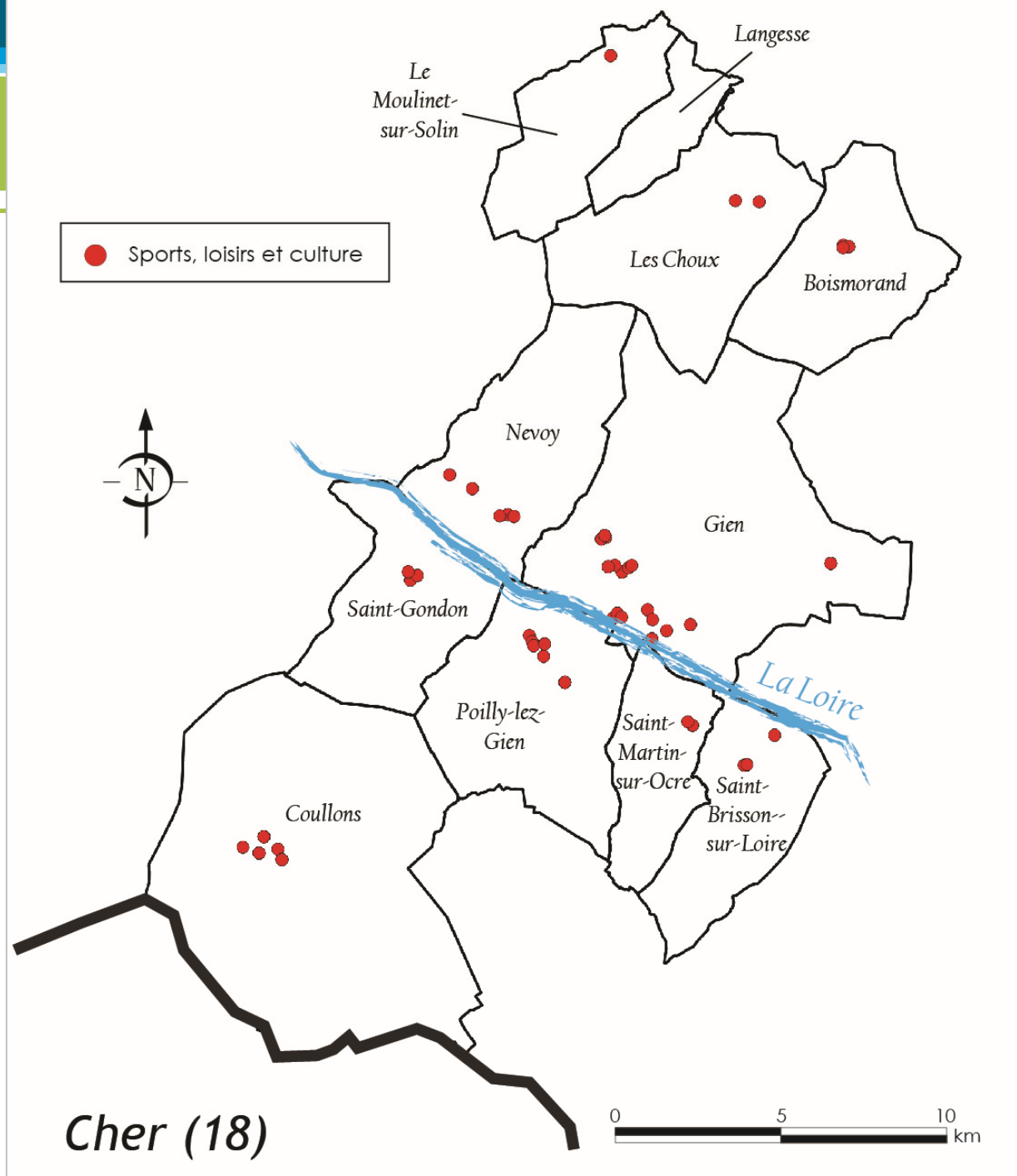
b/ Equipements culturels

- **D'un point de vue culturel**, l'offre n'est pas très étoffée puisque les équipements se résument à (*données 2005 du SCOT et questionnaires communes*) :
 - 10 salles de spectacle
 - 7 bibliothèques
 - 2 écoles de musique (Coullons et Gien)
 - 3 musées : musée de la Chasse, de la faïencerie et musée du Château à Gien
 - 1 Auditorium et une médiathèque sur Gien
- **Un cinéma**, situé au centre-ville, sera délocalisé place du petit-champ. Il comportera 6 salles pour une capacité d'environ 850 places.

PLUi de la Communauté des Communes Giennes

Cartographie de la répartition des équipements sportifs, culturels et de loisirs

Source : INSEE, BPE 2015



4. L'offre en équipements de services et de proximité

- En termes **de service public**, le territoire de la Communauté des Communes Giennoise compte une gendarmerie, 1 Pôle emploi, une direction des finances publiques, 2 bureaux de poste, 4 services de pompes funèbres et 13 banques.
- Ces services sont essentiellement polarisés **sur la ville de Gien**. Les services de la Poste sont relayés dans les petites communes rurales par des relais commerçants ou des agences communales.

Gendarmerie	1
DRFiP	1
Réseau de proximité	1
Pôle Emploi	
Banque, Caisse d'Epargne	13
Pompes funèbres	4
Bureau de poste	2

Source : BPE – INSEE2015