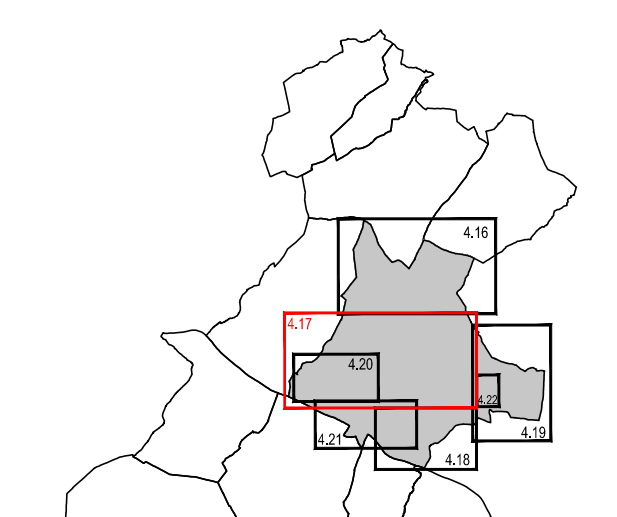


COMMUNAUTE DES COMMUNES GIENNOISES

PLAN LOCAL D'URBANISME INTERCOMMUNAL




PLAN DE ZONAGE  
Gien  
Centre  
Echelle : 1/5000

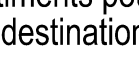
Objet	Adopté le 1 <sup>er</sup> mars 2019
Approuvé le	
Révisé le	
Modifié le	
Mis à jour le	


GEOMEXPERT sas - 1, rue Nappes - 45700 Villamandeur



**Légende :**


 Espace boisé classé à conserver


 Bâtiments pour lesquels le changement de destination est autorisé et réglementé


 Limite administrative

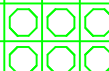
**Eléments du paysage à préserver**


**Patrimoine architectural :**


 Bâti-couvrage remarquable

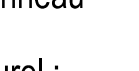
 Bâtiment

 Château


 Garage

 Pont

 Elément architectural

 Panneau

**Patrimoine naturel :**

 Haie

Gien - Le centre-ville - partie Ouest

Gien - Le centre-ville - partie Est