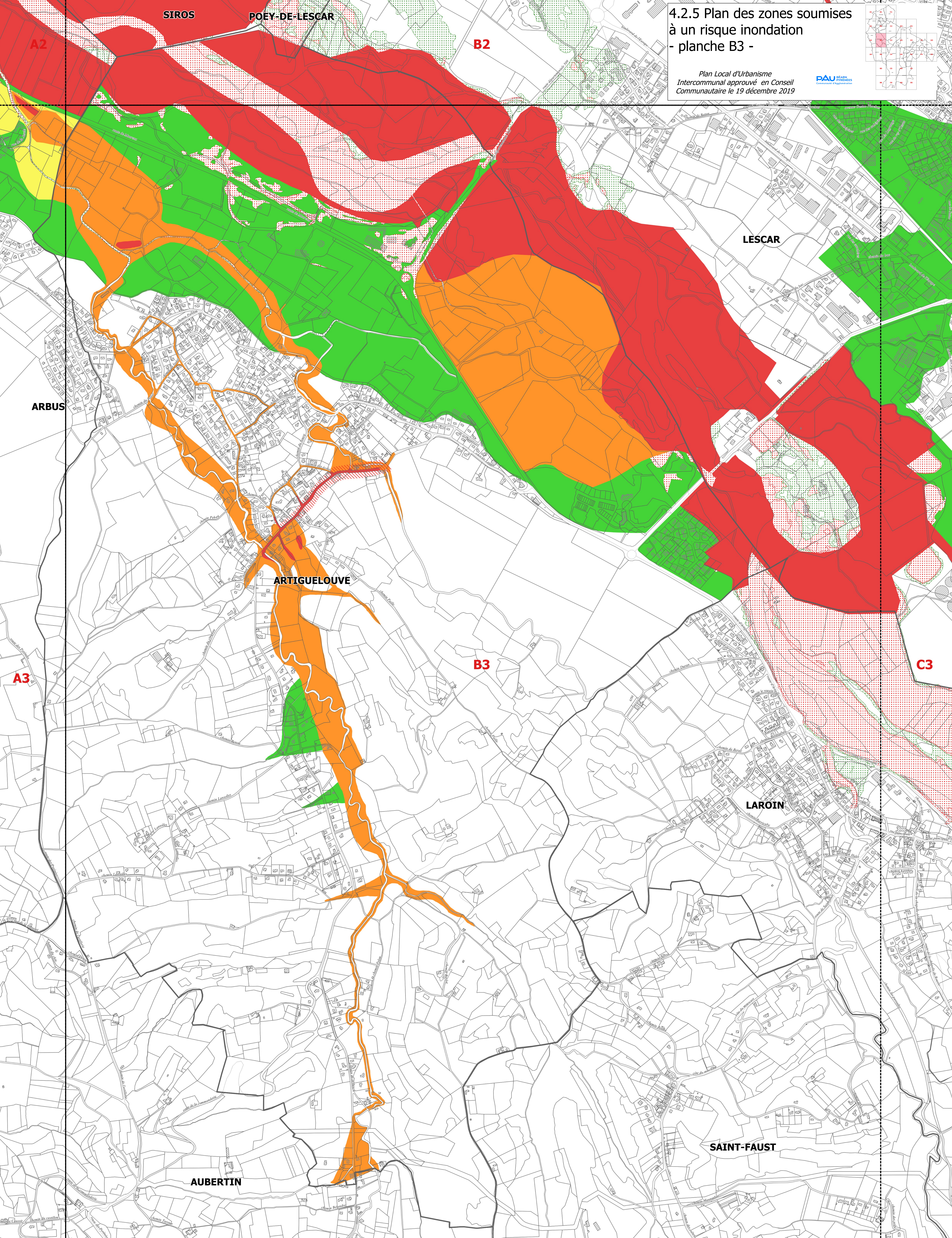
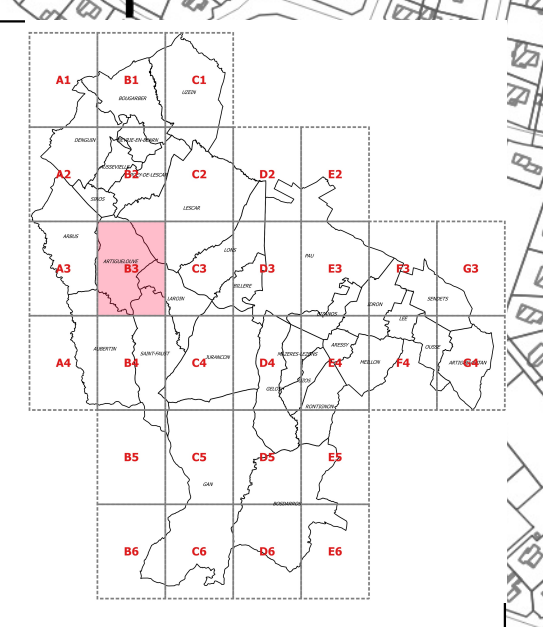



4.2.5 Plan des zones soumises à un risque inondation - planche B3 -

Plan Local d'Urbanisme Intercommunal approuvé en Conseil Communautaire le 19 décembre 2019



Réalisation : Communauté d'Agglomération Pau-Béarn-Pyrénées novembre 2019
Sources : © DDTM64, Atlas AZI, SMBGP, CAPBP

Echelle : 1 / 5000ème



- Légende
- Limite de planche
 - Limite commune
 - Parcelle
 - ▨ Bâti cadastre

- Légende
- PPRi**
- zone rouge
 - ▨ zone rouge rayé
 - zone orange
 - zone jaune
 - zone verte

- Autres études hydrauliques**
- ▨ zone d'aléa moyen et fort
 - ▨ zone d'aléa faible

