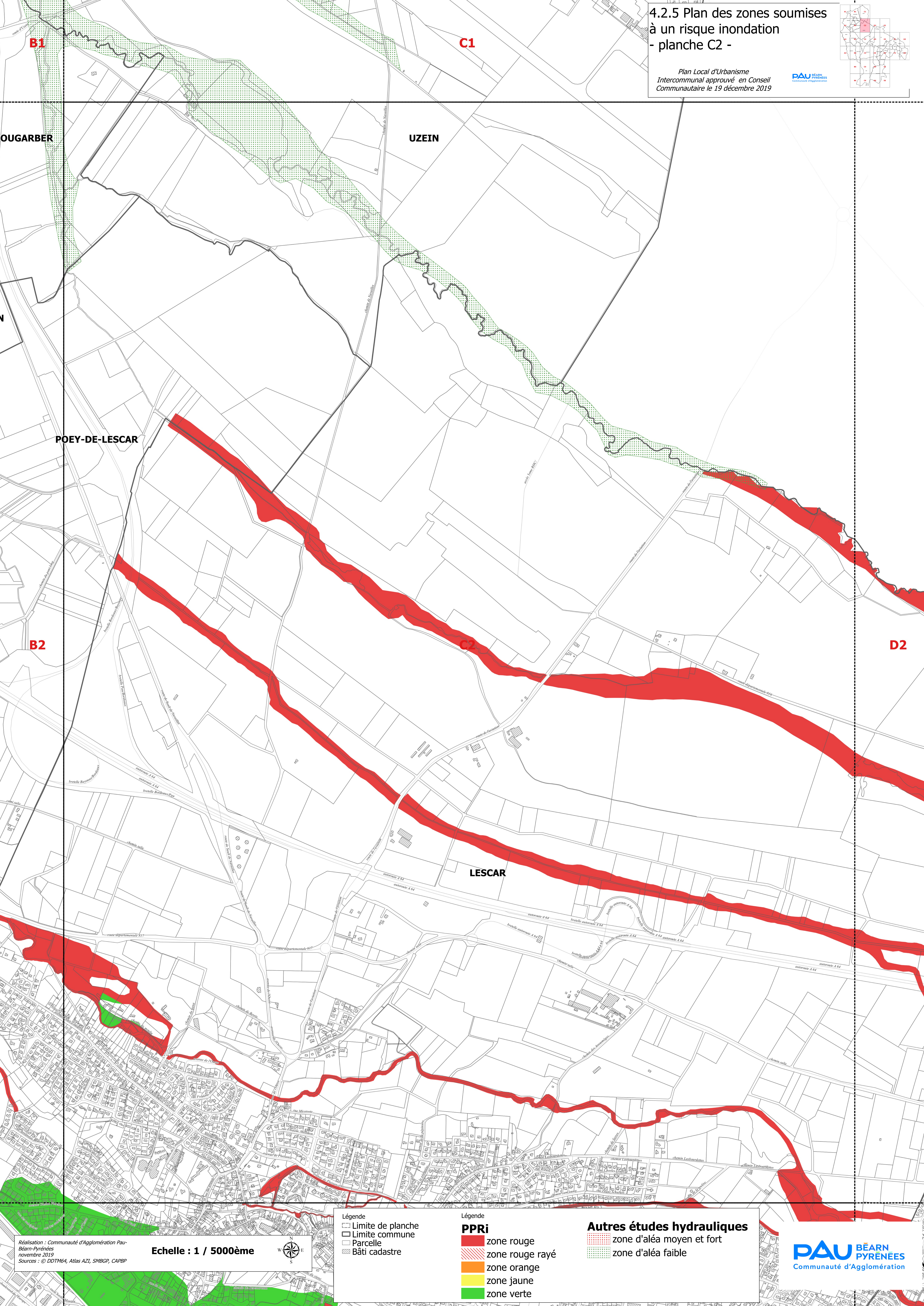
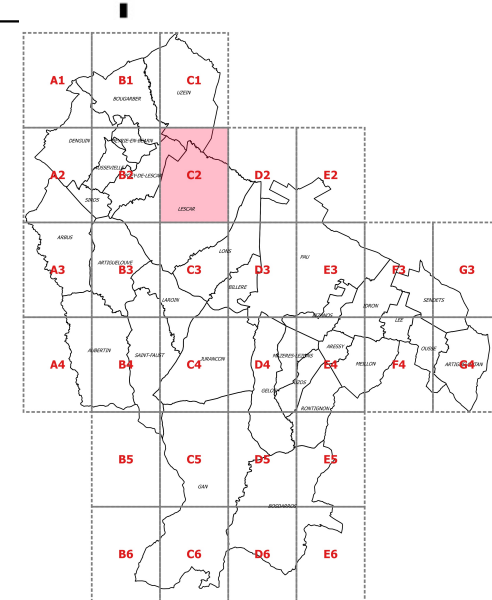


# 4.2.5 Plan des zones soumises à un risque inondation - planche C2 -

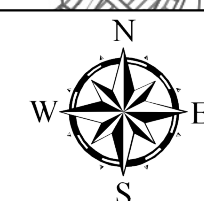
Plan Local d'Urbanisme Intercommunal approuvé en Conseil Communautaire le 19 décembre 2019

PAU BEARN PYRÉNÉES  
Communauté d'Agglomération



Réalisation : Communauté d'Agglomération Pau-Béarn-Pyrénées  
novembre 2019  
Sources : © DDTMG4, Atlas AZI, SMBGP, CAPBP

Echelle : 1 / 5000ème



Légende  
□ Limite de planche  
□ Limite commune  
□ Parcelle  
▨ Bâti cadastre

Légende  
**PPRi**  
■ zone rouge  
▨ zone rouge rayé  
■ zone orange  
■ zone jaune  
■ zone verte

**Autres études hydrauliques**  
▨ zone d'aléa moyen et fort  
▨ zone d'aléa faible

PAU BEARN PYRÉNÉES  
Communauté d'Agglomération