

Plan de Prévention du Risque Naturel Inondation Rivière le Loir





sur les communes situées
de Lavenay à Bazouges sur le Loir

Commune de Vouvray-surLoir

Carte des enjeux - Planche n°3/3

Echelle : 1/10000




LEGENDE

-  Contour de la crue d'occurrence centennale
-  Zone urbaine (centre urbain, zone périphérique au bâti moins dense et hameaux)
-  Zone industrielle, commerciale et artisanale
-  Zone d'habitat éparés et zone naturelle ou de culture






Équipement public








Équipement réseaux

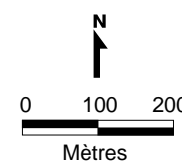
-  Transformateur EDF
-  Pompage, captage
-  Station d'épuration

Enjeux touristiques et sportifs

-  Camping
-  bungalow
-  Aire de loisirs ou base nautique
-  Terrain de sport
-  Centre equestre

Enjeux patrimoniaux

-  Monuments historiques
-  Sites archéologiques
-  Route nationale et départementale coupée
-  Carrières
-  Limite communale



Sepembre 2009

NTS 20743F : enjeux_vouvray_3.wor