

PREFECTURE DE LA SARTHE










**Plan de Prévention du Risque Naturel Inondation
Rivière le Loir**

sur les communes situées de Lavenay à Bazouges sur le Loir

Carte réglementaire
(consultation officielle)

Commune de PONCE SUR LE LOIR

LEGENDE

-  Zone réglementaire forte
-  Zone réglementaire faible et moyenne
- secteur naturel
-  Zone réglementaire moyenne
- secteur urbain
-  Zone réglementaire faible
- secteur urbain
-  Profil et
cote de crue centennale
-  Laisse de crue
-  99
1961 : 26.14 N°fiche
Année + cote



Centre Technique Ouest
7 rue de la rainière - Parc du Perray
44339 NANTES Cedex
Tél : 02.51.86.04.40
Fax : 02.51.86.04.50

N°d'affaire : NTS 20743F

Date : Septembre 2009

Echelle(s) : 1/5000e