

Dossier d'arrêt de projet

Vu pour être annexé à la délibération du 23 janvier 2020

PHARO

PHARO - Mandataire
Architecture et Urbanisme
63 boulevard OYON 72100 LE MANS

RAMA

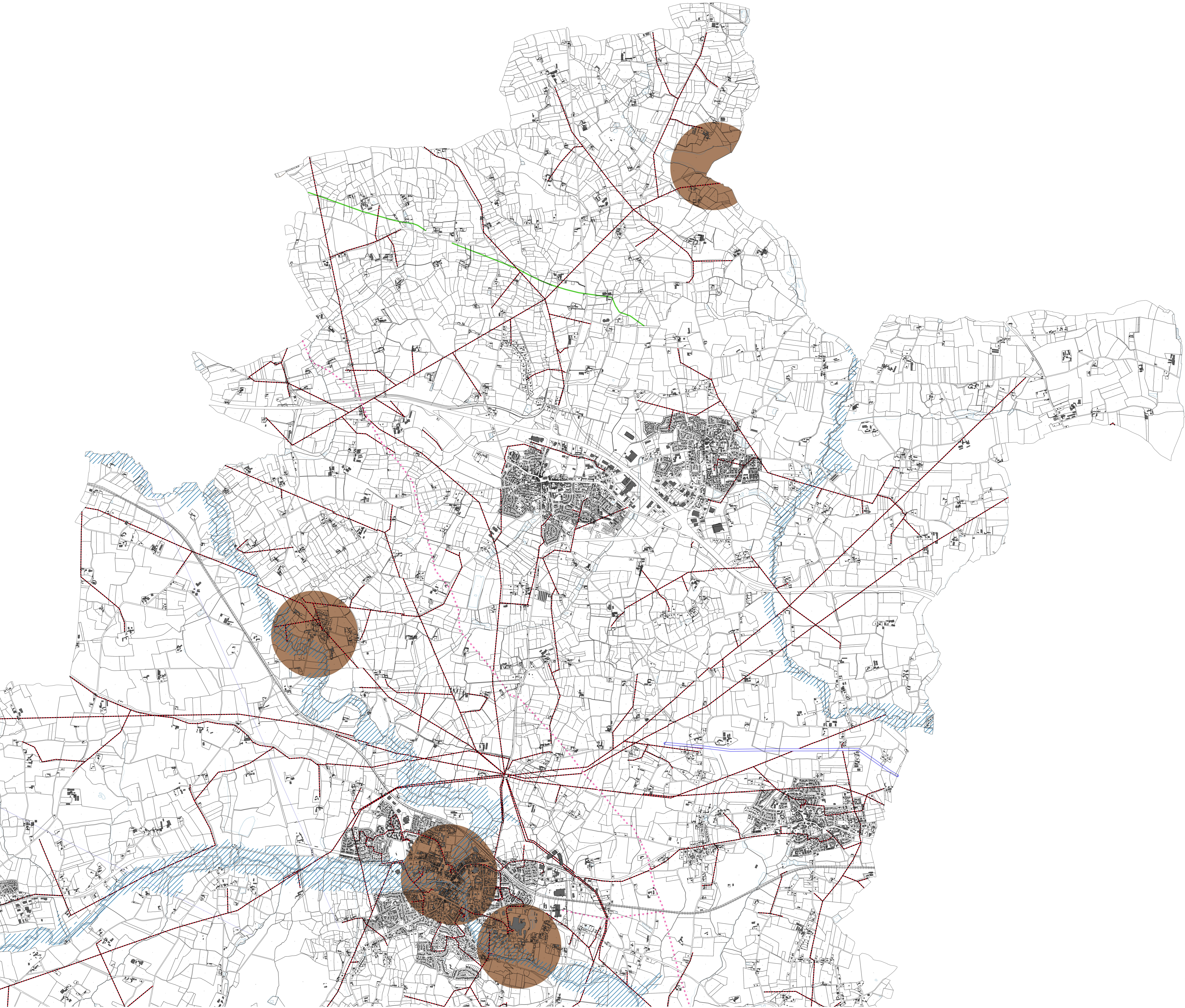
CAMA Environnement
Démarche environnementale - Concertation
21 avenue de la Croix Guérin 14000 CAEN

URBICUBE

Urbicube
4 rue Gustave Mareau 49000 ANGERS

AyL

AVL Avocats
Cabinet d'Avocats spécialistes en droit de l'urbanisme
19 avenue de l'Hippodrome 14000 CAEN



- Légende
- AC1 - Périmètre de protection des monuments historiques

PT2 - Protection des centres radio-électriques d'émission et de réception contre les obstacles

PT3 - Etablissement et entretien des câbles et dispositifs souterrains de télécommunications

I3 -Canalisations de transport de gaz et de distribution de gaz

I4 - Transport d'énergie électrique

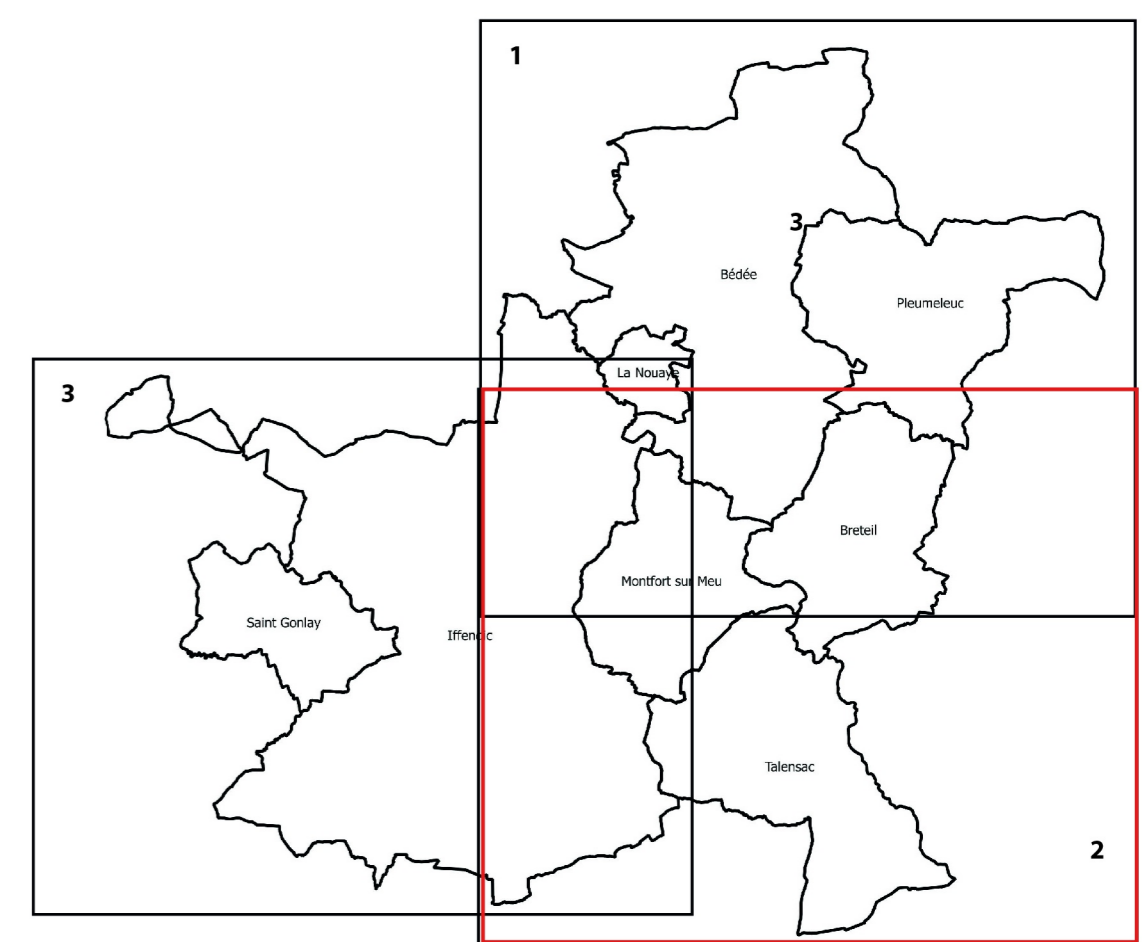
PM1 - Plan de Prévention des Risques Inondation

Chemin de fer

T5 - Servitude aéronautique de dégagement et de balisage de l'aérodrome de Rennes Saint Jacques

T7 - Servitudes aéronautique (instituées sur l'ensemble du territoire)

A5 - Canalisations publiques d'eau potable et d'assainissement



Document n° 5 : Servitudes d'utilité publique

N Echelle : 1 / 15000

Dossier d'arrêt de projet
Vu pour être annexé à la délibération du 23 janvier 2020

PHARO - Mandataire
Architecture et Urbanisme
63 boulevard OYON 72100 LE MANS

GAMA Environnement
Démarche environnementale - Concertation
21 avenue de la Croix Guérin 14000 CAEN

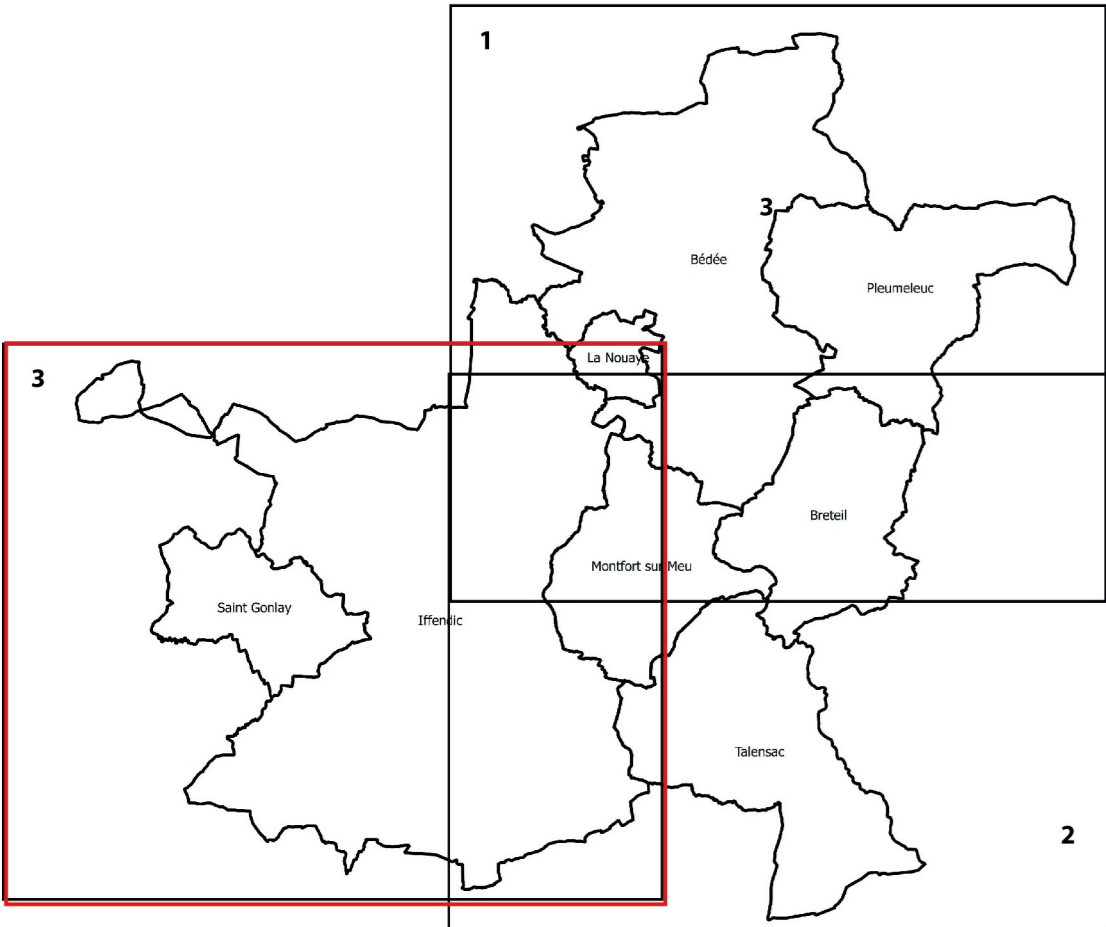
URBICUBE
Urbicube
4 rue Gustave Mareau 49000 ANGERS

AVL Avocats
Cabinet d'Avocats spécialistes en droit de l'urbanisme
19 avenue de l'Hippodrome 14000 CAEN

Légende

- AC1 - Périmètre de protection des monuments historiques
- PT2 - Protection des centres radio-électriques d'émission et de réception contre les obstacles
- PT3 - Etablissement et entretien des câbles et dispositifs souterrains de télécommunications
- I3 - Canalisations de transport de gaz et de distribution de gaz
- I4 - Transport d'énergie électrique
- PM1 - Plan de Prévention des Risques Inondation
- Chemin de fer
- T5 - Servitude aéronautique de dégagement et de balisage de l'aérodrome de Rennes Saint Jacques
- T7 - Servitudes aéronautique (instituées sur l'ensemble du territoire)
- A5 - Canalisations publiques d'eau potable et d'assainissement

PLAN LOCAL D'URBANISME INTERCOMMUNAL



Document n° 5 : Servitudes d'utilité publique

Dossier d'arrêt de projet
Vu pour être annexé à la délibération du 23 janvier 2020

PHARO

PHARO - Mandataire
Architecture et Urbanisme
63 boulevard OYON 72100 LE MANS

RAMSA

GAMA Environnement
Démarche environnementale - Concertation
21 avenue de la Croix Guérin 14000 CAEN

URBICUBE

Urbicube
4 rue Gustave Mareau 49000 ANGERS

AVL

AVL Avocats
Cabinet d'Avocats spécialistes en droit de l'urbanisme
19 avenue de l'Hippodrome 14000 CAEN

N
Echelle : 1 / 15000

Légende

- AC1 - Périmètre de protection des monuments historiques
- PT2 - Protection des centres radio-électriques d'émission et de réception contre les obstacles
- PT3 - Etablissement et entretien des câbles et dispositifs souterrains de télécommunications
- I3 - Canalisations de transport de gaz et de distribution de gaz
- I4 - Transport d'énergie électrique
- PM1 - Plan de Prévention des Risques Inondation
- Chemin de fer
- T5 - Servitude aéronautique de dégagement et de balisage de l'aérodrome de Rennes Saint Jacques
- T7 - Servitudes aéronautique (instituées sur l'ensemble du territoire)
- A5 - Canalisations publiques d'eau potable et d'assainissement