




























PLAN LOCAL D'URBANISME
(PLU)

PLAN DE ZONAGE

Élément	
Titre du document	Plans de zonage de la modification n°1 du PLU de Bernis
Version	Modification n°1 - Mars 2020
Rédacteur	Judith Rouland
Vérificateur	Mandy Albertengo
Directrice des Études	Véronique Hénoq

ECHELLE : 1:4500	Partie Nord	
Elaboration du PLU Prescription : 10 Juin 2009 Arrêt : 9 Janvier 2017 Approbation : 5 Septembre 2017	Procédure Modification n°1 du PLU	 <small>Parc d'activité Point Rencontre 13770 VENELLES Tél : 04 42 54 00 08</small>

Légende

Zonage du PLU	Périmètres de protection de captages pour l'alimentation en eau potable
 Zones du PLU	Champ captant des Rochelles
 Emplacements Réservés	 Périmètre de protection immédiat
 Espaces Boisés Classés	 Périmètre de protection rapproché
 Secteurs d'OAP	 Périmètre de protection éloigné
Patrimoine	Champ captant de Canferin
 Patrimoine remarquable	 Périmètre de protection immédiat
Zone de Protection du Patrimoine Architectural, Urbain et Paysager	 Périmètre de protection rapproché
 Périmètre ZPPAUP	 Périmètre de protection éloigné
 Localisation des capitelles	Champ captant de Trièze Terme
Prescriptions	 Périmètre de protection immédiat
 Zone non aedificandi	 Périmètre de protection rapproché
 Recul du schéma départemental	 Périmètre de protection éloigné
 Recul loi Barnier de l'A9	Risque inondation
Recul loi Barnier de la RN113	 Aléa ruissellement
 Habitat	 Secteur concerné par le Plan de Prévention du Risque Inondation du Vistre approuvé le 04.04.2014
 Autres constructions	Gestion des berges des cours d'eau
 Toutes constructions	 Recul de 10m le long des cours d'eau
	 Espace de bon fonctionnement du Vistre et de ses affluents

