



## Plan Local d'Urbanisme intercommunal

### Règlement d'urbanisme – Annexes 5.2 - Les changements de destination

Mai 2021





## SOMMAIRE

### *LES BATIMENTS IDENTIFIES AU TITRE DE L'ARTICLE L.151-11 DU CODE DE L'URBANISME (CHANGEMENT DE DESTINATION) \_\_\_\_\_ 4*

Considérations générales \_\_\_\_\_ 5

I. Bâtiments mixtes \_\_\_\_\_ 6

II. Autres bâtiments \_\_\_\_\_ 398

## **LES BATIMENTS IDENTIFIES AU TITRE DE L'ARTICLE L.151-11 DU CODE DE L'URBANISME (CHANGEMENT DE DESTINATION)**

## CONSIDERATIONS GENERALES

« Dans les zones agricoles ou naturelles ..., le règlement peut désigner les bâtiments qui peuvent faire l'objet d'un changement de destination, dès lors que ce changement de destination ne compromet pas l'activité agricole ou la qualité paysagère du site.»

Afin de préserver des constructions ne présentant plus leur fonction d'origine (hangar à tabac, grange), la communauté de communes a identifié des bâtiments pouvant faire l'objet d'un changement de destination (ils apparaissent avec une étoile verte sur le plan de zonage).

En zone agricole et en zone naturelle, les bâtiments, qui ont été repérés comme tels dans le PLUi peuvent faire l'objet d'un changement de destination.

En zone agricole, ce changement est soumis à l'avis conforme de la CDPENAF ; en zone naturelle, il est soumis à l'avis conforme de la Commission Départementale de la Nature, des Paysages et des Sites (CDNPS).

La procédure à mettre en œuvre est la suivante :

- 1) Le demandeur s'assure que le bâtiment pour lequel il dépose une demande d'autorisation d'urbanisme est désigné au PLU comme pouvant faire l'objet d'un changement de destination.
- 2) Le demandeur justifie que son projet « ne compromet ni l'activité agricole ni la qualité paysagère du site».
- 3) Le maire envoie un exemplaire de la demande d'autorisation de travaux et les éléments justificatifs au secrétariat la CDPENAF ou de la CDNPS.
- 4) La CDPENAF ou la CDNPS rend un avis conforme. Une absence d'avis au-delà d'un mois vaut avis favorable.

**Afin qu'un bâtiment puisse faire l'objet d'un changement de destination, il faut qu'il ait préalablement identifié au plan de zonage.**



Bâti identifié pour changement de destination  
- art.151-11 du CU

**Le travail d'identification a conduit à distinguer deux types de situation :**

- I. Bâtiments « mixtes » : Des bâtis qui constituent des extensions de constructions d'habitation existantes sans création de logements nouveaux : « coucoutes » mais également annexes accolées à un bâtiment principal et qui n'ont plus leur vocation initiale (agricole).
- II. Bâtiments « purement agricoles » : Des bâtiments qui sont proposés pour un changement de destination, pour la création d'un nouveau logement, d'hébergement touristique, d'activité, d'entrepôt.

## I. BATIMENTS MIXTES

Les bâtiments « mixtes » identifiés en suivant peuvent faire l'objet d'un changement de destination sous conditions.

Sont considérés comme « mixtes » les bâtiments composés de plusieurs destinations avec une partie habitat et une partie agricole (exemple des « coucoutes », des girondines, etc.)





Les 1 110 bâtiments « mixtes » recensés pourront faire des extensions de la partie habitable dans l'enveloppe de la partie anciennement agricole, mais **sans créer un nouveau logement**.

## Table des matières – I. Bâtiments mixtes

Aillas .....	8
Auros .....	22
Bagas .....	36
Barie .....	42
Bassanne .....	65
Berthez .....	69
Blaignac .....	74
Bourdelles .....	81
Brannens .....	87
Brouqueyran .....	91
Camiran .....	98
Casseuil .....	105
Caudrot .....	117
Floudès .....	119
Fontet .....	127
Fossès-et-Baleyssac .....	130
Gironde-sur-Dropt .....	140
Hure .....	148
Lamothe-Landerron .....	154
La Réole .....	156
Les Esseintes .....	168
Loubens .....	169
Loupiac-de-la-Réole .....	178
Mongauzy .....	182
Monségur .....	192
Montagoudin .....	204
Morizès .....	211
Noaillac .....	222
Pondaurat .....	241
Puybarban .....	258
Roquebrune .....	266

Saint-Exupéry .....	279
Saint-Hilaire-de-la-Noaille .....	283
Saint-Laurent-du-Plan .....	297
Saint-Martin-de-Sescas .....	301
Saint-Michel-de-Lapujade .....	319
Saint Pierre d'Aurillac .....	328
Saint-Sève .....	344
Saint-Vivien-de-Monségur .....	350
Sainte Foy la Longue .....	374
Savignac .....	378

## AILLAS





Localisation	Référence cadastrale	Vue satellite		Photo du bâtiment	
ARNAUD GUILHEM	D758				
AU PARRE	D622				







AUX PLACES	C779				
BASTON	A1587				
BERLIN	A144				



BOIS-MAJOU-NORD	A1133		
BOUHEBEN	D803		
BOUYTAOUT	A217		








BUCHERIE-SUD	D737					
CANTABRE	B568					
CANTABRE	B578					

CARTIER	C471		
CHOYNE	C386		
COULOMB-NORD	A1022		

CUGNOS	B1330		
DAUTIC-SUD	D628		
DUFRECHE	B1491		



GESTA	B927					
JANOUTIC	C1030					
LA BEYSE	B1657					

LA GRAVE-SUD	B815		
LA GRAVE-SUD	B818		
LA GRAVETTE	B835		

LA GRAVETTE	B839		
	B840		
LACAMPAGNE	D607		









LAGRANGE	A587		
MARCIS-NORD	B121		
MARSAULHOMME	A1214		

METAIRIE DE ROUZET	C756				
PASQUET	A786				
PAUMET	C445				







RHE	C329		
ROUZET	C758		
SERE	B1774		







TERRES DE JANOUTIC	C650		
TERRES DE JANOUTIC	C647		
TERRES DE JANOUTIC	C644		







TRESORIER	A506			
-----------	------	--	--	---

## AUROS






Localisation	Référence cadastrale	Vue satellite	Photo du bâtiment
BERNARD-MARIE	ZB26		
BIDAOU	WE77		








BOURDET	WK77		
CARPENTHEY	B520		
GAJOLLE	WD21		







GAJOLLE	WD21				
HURON	WH38				
LA BAQUEYRE	B629				



LA CASTAGNETTE	WC7			
LA CASTAGNETTE	WC11			
LABLANCHE	A492			

LABORDE	C242		
LE CAPITAINE	WD26		
LE CAPITAINE	WD30		



LE DRUILLET	WK111		
LE PARC	WD15		
LE SACRISTAIN	WB66		






LE SAGE	WH7		
LOSSE	B502		
LOUSTAOU-VIEL	WC15		



LOUSTAOU-VIEL	WC15		 
MAGNOT	WE50		

MICHELON	ZB5			
MICHELON	ZB5			
MONTALIVET-EST	ZB21			



MOULIN D'AUROS	WI1			
MOULIN DU PONT	WB55		 	

					
MUSSAC	WE42				
PERICHAMPS	WD17				







PERRICOT	WE13		
PETIT-MOUZES	WH36		
PETIT-MOUZES	WH34		



RIOUTOR	WE29		
ROUTE DU SAGE	WH42		
SAINT-GERMAIN	WB51		

SUBERVILLE	WB64		
VINCENT	C387		







## BAGAS

Localisation	Référence cadastrale	Vue satellite	Photo du bâtiment
BALIAS	D255		
CALONGEA	ZB45		



CANTELOUVE	C142		
CHRISTU	D48		
CHRISTU	D47		



CHRISTU	D266		
FOUILLOUX	A47		
JONC	C156		

LA RENARDIERE	C54		Non
LES BIGNONS NORD	A76		
LES COMBES	ZA38		

LES JAUBERTS	ZB73		
LES JAUBERTS	ZB18		
PIED DE BOUC	B240		



ROUTE DU DROPT	A90		
LA BAROUE	D 236		
LE TIOULAT	D82		



## BARIE

Localisation	Référence cadastrale	Vue satellite	Photo du bâtiment
A POUSSEDEY	ZB165		
A POUSSEDEY	ZB166		







A ROUDAN	ZB194		
AU CARROUET	ZB225		
AU CARROUET	ZB222		


AU CARROUET	ZB151			
AU CARROUET	ZB204			
AU CARROUET	ZB209			

AU CARROUET	ZB141		
AU CARROUET	ZB135		
BAGNERES	ZD56		










BAGNERES	ZD89			
BAGNERES	ZD89			
BAGNERES	ZD49			

BAGNERES	ZD48		
BALANS	ZC133		
BEDAT	ZC114		

BEDAT	ZC111			
BEDAT	ZC109			
BEDAT	ZC107			










BERRY	ZD21		
BONNET	ZD34		
BONNET	ZB38		

GOURMON	ZB126		
GOURMON	ZB132		
LA BISSIERE	ZC93		

LA BISSIERE	ZC82		
LA BISSIERE	ZC204		
LA BISSIERE	ZC96		







LA BISSIERE	ZC95		
LA GRAVAIRE	ZE47		
LE BEGIN	ZD14		

LE BOURG	ZB107		
L'ILE	ZC35		
LOUBEYRE OUEST	ZA20		

LOUBEYRE OUEST	ZA23		
MAUCOUSINAT	ZE15		
MAUCOUSINAT	ZE16		









MAUCOUSINAT	ZE26					
MAUCOUSINAT	ZE7					
METAIRES DE L ILE	ZA35					



METAIRES DE L ILE	ZA38			
METAIRES DE L ILE	ZA39			N
MIGNONHAU	ZB221			

MIGNONHAU	ZB305		
NAVETTE	ZC117		
NAVETTE	ZC118		





PETIT THOMAS	ZB43		
PETIT THOMAS	ZB40		
PETIT THOMAS	ZB7		







PETIT THOMAS	ZB20		
PETIT THOMAS	ZB21		
PEYRONNET	ZE54		

PEYRONNET	ZE50					
PEYRONNET	ZE51					
PIGNOT NORD	ZC185					




PIGNOT NORD	ZC176		
PIGNOT NORD	ZC252		
PIGNOT NORD	ZB82		





PIGNOT NORD	ZC166			
PIGNOT NORD	ZC164			
PIGNOT NORD	ZC160			

PIGNOT NORD	ZC154		
PIGNOT NORD	ZC234		
PIGNOT NORD	ZC148		









PIGNOT NORD	ZC145				
-------------	-------	--	--	---	--







## BASSANNE

Localisation	Référence cadastrale	Vue satellite	Photo du bâtiment
AU VIGNERON	C208		
AU VIGNERON	C197		





AU VIGNERON	C193		
LA GRANDE LOUBEYRE	A94		
LE BOURG SUD	C27		



LE BOURG SUD	C28		
LE BOURG SUD	C215		
LE HOURNAS	C301		







LES BARTHES	A114		
MOULIN DE FLAUJAGUE	C61		
MOULIN DE FLAUJAGUE	C257		



BERTHEZ

Localisation	Référence cadastrale	Vue satellite		Photo du bâtiment	
BEAUREGARD	A4				
CAPDET	A45				



CAPDET	A47				
COURTINES	A163				
LABATON	B330				





LUBAT	B179		
MADINES	A250		
PAYSAN	A152		

PECHOT NORD	B443		
PECHOT SUD	A385		
PIOQUET	B133		



PORTATO	A391		
LABARTHE VIEILLE	B220		

## BLAIGNAC







Localisation	Référence cadastrale	Vue satellite	Photo du bâtiment
GALEBRUGE	ZA50		
GALEBRUGE	ZA77		

GRATIAN	ZH35		
LA BASTIDE	ZA13		
LA BASTIDE	ZA13		



LA GRAND PLACE	ZD136		
LA GRAVE	ZB24		
LACLOTE	ZE38		

LAGNERA	ZB15			
LARAT	ZE25			
LES PARDIACS	ZD34			





LEVEQUE	ZA24		
LOUSTALOT	ZA17		
MOUSTARRE	ZD28		



PELLUCHON	ZH8		
PEYRAN	ZB41		
PEYROUTEAU	ZE16		







PISSE LEBRE	ZA53		
PYSGAIN	ZC2		
SAUTON	ZB58		

## BOURDELLES

Localisation	Référence cadastrale	Vue satellite	Photo du bâtiment
A CANGRAND	ZC68		
A CANGRAND	ZC58		









A COUTRAU	ZB13			
A GROUZARD	ZE10			
A GROUZARD	ZE89			

A LA BORIE	ZH24			
A PAULY	ZD3			
LA BERGERE	ZI33			







LA GRANDE PIECE	ZH57			
LA JANTE	ZH35			
LA PELOUNE	ZD15			



LA VICIERE	ZI6				
LE GRAND MAYNE	ZB14				
LE LUC	ZB5				






VERDUZAN	ZI23		
----------	------	--	---


## BRANNENS

Localisation	Référence cadastrale	Vue satellite	Photo du bâtiment
BIDOT	A242		
BRAVOINE	A474		







HEOUREY	B380		
LE BOURG	B374		
LE JARD	A467		







LE JARD	A574		
MAILLON	B372		
MAYNE DALIS	A35		NON






PICHON	A432		
RICAILLOU	C68		
TARRIDE	B173		









## BROUQUEYRAN

Localisation	Référence cadastrale	Vue satellite		Photo du bâtiment	
A MIONS	WC68				
AU CHATEAU	WD53				






AU CHATEAU	WD59					
BECHIT	WB57					
CANDALE	WA1					

COULOMB	WE34		
COULOMB	WE34		
FERRAND	WD2		






GRAND VERDURE	WE36		
LE BLANC	WD1		
LE PEYRE	WD39		

LES ARNAUDES NORD	WA19		
MACHELARIQUE	WE25		
MACHELARIQUE	WE25		



MACHELARIQUE	WE6				
MAGISTER	WC33				
MEGNET	WA25				



NANOT	WE48		
PETIT VERDURE	WD55		
PILLE	WD5		

PINTON	WA22					
--------	------	--	--	--	---	--







## CAMIRAN


Localisation	Référence cadastrale		Vue satellite		Photo du bâtiment	
AU VERRIER	A474					

BARDET	A575		
BOUTET	B368		
CHAMP DES RATS	B879		









CHAMP DU PEYTREAU	A363				
GRAND BARON	B653				
GRAND BARON	B876				

GRAND BARON	B337				
GRAND CHAMP	A65				
LE BOULEYTREAU	A410				

LE BOULEYTREAU	A1047		
LE BOULEYTREAU	A378		
LES FAURES	B591		




LES FILLIERES	A1115				
MARES	C311				
MARES	C305				

NOEL	A563				
RUISSEAU MORT EST	C728				
RUISSEAU MORT OUEST	B786				



SOLLE DE CAMIRAN	B600				
------------------	------	--	--	--	---







## CASSEUIL

Localisation	Référence cadastrale	Vue satellite		Photo du bâtiment	
BALLEREAU	AE219				








BALLEREAU	AE227		
BALLEREAU	AE217		
CHEMIN DE VERMINON	AH69		

CLAVET	AB302		
CLAVET	AB301		
COULOUMEY	AH45		

JAUTAN	AC243		
LA CARBONIERE	AB109		
LA TUILERIE	AH697		









LA TUILERIE	AH697		
LACOURTIADÉ	AC311		
LE BOURG	AH729		

<p>CASTERAS (concerné par un classement au titre des monuments historiques)</p>	<p>AH401</p>		
<p>LE BOURG</p>	<p>AH384</p>		
<p>LE PARADIS</p>	<p>AB322</p>		

LE PARADIS	AB66				
MONFORT	AH132				
MONTALBAN	AB54				



PAS SAINT GEORGES	AB353		
PAS SAINT GEORGES	AB235		
PAS SAINT GEORGES	AB277		

PAS SAINT GEORGES	AB278		
PAS SAINT GEORGES	AB287		
PAS SAINT GEORGES	AB292		





ROUTE NATIONALE 113	AB457		
ROUTE NATIONALE 113	AB266		NON
ROUTE NATIONALE 113	AB254		



ROUTE NATIONALE 113	AB416		
ROUTE NATIONALE 113	AB249		
VIGNERAC	AC284		

VIGNES DE CAZES	AE312		
-----------------	-------	--	---




## CAUDROT






Localisation	Référence cadastrale	Vue satellite	Photo du bâtiment
BEROT	A113		
CASTOURET	A602		



LE MINEUR OUEST	A79		
LE MINEUR OUEST	A79		
PARRALOT	B233		






## FLOUDES





Localisation	Référence cadastrale	Vue satellite	Photo du bâtiment
A CHALUP	ZA108		
A COHITE	ZB69		NON

A FAUCHER	ZA106		
A MARIETTE	ZC17		NON
A MARIETTE	ZC40		






AU CAP BLANC	ZC38		
CARDONNE	ZB61		
DAUREL EST	ZD48		

DRASCON	ZB78		
LA BARTHE	ZD37		
LA BARTHE	ZD36		NON

LA MELONNE	ZC7		
LA VENDEYE	ZA78		
LE BOURG EST	ZB18		







LE BOURG EST	ZB101		NON
LE BOURG OUEST	ZA114		
LE BOURG OUEST	ZA31		NON

LES BORIES	ZA4		NON
LES BORIES	ZA15		
LES CINQ CHEMINS	ZA59		

LES RECOUVREURS	ZB34		
MARIONNET	ZA76		







Localisation	Référence cadastrale	Vue satellite		Photo du bâtiment	
COUTURE	ZD8				
DESTIT	ZE42				

LA BOURGUETTE-SUD	ZH66		
LA BOURGUETTE-SUD	ZH30		
L'AURIOLE	ZD37		

LE BOURG NORD	ZM61		
MAISON BLANCHE	ZH32		









## FOSSES-ET-BALEYSSAC







Localisation	Référence cadastrale	Vue satellite	Photo du bâtiment
BRISSET	ZC142		
CHAVRIGNAC	ZA64		







FOSES	ZD116		
JANDILLONS	ZI107		
LA CLEDE	ZD170		

LAMBLARDS	ZB85		
LAMBLARDS	ZB81		
LAMBLARDS	ZB42		









LARDIT	ZC250		
LAUZANET	ZH247		
LE BLANC	ZI105		






LE MAYNE BAS	ZI38		
LES GUILLEBAUX	ZB72		
LES PEPINS	ZD154		

LES PEPINS	ZD137		
LES PHILIBERTS	ZE124		
LES PHILIBERTS	ZE126		



LES PHILIBERTS	ZE141		
LES RAMBAUX EST	ZI123		
LES RAMBAUX OUEST	ZK185		





LES ROIS	ZA10		
LES ROIS	ZA39		
LES ROIS	ZA58		

MOULIN DU MAYNE	ZE112		
PHILIPON	ZC233		
PIGART	ZD125		



PISCANTINE	ZB61		
TAGOT	ZI95		






## GIRONDE-SUR-DROPT







Localisation	Référence cadastrale	Vue satellite		Photo du bâtiment	
A VIOT	AD18				
BEAU NEUIL	AB29				

BEAUSEJOUR EST	AH22			
BEAUSEJOUR EST	AH23			
BEAUSEJOUR OUEST	AE10			



BEAUSEJOUR OUEST	AE26		
BOUILLEROT	AA151		
BOUILLEROT	AA238		

BOUILLEROT	AA205				
BOUTEAU	AD36				
BOUTEAU	AD44				

CASAQUE	AB2		
CASAQUE	AB3		
COTE DE BELIN	AA241		













LACOMBE	AA165		
LAROQUE	AC19		
L'AVOCAT	AN113		







LES BARTHES	AY61		
PUDERAN	AY100		NON
SAUSSIER	AT4		NON

TRUFIN	AM33			
--------	------	--	--	---










Localisation	Référence cadastrale	Vue satellite		Photo du bâtiment	
BERTRAN	ZE28				
BERTRAN	ZE34				

BLASON	ZH2		
BLASON	ZH4		
DUPOI	ZC29		

GRANGE HOLE	ZE1		
JANDENIS	ZD37		
LAPARGE	ZB10		



LARRIEU	ZH56		
MENJOULET	ZD51		
MONT SAINT LUC	ZH72		

NOGUEY	ZD69			
NOGUEY	ZD69			
RABEZE	ZA85		NON	

RABEZE	ZA98		
RABEZE	ZA97		
SANSON	ZI24		







TUILERIE	ZA34		NON
----------	------	--	-----

### LAMOTHE-LANDERRON






Localisation	Référence cadastrale	Vue satellite	Photo du bâtiment
LA NOELLE	ZH95		

LANDERRON	ZI18		
LES AUBINOTS EST	ZN131		
LES GRAVES	ZR42		

## LA REOLE

Localisation	Référence cadastrale	Vue satellite	Photo du bâtiment
A BLANCHARD	AX25		
A FRIMONT EST	AS13		














A LAUBE	AW2		
AU FRICASSON	AY139		
AU JETTIN	ZA31		







AU JETTIN	ZA70		
AU SABLE	ZA55		
AU SABLE	ZA54		

AU SABLE	ZA67		
AU SEJOUR	AI56		
CHEMIN DE LA CROUZILLE	AE523		









CHEMIN DE LA CROUZILLE	AE599		
CHEMIN DES GRIGNONS	AW9		
CHEMIN DU MIRAIL NORD	AE373		

HAMEAU DE CAMIRAN	AY121		
HAMEAU DE LAPORTERIE	AY68		
LAUBESSA	AE311		

LE MIRAIL NORD	AE79		
LE MIRAIL NORD	AE68		
LE MIRAIL SUD	AH36		









LES GRIGNONS	AY23		
LES GRIGNONS	AY40		
LUCIOT	AB23		

MENOT	AD522		
MIJEMA	AK120		
PEYREFFITE	AD78		





PILLEBART	AB47			
ROUTE D'AUROS	AP130			
ROUTE D'AUROS	AP201			



SAINT AIGNAN NORD	AC91		
SAINT AIGNAN NORD	AC172		
SAINT AIGNAN SUD	AD9		





SAINT AIGNAN SUD	AD513		
SAUVAGNET	AD38		
SAUVAGNET	AD220		NON







LES ESSEINTES

Localisation	Référence cadastrale	Vue satellite	Photo du bâtiment
LA PEYRIERE	A480		
LA PETITE METAIRIE	A379		



## LOUBENS

Localisation	Référence cadastrale	Vue satellite		Photo du bâtiment	
BEL AIR	ZD78				
BOURON	ZB48				





CANEVELLE	ZC27		
CHAGNON	ZC15		
CHATEAU DE LAVISON OUEST	ZH72		

COUSSON	ZA301		
EQUARRANS	ZE87		
EQUARRANS	ZE59		















GRAND CHAMP	ZA18		
JEAN BOIS	ZE75		
JEAN BOIS	ZE55		







JEAN BOIS	ZE57				
JOUSSAUME	ZH53				
JOUSSAUME	ZH63				

LA PLANEZE	ZC23		
LA PLANEZE	ZC67		
LA PLANEZE	ZC38		







LA ROUE	ZE4		
LA ROUE	ZE2		
LA ROUE	ZE69		

LAVISON	ZH77		
LE MOULINAT	ZB28		
LES GRANDES PIECES	ZH43		

MAUROS	ZH85		
TETE DE L'HOMME	ZA233		
USAR	ZE26		



## LOUPIAC-DE-LA-REOLE





Localisation	Référence cadastrale	Vue satellite	Photo du bâtiment
APAS	ZE20		
APAS	ZE16		




AUX HALIES	ZD46			
AUX HALIES	ZD55			
BIOT	ZB66			









BOIS MAJOU NORD	ZH63			
BOIS MAJOU NORD	ZH63			
BOIS MAJOU NORD	ZH13			









BOIS MAJOU NORD	ZH16		
EZMARD	ZD60		

Localisation	Référence cadastrale	Vue satellite	Photo du bâtiment
ROBIN	ZL333		
ROBIN	ZL34		

AUX QUATRE MOULINS	ZL39		
BARBENEGRE	ZA62		
BOURG SUD	ZD155		









BOURG SUD	ZD6		
LA MARINE	ZB 112		
CENT JOURS OUEST	ZD166		







CENT JOURS OUEST	ZK61		
CHATEAU DE GUERRE SUD	ZI48		
CHATEAU DE GUERRE SUD	ZI44		

GUILLAUMEAU	ZB191		
GUILLAUMEAU	ZB202		
LE COSSE	ZB123		



LE COSSE	ZB95		
LE MEC	ZL6		
LE VITRAYRE	ZI5		

LES ALLIX	ZH23		
LES ALLIX	ZH45		
LES ALLIX	ZH53		

LES ALLIX	ZH56		
LES BARTHES	ZE80		
LES BARTHES	ZE78		





LES BARTHES	ZE19		
MILLE CENT	ZB79		
ROBIN	ZL33		







SEGUINARD	ZE6		
SEGUINARD	ZH84		
SEGUINARD	ZD110		

SEGUINARD	ZE13		
-----------	------	--	---

## MONSEGUR

Localisation	Référence cadastrale	Vue satellite	Photo du bâtiment
BENEZIT	ZK29		








BENEZIT	ZK28		
BEYSSERAT	ZD75		
BONSE	ZC157		

BONSE	ZC157			
BONSE	ZC157			
CROIX HAUTE	B717			

LA CAVE	ZI80		NON
LA DURONNE	ZD68		
LA DURONNE	ZD90		















LA DURONNE	ZD90		
LA ROQUE EST	ZB65		
LAGUA NORD	ZB59		

LAGUA SUD	ZC91		
LAGUA SUD	ZC91		
LE SORBHEY SUD	ZC138		

L'ESCALE	ZK45		
L'ESCALE	ZK47		
L'ESCALE	ZK47		



NUJONS EST	ZI48		
NUJONS OUEST	ZK133		
RICHET	ZA14		

ROBERT	ZH51		
ROUTE DU BEYSSERAT	D91		
ROUTE DU BEYSSERAT	D96		





SALZEAU	ZB72		
SALZEAU	ZB72		
SALZEAU	ZB170		



SAROT	ZD99		
TREUILLEY	ZE53		
TREUILLEY	ZE55		






VIDUC	ZE61		
-------	------	--	---






## MONTAGOU DIN

Localisation	Référence cadastrale	Vue satellite	Photo du bâtiment
AU GRAND DOMAINE	ZA4		
BELLEVUE	ZC110		










CANTERANNE	ZB156			
CAZADE	ZA48			
GRAND CHAMP	ZA58			

LA BASSE COUR	ZC99		
LA CAMUSETTE	ZB30		
LA PEYRIERE	ZC80		

LAGARDE	ZB189			
LE FLAHUTAT	ZC135			
LE FLAHUTAT	ZC10			



LE FLAHUTAT	ZC5			
LE FLAHUTAT	ZC2			
LES STOUYRES	ZA111			



MAURIAS	ZA72		
POINT DU JOUR	ZB199		
POINT DU JOUR	ZB1		







TERREFORT	ZB163		
LA CAMUSETTE	ZB33		
LA CAMUSETTE	ZB 29		








LE FLAHUTAT	ZC 11		
-------------	-------	--	---

## MORIZES

Localisation	Référence cadastrale	Vue satellite	Photo du bâtiment
A COSSE	ZE79		

AU COLAS	ZB66		
AU COLAS	ZB77		
BELAIR	ZA131		

BLANCHET	ZC58		
BLANCHET	ZC58		
BOIS DE CARCOS	ZA119		














BOSOL	ZE100		
CARCOS	ZA86		
CHILLAC	ZA177		

CHILLAC	ZA79		
CHILLAC	ZA78		
CHILLAC	ZA77		NON

CHILLAC	ZA175		
CIRETTE	A386		
COUGOUILLE	ZB70		












COUGOUILLE	ZC109		
LA PLEINE	ZD59		
LARQUEY	ZE276		

LARQUEY	ZE94			
LES FORGES	ZE181			
LES FORGES	ZB115			





LES FORGES	ZB101		NON
LES FORGES	ZE179		
LES TUILERIES	C735		






LES TUILERIES	C739		
PATATIN	ZE98		
PATATIN	ZE89		

POUCHAU	ZE93				
QUILLET	A130				
LA VIGNAGUE OUEST	ZC 89 - 90				

## NOAILLAC

Localisation	Référence cadastrale	Vue satellite	Photo du bâtiment
AU MARQUIS	ZI53		
BERTHONNEAU	ZI64		









BIZENS	ZB10		
BOIS BEDAT	ZA40		
BOIS DEBAT	ZA13		







BOIS DEBAT	ZA14				
BOIS MAJOU	ZK82				
CAILLAVEYRE	ZE66				









CHAULET	ZE24		
DADEL	ZC179		
DESPINS	ZC133		









DUBOURG	ZE18			O
FEU GALON NORD	ZA97			
FEU GALON NORD	ZA9			







FEU GALON SUD	ZK5		
FREZA	ZH143		
FREZA	ZH90		









GUILLEMET	ZE54		
JEAN BRETON	ZC34		
JEAN BRETON	ZC189		









LA CAUSSADE	ZB62		
LA CAUSSADE	ZB70		
LA CAUSSADE	ZB31		







LA GALLE	ZK23		
LA GALLE	ZJ110		
LA GALLE	ZK32		









LA MOULIASSE	ZC45		
LA RENARDIERE	ZH22		
LA RENARDIERE	ZH119		









LA RIVIERE	ZK16		
LA TARDANNE EST	ZE92		
LA TARDANNE EST	ZE60		







LA TARDANNE OUEST	ZK36			
LA TARDANNE OUEST	ZK40			
LA TUILERIE	ZH61			



LA TUILERIE	ZH64		
LAIOT EST	ZB3		
LE BOURG	ZD71		









LE BOURG	ZD25		
LE BOURG	ZD48		
MAYNE NEUF	ZH108		

MEDECIN	ZK101		
MEDECIN	ZK85		
MEDECIN	ZK144		













MEYLON	ZK68		
MONTADE	ZC119		
MOULIN DU HAUT	ZC85		



MOULIN DU HAUT	ZC99		
MOULIN DU HAUT	ZC101		
NAUTEY	ZH69		







POITEVIN	ZK12		
POITEVIN	ZK15		
ROBIN	ZI57		

ROUCHET	ZH78		
ROUDEAU	ZB40		









## PONDAURAT

Localisation	Référence cadastrale	Vue satellite	Photo du bâtiment
BENTEGEAC	ZH25		
BRUHON	ZA87		

CAMIRAN OUEST	AB37		
CHABANNES OUEST	ZB10		
CHABANNES OUEST	ZB10		








CHARLOT	ZA73		
DANOTS	ZD26		
DANOTS	ZD16		



DANOTS	ZD15		
FITON	ZA144		
FREZAT	ZG11		







GASSION	ZB56		
GLAUDET	ZF41		
HIOUERE	ZE42		



JAMBON	ZG1		
JOUANNON	ZA14		
LA BLANCHE (ATELIER)	ZD10		



LA CROIX	ZC53		
LA GARENNE	ZA176		
LAROCHE	ZA89		

LAURENS	ZD81		
LE BOURG	AA39		
LES RIFOULETS	ZG64		



LES RIFOULETS	ZG63		
LUFLADE	ZA9		
MAISON- NEUVE	AB53		



MAISON-NEUVE	AB53		
MAISON-NEUVE	AB36		
MARQUIS	ZH13		

MONGIE	ZA57		
MONTARRAS	ZC14		
MOUSTIE	ZI25		









NEGRE	ZF28		
PACHEAU	ZA62		
PAULY	ZB3		



PETITE-PARDIAQUE	AC1		
POMES	ZC74		
POUTEAU-EST	ZF9		

RICAUD	ZF15		
RICAUD	ZF16		
ROCHEREAU	ZD101		



ROCHEREAU	ZD108		
SAINT-MARTIN	ZC32		
SAMCON	ZG86		



SAMCON	ZG75		
TAMAGNAN	ZC21		
TARTAS	AB27		


TURON	ZD55			
TURON	ZA142			
TURON	ZD54			

VELPAURET OUEST	ZB18		
--------------------	------	--	---

## PUYBARBAN

Localisation	Référence cadastrale	Vue satellite	Photo du bâtiment
A BRUHON	A501		









A BRUHON	A500			
A DUGA	A796			
BARENNE	A541			

BENITAUT	A41		
BRIOTTE	A154		
CARBONADE	A163		

GUILLAS	B296		
GUITET NORD	ZA30		
JEAN-CHOYNE	B473		



JEAN-HAUT	A244		
LA PICHARDE	B542		
LANUSSE	A792		




LAPIERRE-SUD	B108		
LE GRAVILLA	A440		
LE REY	B449		

MONTO	A764		NON
MOTHES	B604		
PERRULLEY	B654		








TELLIER	A134		
VENDOME	B428		

ROQUEBRUNE






Localisation	Référence cadastrale	Vue satellite	Photo du bâtiment
AU GALOCHER	ZD127		
AU GALOCHER	ZD127		

AU MOULIN	ZB3		
AU MOULIN	ZB5		
AU MOULIN	ZB6		









BIAUD	ZB55		
BIAUD	ZB113		
BOURDAJEAU	ZE124		

BOURDAJEAU	ZE79		
BOURDAJEAU	ZE73		
HENRI QUATRE	ZA100		

HENRI QUATRE	ZA2		
LA BONNE	ZA20		
LA BONNE	ZA24		



LA MICHE	ZB52		
LA MICHE	ZB94		
LAGE	ZE92		

LAGE	ZE92				
LE BOIS	ZA63				
LE BOIS	ZA59				

LE BOURG	ZC157			
LE BOURG	ZC159			
LE PARADIS	ZD136			








LE PARADIS NORD	ZD138		
LES BASSES CARRIERES	ZB140		
LES BASSES CARRIERES	ZB92		

LES BASSES CARRIERES	ZB34				
LES JOUSSAUMES NORD	ZA74				
LES JOUSSAUMES NORD	ZA71				

LES JOUSSAUMES NORD	ZA72				
LES JOUSSAUMES SUD	ZH21				
LES RENARDIERES	ZC248				





PASCAUD	ZE68			
SAINT SEURIN	ZA46			
SAINT SEURIN	ZA46			






SAINT SEURIN	ZA77			
SAINT SEURIN	ZA102			
SAINT SEURIN	ZA103			

BOURDAJEAU	ZE 25		
------------	-------	--	---

## SAINT-EXUPERY

Localisation	Référence cadastrale	Vue satellite	Photo du bâtiment
CATALOGNE	A31		



CHOUET NORD	C610		
GIREME	B217		
GIREME	B35		



LA CABANNE DE TERRE	A159		
LA CHAPOULIE	A266		
LAFORET	A221		

LE BOURG	B133		
LE GRAND MAINE	A508		
LES MEMINS	A16		








LINET	C80		
-------	-----	--	---

## SAINT-HILAIRE-DE-LA-NOAILLE

Localisation	Référence cadastrale	Vue satellite	Photo du bâtiment
AU CHATEAU	AM136		







AU CLAUD	AE206		
AU CLAUD	AE227		
AU CLAUD	AE174		

AU MOULIN	AN179		
AU MOULIN	AN192		
AU PIN	AC259		



BROC	AD14		NON
CHANTIER	AE256		
CHANTIER	AE169		

CONSTANT	AI81		
COURTIEU	AL212		
CRUCHIT	AC84		

DESPORTESL	AK4		
DESPORTESL	AK15		
FENETRE	AN285		



GOBERT	AL55		
GRAND BEYLARD	AN101		NON
GRAND CHEMIN	AE78		






JEAN FAURE	AH160		
LA CHARBONNIERE	AL70		
LA FORET	AB199		

LA FORET	AB25		
LA FORET	AB32		
LAGLOYE	AD71		



LAMOTHE PUS	AI122		
LANGLADE	AN204		
L'AUVERGNE	AM180		

L'Auvergne	AM170		
LE PONT	AM124		
LE PONT	AM91		




LEJEAN	AH188		
LESCOMBES	AH33		NON
MARTINOT	AE134		



MOUSSILLAC	AH49		
PETIT BEYLARD	AN324		
PEYRA	AM76		





PEYRAT	AM240		
ROCHE	AH14		
ROCHE	AH9		

## SAINT-LAURENT-DU-PLAN

Localisation	Référence cadastrale	Vue satellite	Photo du bâtiment
BASSAC	ZA51		NON
BASSAC	ZA41		







BELLOT	B236		
CHATEAU DE LAVERGNE	A168		NON
DARDONNET	ZA72		

FILLON	ZA38		NON
LAVERGNE	B298		
MATELOT	ZA77		







RIDEAU	ZA33		
RIDEAU	ZA23		
TERRE FORT	B362		NON



## SAINT-MARTIN-DE-SESCAS

Localisation	Référence cadastrale	Vue satellite	Photo du bâtiment
BARON	A221		
BARON	A215		






BARON	A844		
BOURDIEU	ZB29		
CUSSEAU	A648		

DUBOURDIEU	A258			
DUBOURDIEU	A704			
ESQUILLOT	A413			



FIATES	A112			
FIATES	A123			
GALLETRIE	ZA55			

GESTA	A684			
GESTA	A379			
JAYLE	ZA47			

JAYLE	ZA36			
JAYLE	ZB81			
JEAN DURAND	ZA18			



JUNQUEYRE	A473			
LA CHAUSSE	C218			
LA PLANTE	B119			

LA PLANTE OUEST	A131			
LA ROUQUEYRE	A428			
LABONTE	A632			

LE BOURG	ZB96		
LE BOURG	ZB73		
LE BOURG	ZC31		











LE GADIN	B72			
LE MAYNE	A570			
LE MAYNE	A817			







LE MAYNE	A667		
LESQUILLOT	C244		
L'ILE	ZD81		

LORMANT	B446			
MACHIN	C123			
MACHORRE	A165			







MACHORRE	A139			
MACHORRE	A169			
MACHORRE	A175			







MACHORRE NORD	B114		
MIGEON	B102		
MIOCHE	A883		

MIOCHE	A503		
PERRE	A287		
PERROY	B542		







PEYRE	D671		
PIARRAS	A713		
PONT NEUF	D92		







POURRAILLET	C109		
SEPT-EAU	A546		
SURGET	B287		

SURGET	C19		
TAUPIER	C55		
VIREMOLLE	A318		



## SAINT-MICHEL-DE-LAPUJADE

Localisation	Référence cadastrale	Vue satellite	Photo du bâtiment
A GIROTTE	ZC112		
AU MARIN SUD	ZI4		

AU MARIN SUD	ZI6		
AU PIN	ZE16		
AU PIN	ZE139		

AU ROC	ZI14		
AU ROC	ZI11		
AU ROC DE MARTET	ZI43		









AU ROC DE MARTET	ZI46		
AUX JAUFFRET	ZA2		
AUX JAUFFRET	ZA10		

BLUREAU	ZA55		
BOISSONNEAU	ZH93		
BRIJEAU	ZB6		

BRIJEAU	ZB12		
CATHELICQ	ZE83		
GUILLET	ZA40		







LA PLANCHE	ZH35		
LA RYE	ZB125		
LORETTE	ZE62		

MARSAN	ZB100		
MARSAN	ZB159		
MARSAN	ZB177		

MONRILLOTTE	ZB76		
SAINT LAURENT	ZI29		





## SAINT PIERRE D'AURILLAC

Localisation	Référence cadastrale	Vue satellite	Photo du bâtiment
AVENUE DE LA LIBERATION	ZE12		
AVENUE DE LA LIBERATION	ZE10		

<p>AVENUE DE LA LIBERATION</p>	<p>ZE2</p>		
<p>AVENUE DE LA LIBERATION</p>	<p>ZD3</p>		

BALADON	AI62		
BRUGIE	AP58		







CHAI DE CAPDORAT	AD42		
CHEMIN DE GAILLARDET	AD74		
CHEMIN DE GAILLARDET	AD55		

CHEMIN DE HONSAUT	AE5		
FLOUS	AP90		
FOUQUES	AE39		

FOUQUES	AE40		
FOUQUES	AE41		
HUGUET	AP125		





HUGUET	AP110		
HUGUET	AP105		
HUGUET NORD	AP172		


JEAN REDON	AC253		
LAFFITTE	AC246		
LAFFITTE	AC226		

LAFFITTE	AC46		
LES ARROCS	ZD18		
PICHELOUP	AD1		









ROUTE DE DOUAT	AI65		
ROUTE DE GAILLARD	ZA67		
ROUTE DE GAILLARD	AN69		

ROUTE DE GAILLARD	AC52		
ROUTE DE GAILLARD	AP1		
ROUTE DE GAILLARD	AP52		

ROUTE DE GAILLARD	AO163		
ROUTE DE GAILLARD	AN70		
ROUTE DE GAILLARD	AO102		



ROUTE DE JEAN REDON	AD177		
ROUTE DE JEAN REDON	AO90		
ROUTE DE LARRIEU	AN56		

ROUTE DE MOUNISSENS	AM40		
ROUTE DE MOUNISSENS	AE105		
ROUTE DE SAINT ANDRE	AM64		


ROUTE DE SAINT ANDRE	AM9			
ROUTE DE SAINT ANDRE	AM9			
ROUTE DE SAINT ANDRE	AE37			



ROUTE DE SAINT ANDRE	AD101		
ROUTE DE SAMARAN	AN23		
ROUTE DE SAMARAN	AN28		

SAMARAN	AN45		
---------	------	--	---






## SAINT-SEVE

Localisation	Référence cadastrale	Vue satellite	Photo du bâtiment
BALET	A185		NON

BALET	A179		
BOURDI	B128		
CARDONNETTE	B515		






CARDONNETTE	B103		
COLIN	A99		
COURAULE	B384		

LA GRAVILLOUSE	B377		
LA POINTE	B201		
LACOMBE	A163		

MALABA	B460		
MARCHA	B562		NON
PIECE DU FOND	A446		NON



RIVIERE	B285			NON
STERLING	B704			

## SAINT-VIVIEN-DE-MONSEGUR

Localisation	Référence cadastrale	Vue satellite	Photo du bâtiment
AU PADOUEN	ZA58		
AU PADOUEN	ZA34		

BEAUPIED	ZI63			
BEAUPIED	ZI61			
BERNATAOU	ZO135			



BONLARRON	ZH43		
BOUFFARD	ZK3		
BOUTILLON	ZE26		

CAGOULET	ZA42		
CAGOULET	ZA45		
CHALARD	ZL168		

COULOMINE	ZM7			
DENECHAUD	ZE45			
DENECHAUD	ZE47		NON	



DUSSAUD	ZC10			
GABARROCHE	ZN52			
GABARROCHE	ZN49			

GABARROCHE	ZN95		
GIRARD	ZH140		
LA FAUQUETTE	ZC70		

LA GABARRE	ZC56		
LA MATHEE	ZC86		
LA PIOTTE	ZD161		








LA PIOTTE	ZD157			
LA PIOTTE	ZD148			
LA RENARDIERE	ZH13			

LACOMBE	ZK149			
LACOMBE	ZK174			
LACOMBE	ZK100			

L'ENCLOS	ZA75			
LES ANDRAOUEDES NORD	ZO27			
LES ANDRAOUEDES NORD	ZO199			



LES ANDRAOUEDES NORD	ZO204			
LES AUBINS	ZC54			
LES BLAIZOTS	ZN61			

LES BLAIZOTS	ZN99			
LES BLAIZOTS	ZN75			
LES BLAIZOTS	ZN76			

LES FAUCHERS	ZA66		
LES FAUCHERS	ZA65		
LES FAUCHERS	ZA79		





LES FAUCHERS	ZA54		
LES GRANDS PENETIERS	ZD72		
LES GRANDS PENETIERS	ZD194		

LES GUIGNARDS EST	ZE40		
LES GUIGNARDS OUEST	ZE58		
LES GUIGNARDS OUEST	ZE52		

LES PALUES	ZI86			
LES PETITS PENETIERS	ZD209			
LES PETITS PENETIERS	ZD183			



LES RAGOTS NORD	ZB174		
LES RAGOTS NORD	ZB173		
LES RAGOTS SUD	ZB60		






L'HOMMELET	ZB85		
MAROUARE	ZE54		
PAGUETTE	ZK21		

PAGUETTE	ZK170		
POIRILLE	ZE50		
POULIDORE	ZL187		



POULIDORE	ZL136			
POULIDORE	ZL136			
RABA	ZM23			





RABA	ZM23			
ROCOQUILLET	ZL121			
SERRES	ZN90			



SERRES	ZN80		
TRIMPOULET	ZM1		
TRIMPOULET	ZM43		NON



TRIMPOULET	ZM4		
VISIÈRE	ZM67		
VISIÈRE	ZM74		







## SAINTE FOY LA LONGUE

Localisation	Référence cadastrale	Vue satellite	Photo du bâtiment
BARATET	ZA53		
CHARRIER SUD	ZE36		





DAMIS	ZC53		
FOUQUET	ZH58		
GAUTHIER NORD	ZA52		



GRAND PRE	ZC58		
GRAND PRE	ZC57		
LA JUNCASSE	ZE39		

LES RONDAILH	ZI81		
MAISON NEUVE	ZA163		
TUQUE SUD	ZE113		







## SAVIGNAC

Localisation	Référence cadastrale	Vue satellite		Photo du bâtiment	
BOURON	C531				
CABANNES	A115				



CANTELAUDE- OUEST	B314				
CAVALIER	C50				
CORNIER	A1050				

CRESTIAN-EST	A251		
ESPAGNET	C529		

ESPAGNOULET	B223		
ESTOUT- OUEST	C2		
FAZIMBAT	C540		



FLOUQUET	C191		
FONTAURIOLLE NORD	ZA22		
GAVACHON	D112		

GNIOT	D150			Non
GRAND JAY	C367			
GRAND-BOUYET	D236			

HAUBET-EST	D378		
ITIER	C527		
LA MILLIERE	B340		



LABARTHE	D461		
LABARTHE	D461		
LAGRAULA	B128		







LAGRAULA	B461		
LAMOTHE	C533		
LE DOUX	D280		

LE FIER-CADET	C181		
LE REY	B457		
LES ABAUTS	ZA30		








LES ABAUTS	ZA31		
MASSIAS	A126		
MESSAGE-OUEST	A239		

MESSAGE- OUEST	A230		
MONDOT	A471		
MONET	A448		

MONPLAISIR	D539		
MOULIERA	ZB7		
PACHER	D44		









PEBAQUEY	B291		
PETIT-BOUYET	D243		Non
POULIT	A543		

PEYROUTET	A418		
PEYROUTET	A434		
PIAQUE-EST	B459		

SENDAT-VIEUX-EST	AB120		
TECHOUUEYRE	A329		
TECHOUUEYRE	A340		







BONNEGARDE (Château)	AB28		
BONNEGARDE	AB23		
CAP BLANC	C303		

CORNIER	A352		
ESPAGNOULET	B483		
ESPAGNOULET	B481		



GUITTON	D 510			
LE HUM	B212			
LES ABAUTS	A32			



MAUVESIN	A460			
TECHOUHEYRE	A292			

## II. AUTRES BATIMENTS





Bâtiments qui sont proposés pour un changement de destination pour la création d'un nouveau logement, d'hébergement touristique, d'activité, d'entrepôt.






## Table des matières – II. Autres bâtiments







Aillas .....	400
Auros .....	409
Bagas .....	410
Berthez .....	411
Blaignac .....	413
Brannens .....	415
Brouqueyran .....	421
Casseuil.....	423
Caudrot.....	425
Fontet .....	427
Gironde-sur-Dropt.....	428
Hure.....	432
Lamothe-Landerron .....	434
Loubens .....	436
Loupiac-de-la-Réole .....	436
Mongauzy.....	438
Morizès.....	438
Noaillac.....	439
Pondaurat.....	442
Puybarban .....	454
Roquebrune.....	455
Saint-Exupéry .....	456
Saint-Hilaire-de-la-Noaille .....	458
Saint-Michel-de-Lapujade .....	462
Saint Pierre d'Aurillac .....	465
Saint-Sève.....	466
Saint-Vivien-de-Monségur .....	467
Sainte Foy la Longue.....	469
Savignac.....	470









## AILLAS



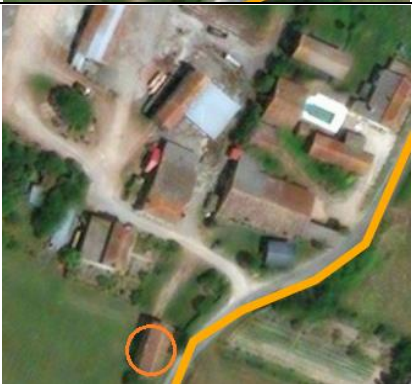



Localisation	Référence cadastrale	Vue satellite	Nature du bâtiment	Photo du bâtiment	Destination envisagée
AUX PLACES	C779		SECHOIR		
BASSANE DE HAUT-NORD	C354		SECHOIR		HABITAT

CABANIEUX	C1253		SECHOIR		
CHAMPS DES MACONS	D63		SECHOIR		
CHAMPS DES MACONS	D63		SECHOIR		







CHURES	C90		SECHOIR		
DUFRECHE	B1490		GRANGE		ECONOMIQUE
DUFRECHE	B1490		SECHOIR		ECONOMIQUE









DUFRECHE	1490		GRANGE		HABITAT
DUFRECHE	B1491		ABRIS DE JARDIN		
DUFRECHE	B1491		GRANGE		

DUFRECHE	B1491		MIXTE		HABITAT
DUFRECHE	B1495		SECHOIR		
GRAND BOIS MAJOU NORD	ZA15		CABANE DE JARDIN		HABITAT







GRAND BOIS MAJOU NORD	ZA19		SECHOIR		HABITAT
LA BEYSE DE HAUT	B702		SECHOIR		
LARRIERE	A 1432		GRANGE		HABITAT






MACON DE BAS	D1006		COUCOUTE		
MARTIN	D347		MIXTE		
PAUMET	C444		GRANGE		HABITAT

ROUX	D1197				
TERRES DE JANOUTIC	C644		SECHOIR		
TERRES DE PURGUETTE	C202		SECHOIR		



TUILERIE DE LEGER	C165		SECHOIR		HABITAT
LA BEYSE DE HAUT	B702		GRANGE		



Localisation	Référence cadastrale	Vue satellite	Nature du bâtiment	Photo du bâtiment	Destination envisagée
HOURTICOT	WC11		SECHOIR		ECONOMIE
HOURTICOT	WC11		COUCOUTE		ECONOMIE





LE CAPITAINE	WD31				ECONOMIE TOURISME
--------------	------	---	--	---	----------------------

## BAGAS





Localisation	Référence cadastrale	Vue satellite	Nature du bâtiment	Photo du bâtiment	Destination envisagée
LA BAROQUETTE	D276		Séchoir		

410





## BERTHEZ

Localisation	Référence cadastrale	Vue satellite	Nature du bâtiment	Photo du bâtiment	Destination envisagée
REBIRE DIOU	B5		Séchoir		ENTREPOT
REBIRE DIOU	B179				ENTREPOT



REBIRE DIOU	B 207		ENTREPOT agricole		ENTREPOT Pour stockage de caravanes
REBIRE DIOU	B376				HABITAT

## BLAIGNAC

Localisation	Référence cadastrale	Vue satellite	Nature du bâtiment	Photo du bâtiment	Destination envisagée
GRATIAN	ZH36		SECHOIR		HABITAT
MENECHOT	ZH25		SECHOIR		HABITAT







MENECHOT	ZH25		GRANGE		HABITAT
PELLUCHON	ZH8		SECHOIR		HABITAT TOURISME









## BRANNENS

Localisation	Référence cadastrale	Vue satellite	Nature du bâtiment	Photo du bâtiment	Destination envisagée
BAYLET	A463				HABITAT TOURISME
BAYLET	A464				HABITAT TOURISME
GUIRON	B126				HABITAT

GUIRON	B126		SECHOIR		HABITAT
HEOUREY	B207		GRANGE		HABITAT
LA MONGE	B109		SECHOIR		

LA MONGE	B109		SECHOIR		
LA MONGE	B109		ETABLE		
LARROUDEY	B18		SECHOIR		HABITAT







LARROUDEY	B18-19		GRANGE		HABITAT
LARROUDEY	B126		SECHOIR		HABITAT
LE BOURG	B376		SECHOIR		ECONOMIE TOURISME

LE BOURG	B374		SECHOIR		ECONOMIE TOURISME
PARTARRIEU	A516		GRANGE		HABITAT TOURISME
PARTARRIEU	A516		SECHOIR		HABITAT TOURISME

PETIT MAYNE	A456		SECHOIR		HABITAT
PETIT MAYNE	A462		SECHOIR		HABITAT
TARTAS	A10		GRANGE		HABITAT





BROUQUEYRAN

Localisation	Référence cadastrale	Vue satellite	Nature du bâtiment	Photo du bâtiment	Destination envisagée
AU POULET	WA37		SECHOIR		HABITAT TOURISME
LE BASQUE	WB4		SECHOIR		

LE BASQUE	WB4				
LE BASQUE	WB4		MIXTE		
MACHELARIQUE	WE31		SECHOIR		

MACHELARIQ UE	WE25		SECHOIR		
------------------	------	---	---------	---	--





## CASSEUIL







Localisation	Référence cadastrale	Vue satellite	Nature du bâtiment	Photo du bâtiment	Destination envisagée
JAUTAN	AC243		MIXTE		HABITAT/ TOURISME



LA TUILERIE	ZH697		DEPENDANCE		-
LE PARADIS	AB442				-
LE PARADIS	AB441				-

## CAUDROT



Localisation	Référence cadastrale	Vue satellite	Nature du bâtiment	Photo du bâtiment	Destination envisagée
JAUTAN	A158				HABITAT TOURISME/ DEGUSTATION
MAJOUREAU	A601				HABITAT TOURISME
MAJOUREAU	A601				ECONOMIE

LE MENEUR EST	A81		Ancien bâti agricole servant de garage		TOURISME ECONOMIE
GAYON	B336				HABITAT TOURISME
LE MINEUR OUEST	A77		Garage		ECONOMIE












LE MINEUR OUEST	A79		Grange		ECONOMIE
--------------------	-----	---	--------	---	----------

## FONTET

Localisation	Référence cadastrale	Vue satellite	Nature du bâtiment	Photo du bâtiment	Destination envisagée
LASSERRE	ZE32		SECHOIR		HABITAT






## GIRONDE-SUR-DROPT

Localisation	Référence cadastrale	Vue satellite	Nature du bâtiment	Photo du bâtiment	Destination envisagée
BEAUSEJOUR OUEST	AE26		ETABLE		HABITAT TOURISME
BEAUSEJOUR OUEST	AE26		SECHOIR		HABITAT
BOUILLEROT	AA149		CHAI		SALLE DE DEGUSTATION





BOUILLEROT	AA205				HABITAT
BOUTEAU	AD54		MIXTE		HABITAT TOURISME
BOUTEAU	AD54				HABITAT






FRIMONT	AI53		PORCHERIE		HABITAT TOURISME
FRIMONT	AI53		CHAI		HABITAT TOURISME
FRIMONT	AI53		ETABLE		FERME AUBERGE

RUE LASSIME	AK83		BERGERIE		HABITAT
RUE LASSIME	AK101		SECHOIR		HABITAT
RUISSEAU FONTAINE	AV62				-





## HURE







Localisation	Référence cadastrale	Vue satellite	Nature du bâtiment	Photo du bâtiment	Destination envisagée
GRANGE HOLE	ZH89		SECHOIR		HABITAT
JEAN DE LA MOUNE	ZL107				



LALEGERE	ZI55		SECHOIR		
LALEGERE	ZI55		SECHOIR		HABITAT



## LAMOTHE-LANDERRON

Localisation	Référence cadastrale	Vue satellite	Nature du bâtiment	Photo du bâtiment	Destination envisagée
BRIDOIRE OUEST	ZL140		SECHOIR		HABITAT
LES AUBINOTS EST	ZN131				



LES GRANGES	ZI76		SECHOIR		-
LES GRANGES NORD	ZH57		HANGAR		-
SAINT MARTIN	ZK94				HABITAT






## LOUBENS



Localisation	Référence cadastrale	Vue satellite	Nature du bâtiment	Photo du bâtiment	Destination envisagée
JEAN BOIS	ZE55				

## LOUPIAC-DE-LA-REOLE



Localisation	Référence cadastrale	Vue satellite	Nature du bâtiment	Photo du bâtiment	Destination envisagée
BOIS MAJOU NORD	ZH 4		MIXTE		HABITAT

BONIN NORD	ZB40		SECHOIR		
BONIN NORD	ZB40		GRANGE		





## MONGAUZY





Localisation	Référence cadastrale	Vue satellite	Nature du bâtiment	Photo du bâtiment	Destination envisagée
BARBENEGRE	ZA64		MIXTE		



## MORIZES

Localisation	Référence cadastrale	Vue satellite	Nature du bâtiment	Photo du bâtiment	Destination envisagée
AU COLAS	ZB66		SECHOIR		






Localisation	Référence cadastrale	Vue satellite	Nature du bâtiment	Photo du bâtiment	Destination envisagée
BOIS BEDAT	ZA40		SECHOIR		
BOIS BEDAT	ZA40		SECHOIR		

GUILLEMET	ZE54		SECHOIR		HABITAT TOURISME
GUILLEMET	ZE54		SECHOIR		HABITAT TOURISME
LA GALLE	ZK118		HANGAR		







NAUTEY	ZH136		MIXTE SECHOIR		HABITAT
NAUTEY	ZH136		SECHOIR		HABITAT TOURISME








PONDAURAT

Localisation	Référence cadastrale	Vue satellite	Nature du bâtiment	Photo du bâtiment		Destination envisagée
CAMIRAN OUEST	AB37		SECHOIR			HABITAT
CAMIRAN OUEST	AB37		SECHOIR			HABITAT

CHABANNES OUEST	ZB10		SECHOIR		
CHABANNES OUEST	ZB10		ATELIER		
CHARLOT	ZA168		SECHOIR		

CHARLOT	ZA73		GRANGE		
CHARLOT	ZA73		SECHOIR		
CONSEILLER	ZE25		SECHOIR		HABITAT



CONSEILLER	ZE25		GRANGE		
DANOTS	ZD22		GRANGE		HABITAT
DANOTS	ZD170		DEPENDANCE		HABITAT






DANOTS	ZD185		DEPENDANCE		
DANOTS	ZD23				
DANOTS	ZD30		SECHOIR		HABITAT









DANOTS	ZD16		SECHOIR		HABITAT
FITON	ZA145		Grange		-
JOUANNON	ZA14		SECHOIR		



JOUANNON	ZA14		SECHOIR		
LA BRETTE NORD	ZC62				HABITAT
LA GAVACHE	ZB31		SECHOIR		HABITAT/ECON OMIE

LA GAVACHE	ZB31		SECHOIR			HABITAT/ECONOMIE
LE BOURG	AA58		STOCKAGE			-
LE BOURG	AA58		SECHOIR			-



MAISON-NEUVE	AB31		SECHOIR		
MARTIN	ZI18		GRANGE		HABITAT
MONGERET	ZB26		SECHOIR		





ROCHEREAU	ZD159		SECHOIR		HABITAT
ROCHEREAU	ZD159		GRANGE		
TURON	ZD54		SECHOIR		HABITAT

TURON	ZD54		SECHOIR		HABITAT
TURON	ZD142		SECHOIR		HABITAT
VELPAURET OUEST	ZB18		HANGAR		HABITAT TOURISME/CUI SINE





VELPAURET OUEST	ZB17		FRIGO			HABITAT TOURISME/CUI SINE
--------------------	------	--	-------	--	---	---------------------------------




## PUYBARBAN



Localisation	Référence cadastrale	Vue satellite	Nature du bâtiment	Photo du bâtiment	Destination envisagée
BARENNE	A794		GRANGE		
BARENNE	A794		SECHOIR		

## ROQUEBRUNE

Localisation	Référence cadastrale	Vue satellite	Nature du bâtiment	Photo du bâtiment	Destination envisagée
LES JOUSSAUMES SUD	ZH21		HANGAR		HABITAT
LES JOUSSAUMES NORD	ZA72		SECHOIR		HABITAT TOURISME

LES JOUSSAUMES NORD	ZA72		CHAI		HABITAT TOURISME
---------------------------	------	--	------	---	---------------------



## SAINT-EXUPERY

Localisation	Référence cadastrale	Vue satellite	Nature du bâtiment	Photo du bâtiment	Destination envisagée
LE BOURG	B166		SECHOIR		GARAGE, DEPENDANCE, APPARTEMENT









LE BOURG	B133		SECHOIR		
LE BOURG	B133		GRANGE		

## SAINT-HILAIRE-DE-LA-NOAILLE

Localisation	Référence cadastrale	Vue satellite	Nature du bâtiment	Photo du bâtiment	Destination envisagée
AU MOULIN	AN179		SECHOIR		HABITAT
GRAND CHAMP	AD112		SECHOIR		HABITAT





GRANDE PIECE	AN308		SECHOIR		HABITAT
L'AUVERGNE	AM170				
L'AUVERGNE	AM170				









LESCOMBES	AH33				HABITAT
PEYRIERE	AN267		SECHOIR		HABITAT/ HABITAT TOURISME
PEYRIERE	AN264		PARC A COCHON		HABITAT/ HABITAT TOURISME







PEYRIERE	AN259		SECHOIR		HABITAT
----------	-------	---	---------	---	---------

## SAINT-MICHEL-DE-LAPUJADE

Localisation	Référence cadastrale	Vue satellite	Nature du bâtiment	Photo du bâtiment	Destination envisagée
A BRIOT	ZA20				HABITAT
AU TURON	ZE6		MIXTE		HABITAT





BRIJEAU	ZB9		SECHOIR		
LAPUJADE	ZE135		GRANGE		
SAINT LAURENT	ZH71		MIXT		

SAINT LAURENT	ZC124		SECHOIR		
BRIJEAU	ZA21				
LAPUJADE	ZE93				

A GIROTTE	ZC105				
-----------	-------	---	--	---	--

### SAINT PIERRE D'AURILLAC



Localisation	Référence cadastrale	Vue satellite	Nature du bâtiment	Photo du bâtiment	Destination envisagée
BARAILLOT	AM65		HANGAR		-

465





ROUTE DE GAILLARD	AC1				ACTIVITE ECONOMIQUE
----------------------	-----	---	--	---	------------------------







## SAINT-SEVE

Localisation	Référence cadastrale	Vue satellite	Nature du bâtiment	Photo du bâtiment	Destination envisagée
LACOMBE	A163		SECHOIR		HABITAT

LENCLOS	A228		SECHOIR		HABITAT
---------	------	---	---------	---	---------





### SAINT-VIVIEN-DE-MONSEGUR


Localisation	Référence cadastrale	Vue satellite	Nature du bâtiment	Photo du bâtiment	Destination envisagée
LA FUE	ZE41		GRANGE		HABITAT

MASTE	ZE10		MIXTE		
MASTE	ZE10		GRANGE		
MOULIN DE PALARD	ZK162		MIXTE		HABITAT





## SAINTE FOY LA LONGUE

Localisation	Référence cadastrale	Vue satellite	Nature du bâtiment	Photo du bâtiment	Destination envisagée
BALAN	ZH183-195				HABITAT LOCAL COMMERCIAL AIRE DE CAMPING CAR
CAGOUILLAC	ZE97				HABITAT

MOULINE	ZI210		GRANGE		HABITAT
---------	-------	---	--------	---	---------

## SAVIGNAC

Localisation	Référence cadastrale	Vue satellite	Nature du bâtiment	Photo du bâtiment	Destination envisagée
CORNIER	A779		SECHOIR		

CORNIER- EST	D80		GRANGE		HABITAT
FLOUQUET	C191		SECHOIR		ECONOMIE/ HABITAT TOURISME
LE CHATEAU	C 546				HABITAT TOURISME



SENDAT- VIEUX-EST	AB120		GRANGE/E TABLE		HABITAT
----------------------	-------	---	-------------------	---	---------