

COMMUNE DE PONT SCORFF
PLAN DE SITUATION

Lotissement " Les Hauts de Ty Nehué "

Section ZO - n° 25p-26p-27p-102p

Lieu dit : Ty Nehué
RD 306



- Aménagement durable
- Environnement et paysages
- Ingénierie VRD
- Droit de l'urbanisme
- Géomètres-experts

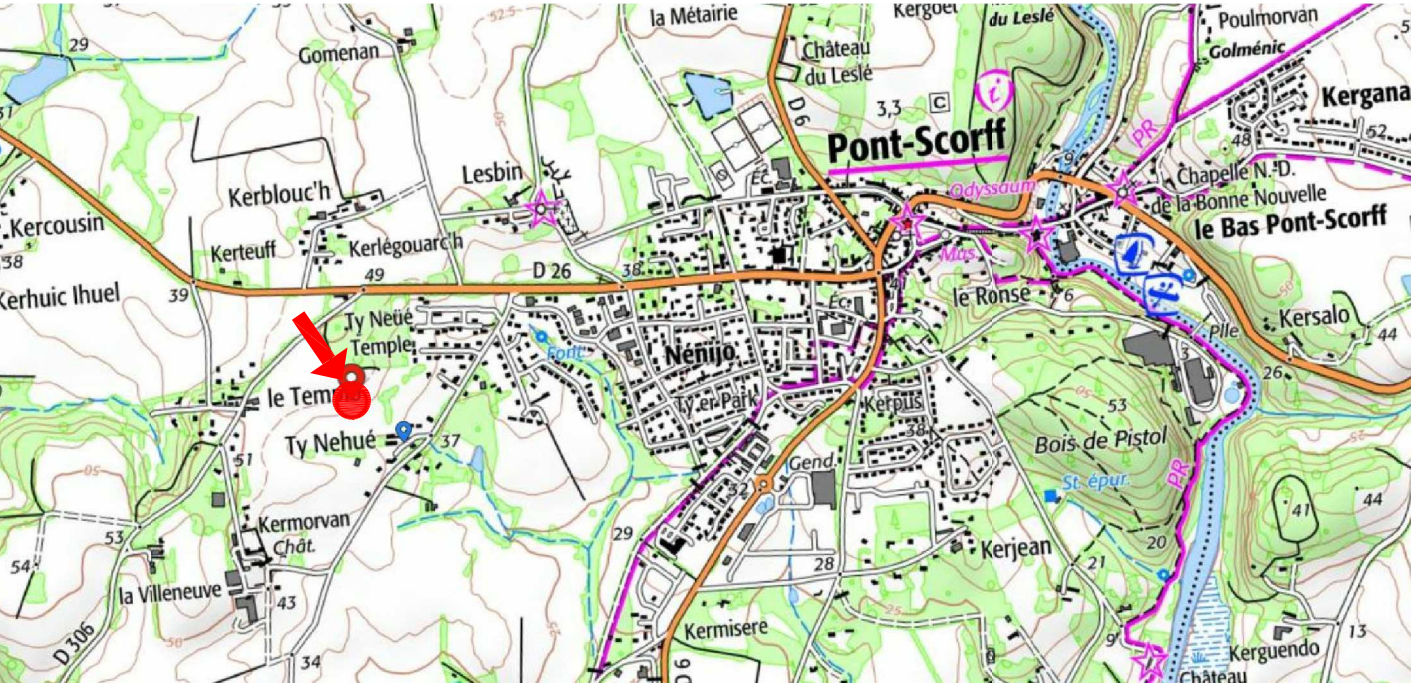


Parc d'Activités de Laroiseau
8 rue Ella MAILLART
BP 30185 56005 VANNES CEDEX
Tel : 02 97 47 23 90
E-mail : Vannes@geobretagnesud.com
Web : www.geobretagnesud.com


PLAN DE SITUATION



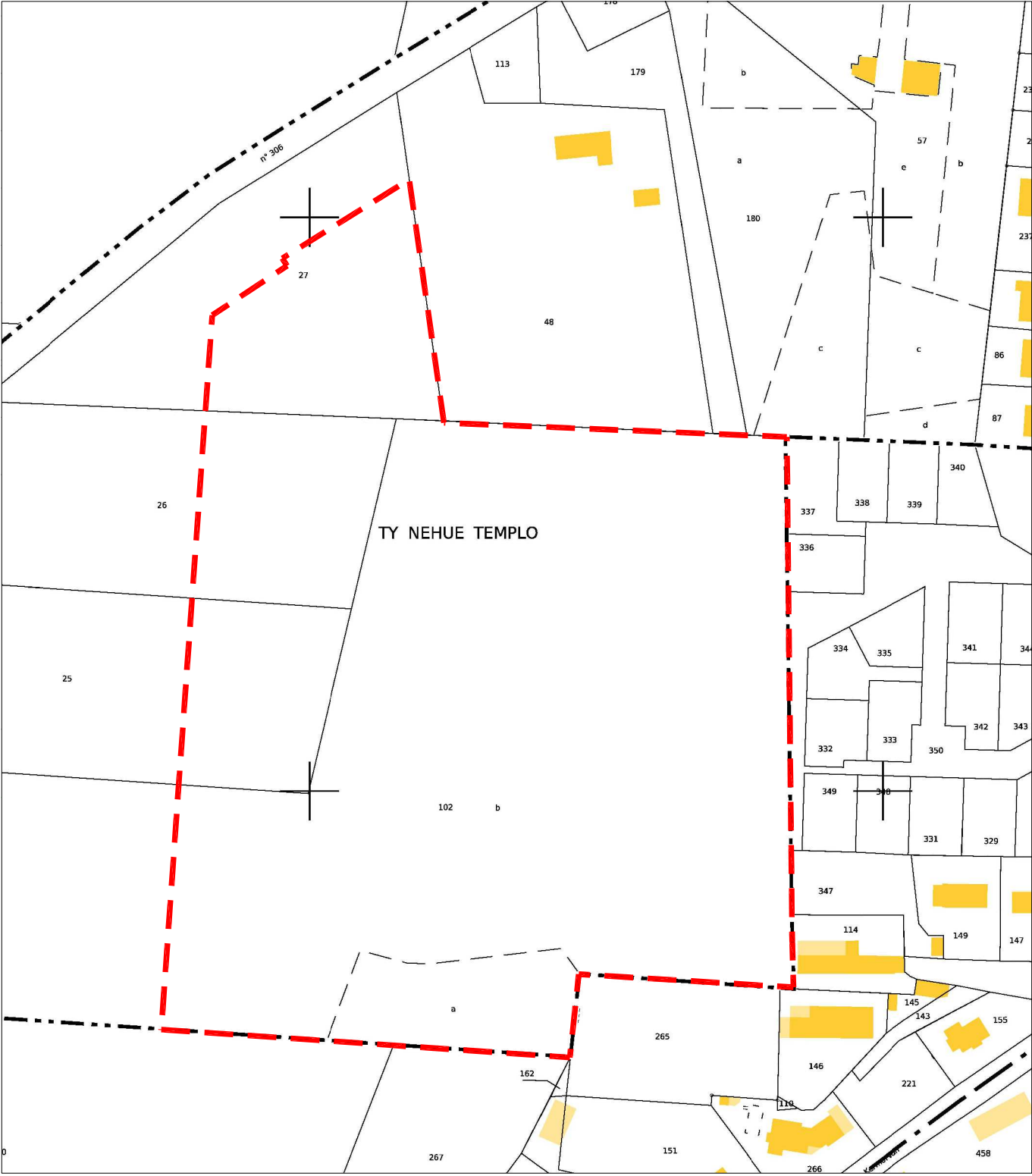
sans échelle



PA1



Périmètre du permis d'aménager



Echelle : 1/1000