
Saint-Léger-de-Balson

Périmètre délimité des abords

Église Saint-Léger

Unité Départementale de l'Architecture et du Patrimoine de la Gironde
Mai 2022



- **Église Saint-Léger**

L'église n'a conservé de son origine romane du XII^{ème} siècle que son abside en cul-de-four précédée d'une travée de chœur voûtée en berceau. Le reste de l'édifice date du XV^{ème} siècle.

Elle est constituée de trois nefs recouvertes de voûtes d'arêtes. Ces trois nefs de hauteur sensiblement égale suggèrent une « église-halle », dont le plan s'inscrit dans un carré. Le vaisseau central est terminé à l'Est, par une abside en cul-de-four. Il est dominé, à l'Ouest, d'un épais clocher peigne, précédé d'un porche récemment restitué.

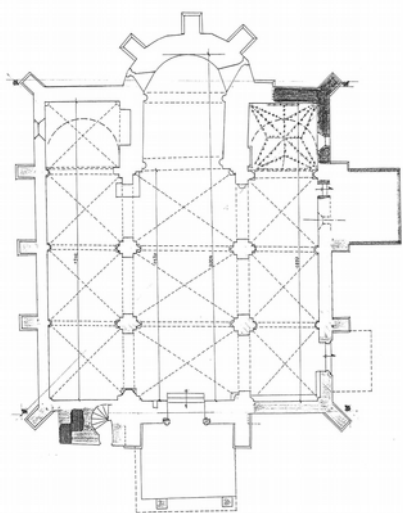
Les deux bas-côtés sont éclairés chacun par trois fenêtres à meneaux et broderie. Ils se terminent à l'Est, par deux chapelles à chevet plat communiquant avec le chœur.

Chaque travée, bien séparée par des contreforts saillants, est éclairée par une fenêtre à deux lancettes et quadrilobes gothiques.

L'arc triomphal en plein cintre et l'abside contrastent avec l'architecture des trois vaisseaux. L'abside est percée de deux petites fenêtres axées sur les arêtes des deux pans coupés extérieurs.

La façade est surmontée d'un clocher bénéficiant des quatre baies des cloches sur deux niveaux. Sur le côté Sud, ont été ajoutés une sacristie du XIX^{ème} siècle et un petit porche charpenté protégeant le portail latéral de la première travée.

L'église Saint-Léger, y compris les peintures murales, est classée en totalité au titre des monuments historiques par arrêté du 4 juillet 1973.



Plan de l'église Saint-Léger de Michel Goutal, ACMH de juillet 1999



Cadastre « dit napoléonien » de 1843

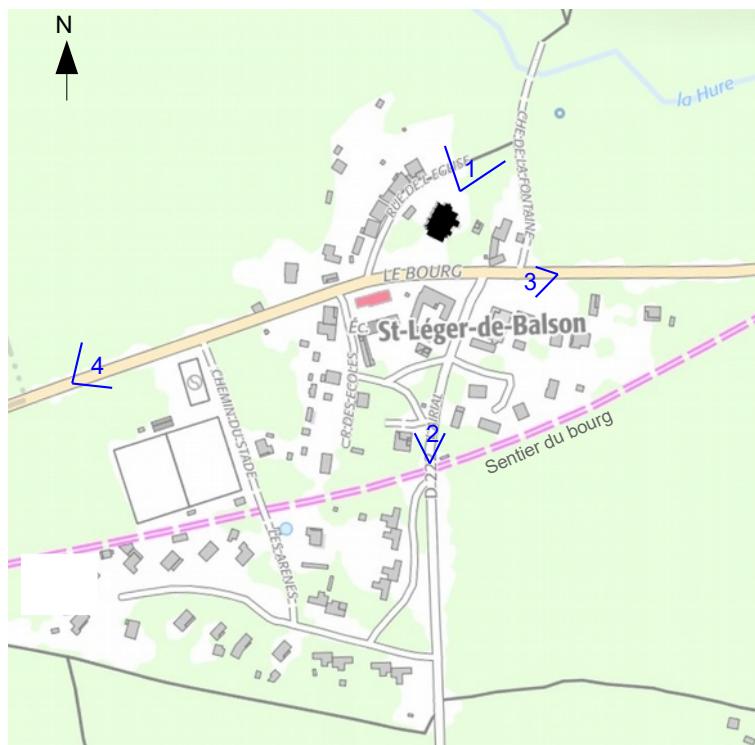
- **Description des abords**

L'église Saint-Léger se situe sur une clairière au centre du bourg. Elle est bordée par le chemin de la fontaine à l'Est, la rue de l'église à l'Ouest et la route départementale n°3 au Sud.

Au Nord (1), l'église donne en balcon sur un paysage de forêt. Elle est accompagnée par quelques habitations à l'alignement en arc de cercle, au-delà de la rue de l'Eglise.

A l'Est (3) et à l'Ouest (4), le bourg est très peu bâti, ce qui permet d'avoir de longues vues sur l'église en arrivant depuis la route départementale n°3. L'église, en retrait de la voie, est néanmoins masquée par quelques bâtis à l'Est et des arbres isolés.

Au Sud, le tissu urbain est plus épars, et rapidement lui succède un tissu pavillonnaire au-delà du sentier du bourg. Le clocher est visible depuis le centre bourg jusqu'à l'intersection de ce sentier et de la route de l'Airial (2).



Plan de Situation



1 – Vue au Nord de l'église



2 – Vue de l'église au Sud depuis la rue de l'Airial

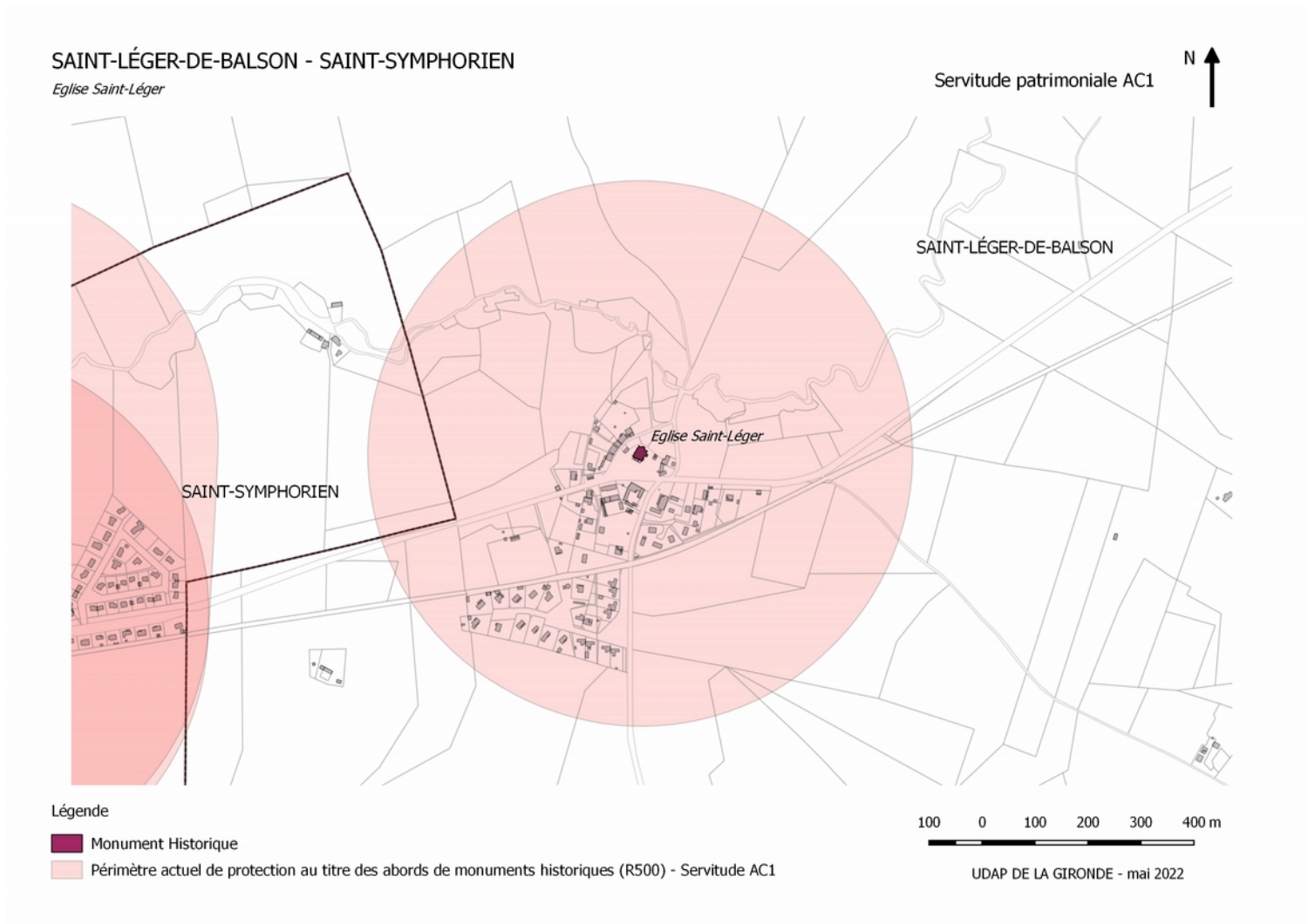


3 – Vue à l'Est depuis la route départementale n°3

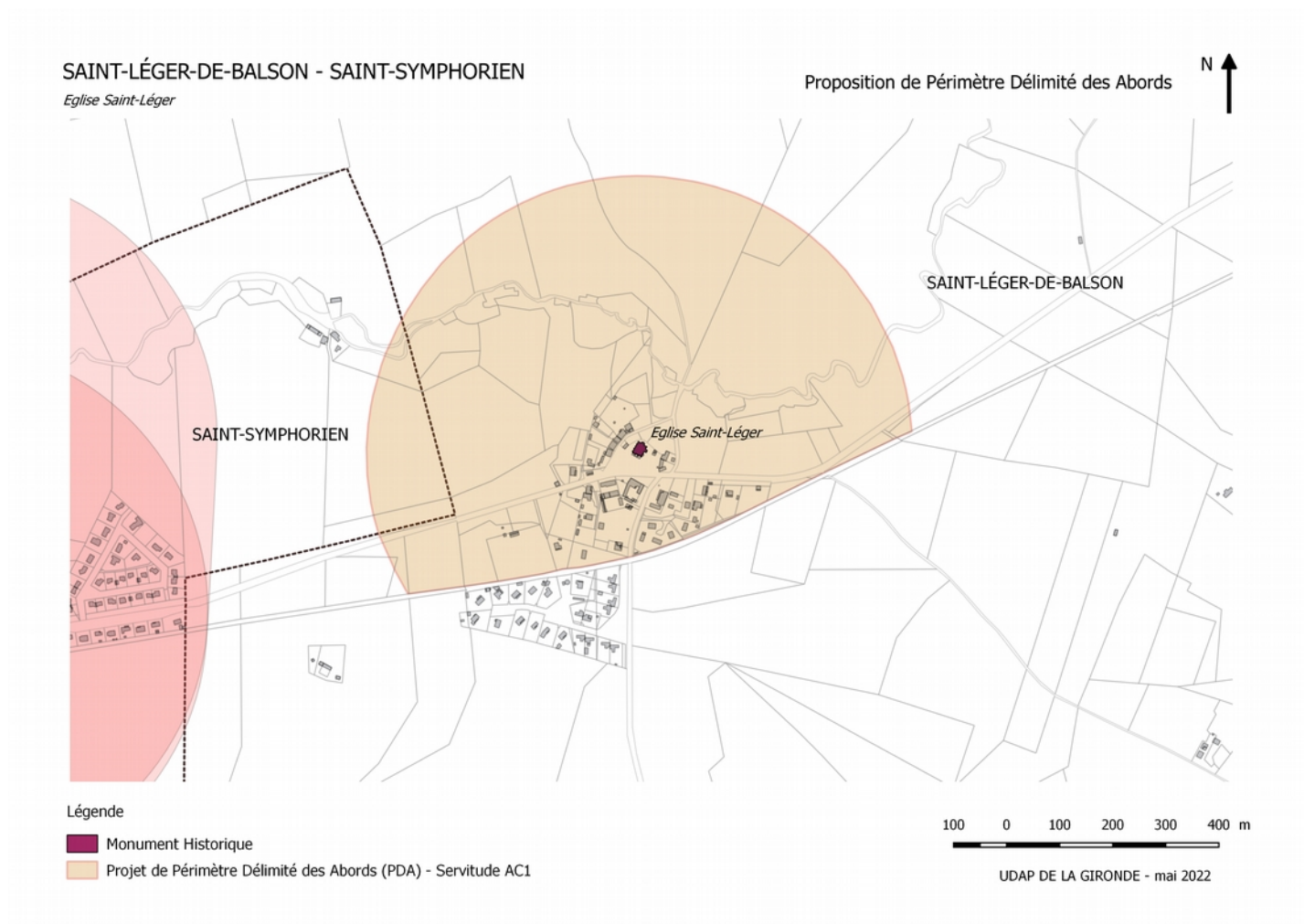


4- Vue à l'Ouest depuis la route départementale n°3

- **Périmètre de protection actuel de l'église Saint-Léger**



- **Proposition de périmètre délimité des abords**



- **Justification du périmètre délimité des abords**

Il est proposé de conserver le périmètre actuel au Nord, à l'Ouest et au Nord-Est de l'église afin de préserver les vues sur et depuis le grand paysage de bois et bosquets, participant à la mise en valeur de l'église.

Le bâti co-visible du monument et le tissu urbain traditionnel formant accompagnement de l'église sont conservés dans le périmètre de protection jusqu'à la limite du sentier Le Bourg au Sud. Au-delà le tissu urbain devient un tissu pavillonnaire au Sud-Ouest et un espace boisé se développe au Sud-Est. Ces espaces ne sont pas retenus.

L'objectif de ce périmètre est de préserver la qualité du tissu du bourg traditionnel formé de maisons isolées caractéristiques des landes, de plain-pied dont certaines sont marquées d'un colombage, ainsi que le paysage boisé au cœur du parc naturel régional des Landes de Gascogne, qui forme présentation du monument.