
Saint-Pardon-de-Conques

Périmètre délimité des abords

Château des Jaubertes

Pigeonnier du Salin

Unité départementale de l'Architecture et du Patrimoine de la Gironde
Mai 2022



Carte napoléonienne
Source : Site Gael.Gironde

Le château des Jaubertes se trouve en lien visuel direct avec le pigeonnier du Salin. Ils surplombent tous deux le grand jardin du château qui s'étend vers l'Ouest.

- **Château des Jaubertes**

La première mention connue de la maison noble des Jauberthes remonte au début du XVI^{ème} siècle, en 1513, dans un bail à fief. Probablement issue du remembrement de la seigneurie de Castets, elle est propriété de la famille de Pontac depuis 1594.

Le château est formé d'un ensemble de bâtiments construits et remaniés à diverses époques. En effet, au XVI^{ème} siècle, le château est en partie brûlé par les Huguenots. Il est à nouveau brûlé plus tard par les frondeurs. A la Révolution, les tours de la chapelle et de l'escalier sont décoiffées.

Le château est constitué de deux grands corps de bâtiments disposés en équerre, sur lesquels sont greffées à l'angle Nord-Est, une ancienne tour rectangulaire abritant la chapelle, dans l'angle intérieur sur la face Est, une tour hexagonale, et au Sud-Est, une troisième tour rectangulaire.

Une tour ronde à l'extrémité Sud de la façade Ouest du bâtiment répond à un avant-corps. La tour hexagonale, partie la plus ancienne contenant un escalier en vis, est percée de trois fenêtres superposées dont gâbles et pinacles moulurés sont décorés de choux frisés.

L'intérieur conserve un billard décoré de cuirs de Cordoue peints, provenant du château Saint-Jean dans les Landes. Les peintures dateraient de 1720. Encastrés dans des boiseries de cèdre spécialement réalisées pour leur présentation, les cuirs figurent des personnages de la Comédie italienne et sont décorés de guirlandes de fleurs.

A l'Est du château, dominant la plaine comme une tour de défense, s'élève un colombier dont le toit en poivrière à tuiles plates est percé de lucarnes à frontons semi-circulaires.

Les façades et toitures du château et du pigeonnier sont inscrits par arrêté du 4 août 1978.



Photographies actuelles du château des Jaubertes

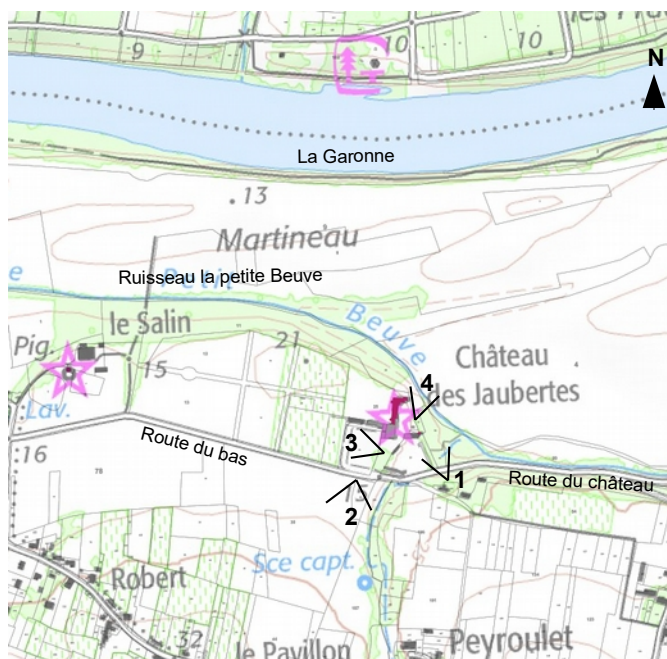
- **Descriptif des abords**

Le château est installé sur un terre-plein formant une terrasse, qui domine la plaine entre la Garonne et le ruisseau du Beuve, au Nord-Est du bourg de Saint-Pardon-de-Conques. (4)

A l'Ouest la vue est dégagée vers les vignes du domaine et l'axe d'origine qui relie le château au pigeonnier du Salin. (3)

Le Sud du domaine surplombe au-delà de la route du bas un vaste champs délimité par un massif boisé à l'Est et par des éléments bâtis en crête le long de la route de Sègues. (2)

Au Sud-Est, la vue depuis la route du château est limitée par un massif boisé. Le monument apparaît ponctuellement au travers de cette masse végétale, ou est dissimulé par le bâti et le mur cernant le domaine. (1)



Plan de situation



1- Vue depuis la route du château sur le domaine



2- Vue Sud depuis la route du château



3- Vue Ouest depuis le domaine vers le pigeonnier



4- Vue Nord depuis la terrasse vers la Garonne

- **Pigeonnier du Salin**

Le Pigeonnier date du XVII^e siècle. Faisant partie des entrepôts du port Salin, il est installé sur la Garonne et ne semble pas avoir été rattaché aux dépendances du château des Jaubertes.

D'anciens documents attestent que le bâtiment a été restauré sous Louis XIV.

La base large et circulaire sous un mur à léger fruit donne une silhouette trapue à ce bâtiment tout en courbes. Une première corniche de défense l'entoure, comme un anneau fin, sans décor. La seconde corniche, servant de base au toit, est moulurée. Une coupole à extrados couvre l'ensemble et est interrompue aux quatre coins cardinaux par quatre lucarnes surmontées chacune d'un fronton semi-circulaire.

A l'intérieur subsistent quelques boulins ainsi que la poutre supportant le pivot central.

Le Pigeonnier du Salin a été inscrit par arrêté du 4 août 1978.



Photographies actuelles du Pigeonnier

- **Descriptif des abords**

Le pigeonnier se trouve au Nord du bourg de Saint-Pardon-de-Conques, sur le chemin du château des Jaubertes, longeant le ruisseau Le Petit Beuve.

Le monument est bordé au Nord par un massif de broussailles, continu jusqu'au ruisseau. (3)

Depuis les champs situés à l'Ouest, le sommet du pigeonnier, situé en surplomb, émerge au dessus d'une masse boisée et constitue un repère dans le paysage. (4)

Au Sud, le Pigeonnier s'ouvre sur un vaste champs, limité par les arrières de propriétés du bourg. (1)

L'ensemble bâti s'inscrit dans la continuité de l'axe structurant le jardin du château, qui relie le pigeonnier au château des Jaubertes à l'Est. (2)



Plan de situation



1 - Vue vers le Sud depuis la route du bas



2 – Vue vers l'Est depuis le pigeonnier

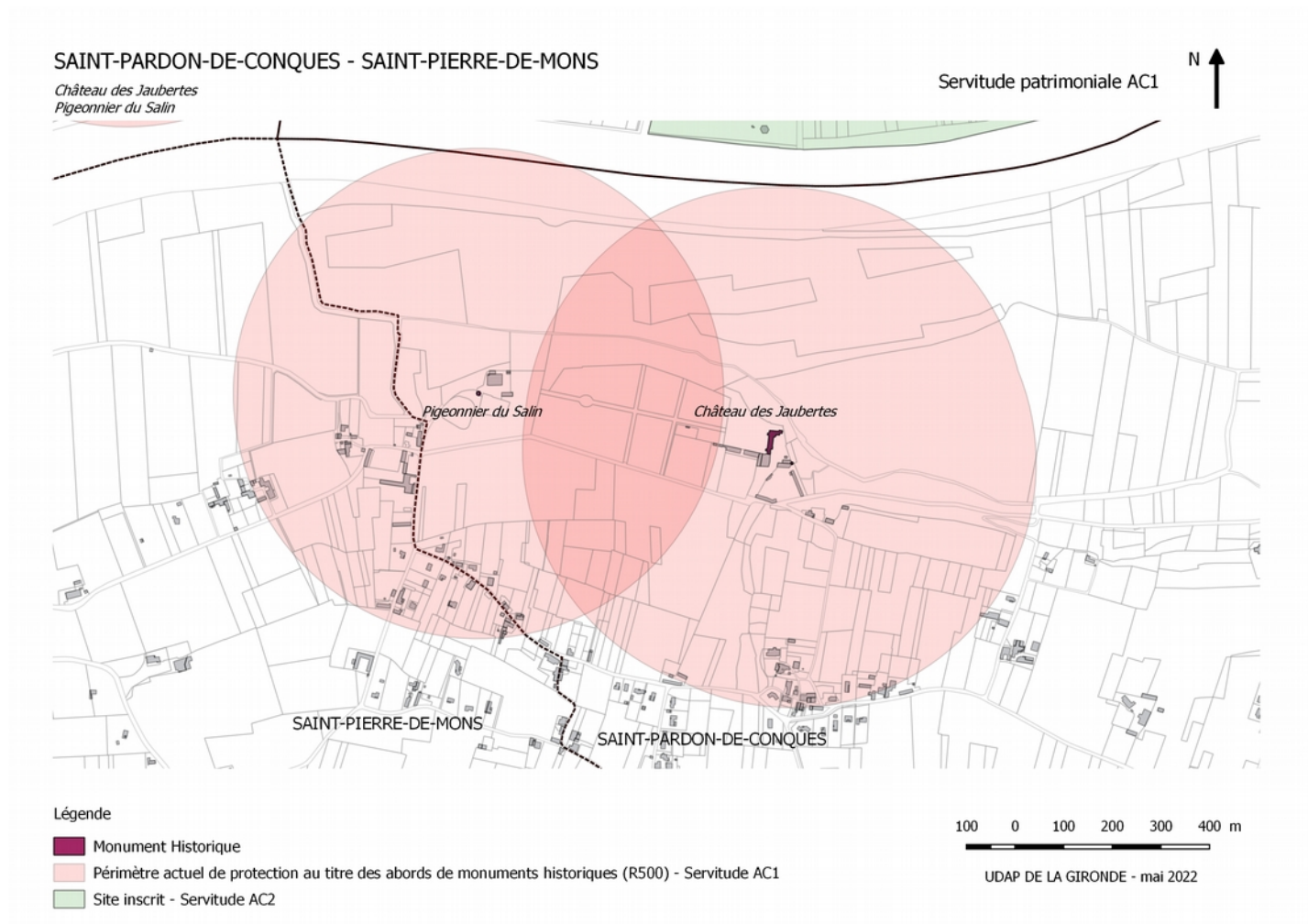


3 – Vue vers la Garonne

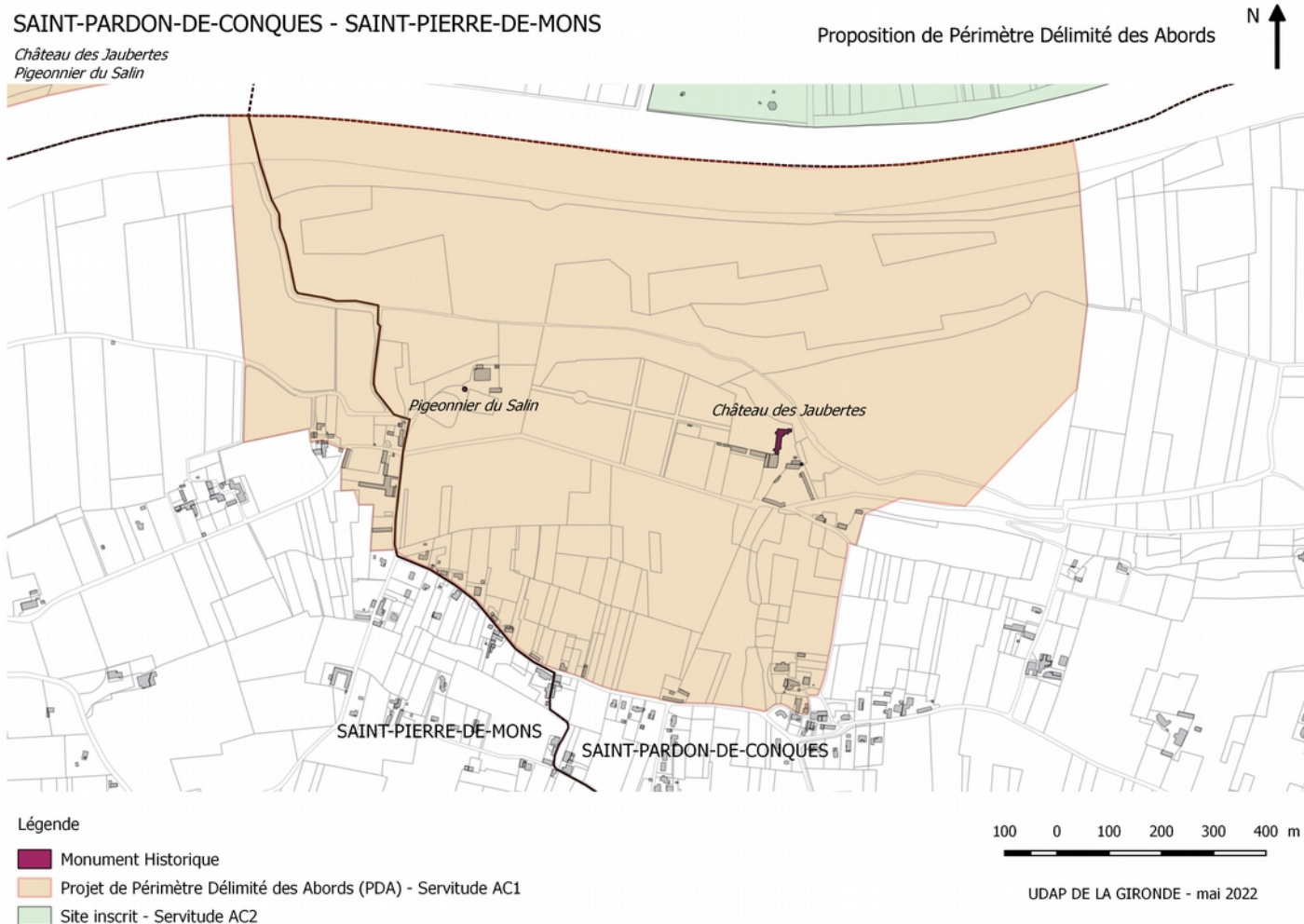


4 - Vue du pigeonier depuis la route à l'Ouest

- **Périmètres de protection actuels du pigeonnier du Salin et du château des Jaubertes**



- **Proposition de périmètre délimité des abords**



- **Justification du périmètre délimité des abords**

Il est proposé de conserver le paysage qui vient encadrer le pigeonnier du Salin et le Château des Jaubertes ainsi qu'une partie des hameaux alentours où les bâtiments apparaissent de façon ponctuelle.

Le périmètre proposé délimite les paysages viticole, forestier et fluvial qui forme l'écrin des deux monuments historiques. L'objectif de ce périmètre est de maîtriser l'évolution qualitative du contexte de présentation de ces monuments et sa diversité.