
Saint -Symphorien

Périmètre délimité des abords

Maison Martin Travet

Unité Départementale de l'Architecture et du Patrimoine de la Gironde
Mai 2022



- **Maison Martin Travet**

La maison située dans un airial, espace enherbé planté de chênes au cœur de la forêt de pins, est datée de 1781-1787. Elle a été réalisée pour Jean Martin dit Travet, riche laboureur propriétaire, dont la famille vivait dans le quartier Jouanhaut, à Saint-Symphorien, depuis plus de deux siècles.

La maison présente un plan carré et est surmontée d'un vaste grenier. Elle est organisée avec deux espaces au centre et trois espaces au nord et au sud.

La maison est en pierre, argile et bois. Le balcon à balustre est représentatif du travail des charpentiers landais du XVIII^{ème} siècle. Elle a d'ailleurs été construite par le charpentier Joannes (Jean) Garbay, originaire de Luxey (40). C'est un exemple assez rare de maison de maître à auvent et un des fleurons de l'architecture paysanne de l'ancienne lande.

Elle est décrite sous le nom d'Argelouse, dans Thérèse Desquayroux de François Mauriac, paru en 1927.

- Sont inscrits au titre des monuments historiques, la maison Martin Travet et le four, ainsi que les parcelles n°2002 et 875 à l'exclusion de la grange moderne par arrêté en date du 1^{er} décembre 2017. Source CRMH



Cadastre napoléonien

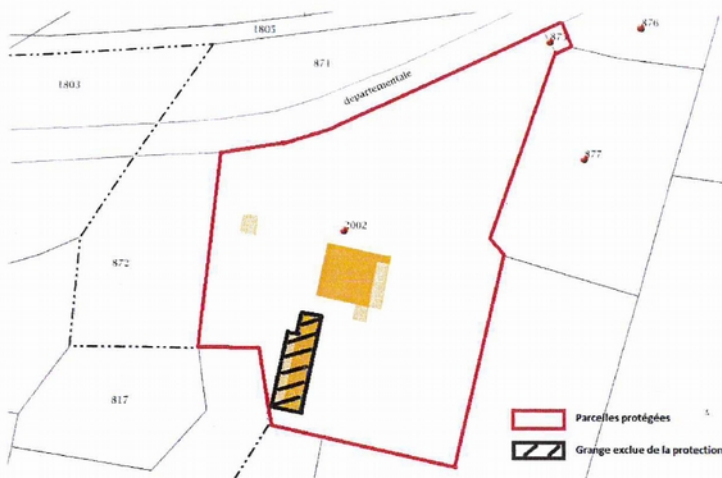


La façade



Le four

Plan annexé à l'arrêté portant inscription au titre des monuments historiques de la maison Martin-Travet à Saint-Symphorien (Gironde)



Parcelles C 2002 (comprenant la maison) et C 875 (comprenant le four, non figuré sur le cadastre)

- **Description des abords**

La parcelle est bordée au nord par la départementale 220E2.

La maison se situe dans un airial ponctuellement bâti de constructions traditionnelles (maisons, granges, annexes,...) entouré de pins de plantations et de terrains en coupe rase.

La parcelle est en zone naturelle airial au PLU, entourée d'espaces boisés classés et d'une zone naturelle ce qui lui assure un écrin de protection naturel important.



1- Vue du hangar en venant du nord



2- Façade sud du hangar

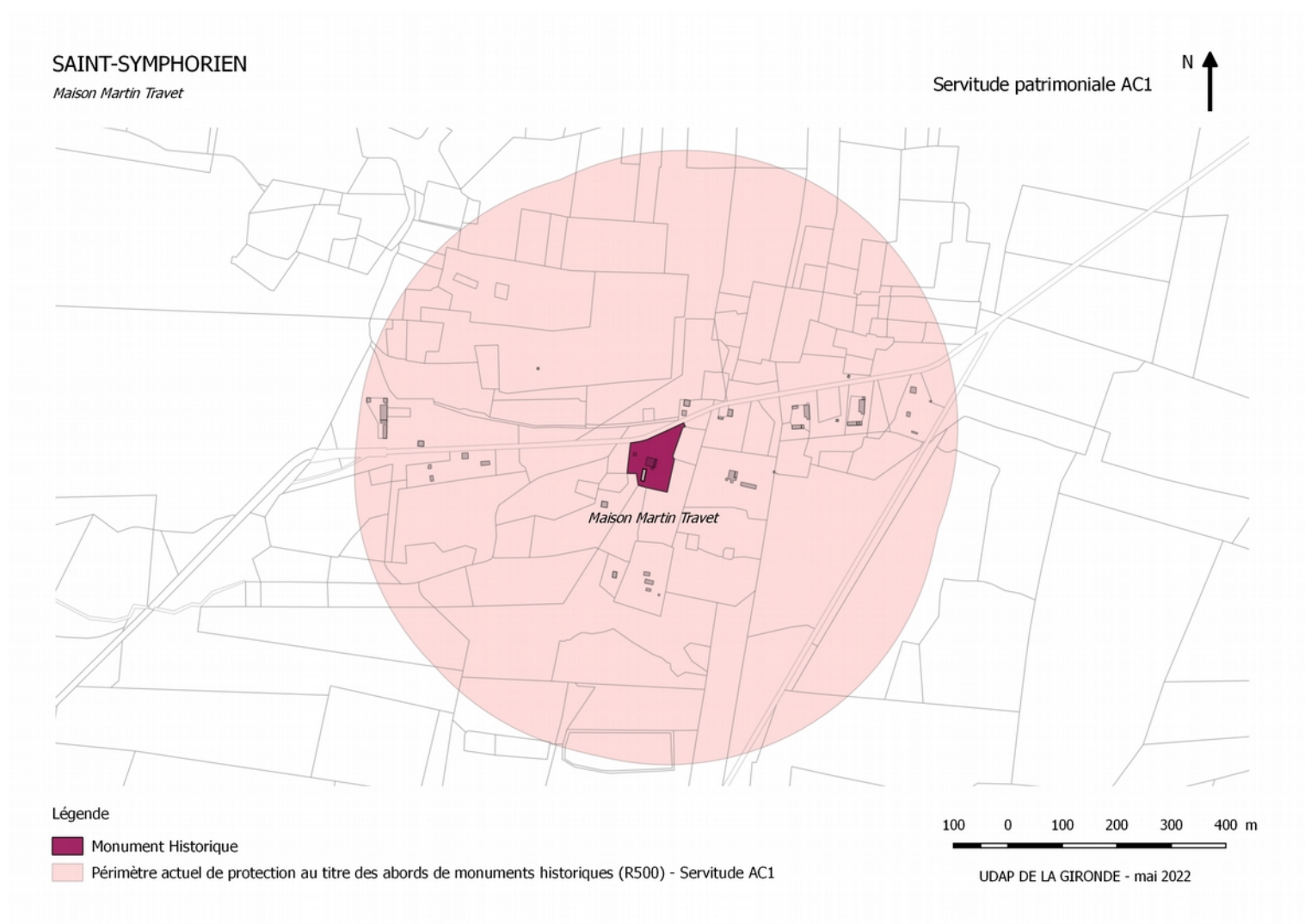


3- Façade sud de l'atelier

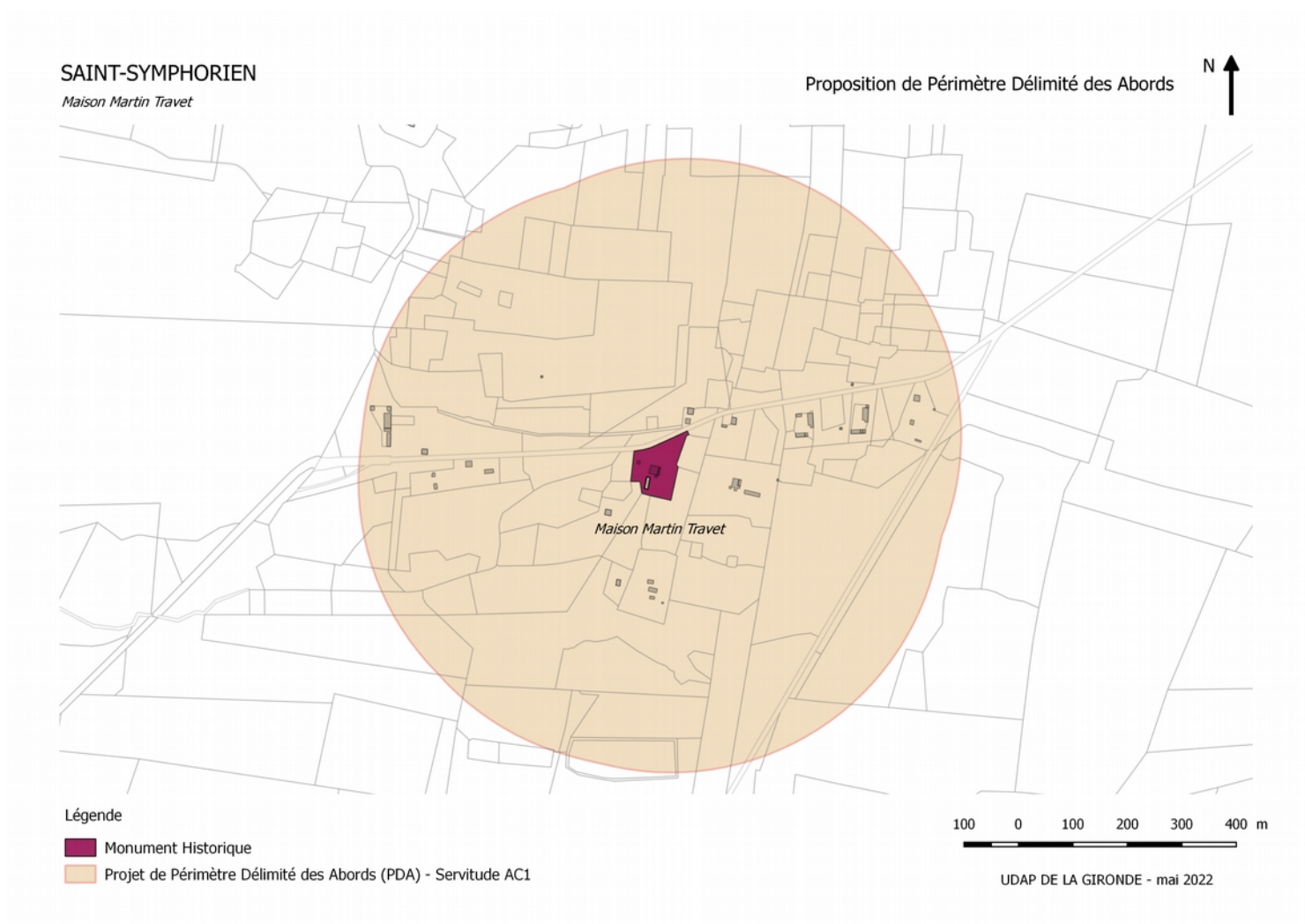


4- Boulevard de la gare

- **Périmètre de protection actuel de la Maison Martin Travet**



- **Proposition de périmètre délimité des abords**



- **Justification du périmètre délimité des abords**

Il est proposé de caler le périmètre délimité des abords sur le périmètre des 500m pour préserver le paysage typique de la lande Girondine aux abords de la maison Martin Travet et de sa parcelle d'assise, protégées au titre des monuments historiques.