
Saint-Symphorien

Périmètre délimité des abords

Maison Siclis

Unité Départementale de l'Architecture et du Patrimoine de la Gironde
Mai 2022



- **La maison Siclis**

La maison Siclis est réalisée entre 1934 et 1938 par l'architecte Charles Siclis à la demande de la famille Duluc, industriels du bois. Le « Castel Martchiot », nom d'origine de la Maison Siclis, est une des dernières œuvres françaises de l'architecte.

Charles Siclis développe un programme ambitieux qui correspond à une clientèle de riches industriels, dans un langage architectural moderne tempéré de régionalisme.

Le plan rectangulaire est animé par des décrochements, flanqué d'une tour au Sud-Est et d'un patio au Sud-Ouest. Comportant trois niveaux au-dessus d'un sous-sol, la construction en béton armé est percée de larges baies aux huisseries métalliques et coiffée d'un toit à quatre pente très incliné.

L'architecte a également réalisé le décor intérieur et dessiné des éléments de mobilier. Près de l'entrée, la conciergerie abrite les garages et la maison du gardien. Une colonnade l'entoure sur deux cotés visibles de la maison.

La maison en totalité, avec la maison du gardien et le parc sont inscrits au titre des monuments historiques par arrêté du 13 mars 2007.



Façade Ouest



Façade Est



Façade Sud, angle patio



Façade Nord

• Description des abords

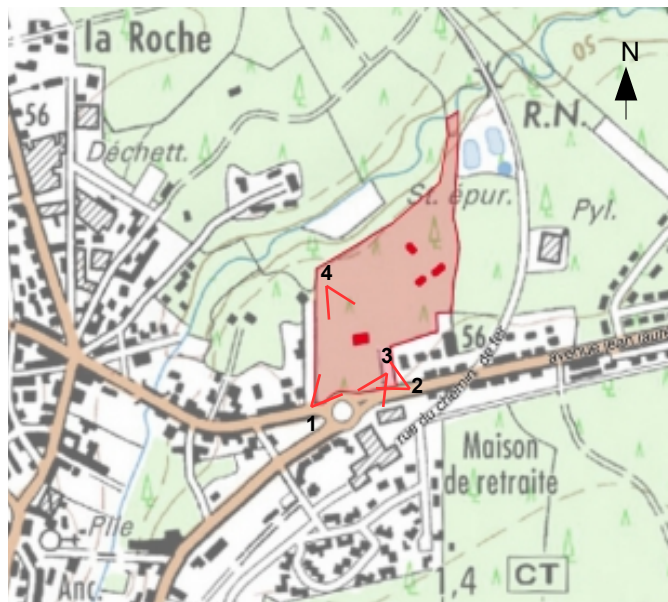
La maison Siclis se situe au Nord-Est de Saint-Symphorien, à la patte d'oie entre l'avenue Jean-Jaurès et le boulevard de la gare.

L'accès s'effectue au Sud par l'avenue Jean-Jaurès, bordée de résidences du début du XXème siècle de plain-pied ou en R+1, sur des terrains arborés avec un jardin côté rue.

Au Nord, le parc boisé de la maison constitue son écrin paysager immédiat. Il est prolongé au Nord d'un boisement de pins suivant le cours la Hure. L'ensemble a le statut d'espace boisé protégé.

Au Sud, au-delà de l'avenue Jean-Jaurès, sont implantées la gendarmerie et une maison de retraite, derrière lesquelles se développe un lotissement récent de maisons de plain-pied.

A l'Est, dans ensemble loti, se situe la grange muletière, protégée au titre des monuments historiques.



1- Vue à l'Est, depuis l'avenue Jean Jaurès



2- Vue à l'Ouest depuis l'avenue Jean Jaurès

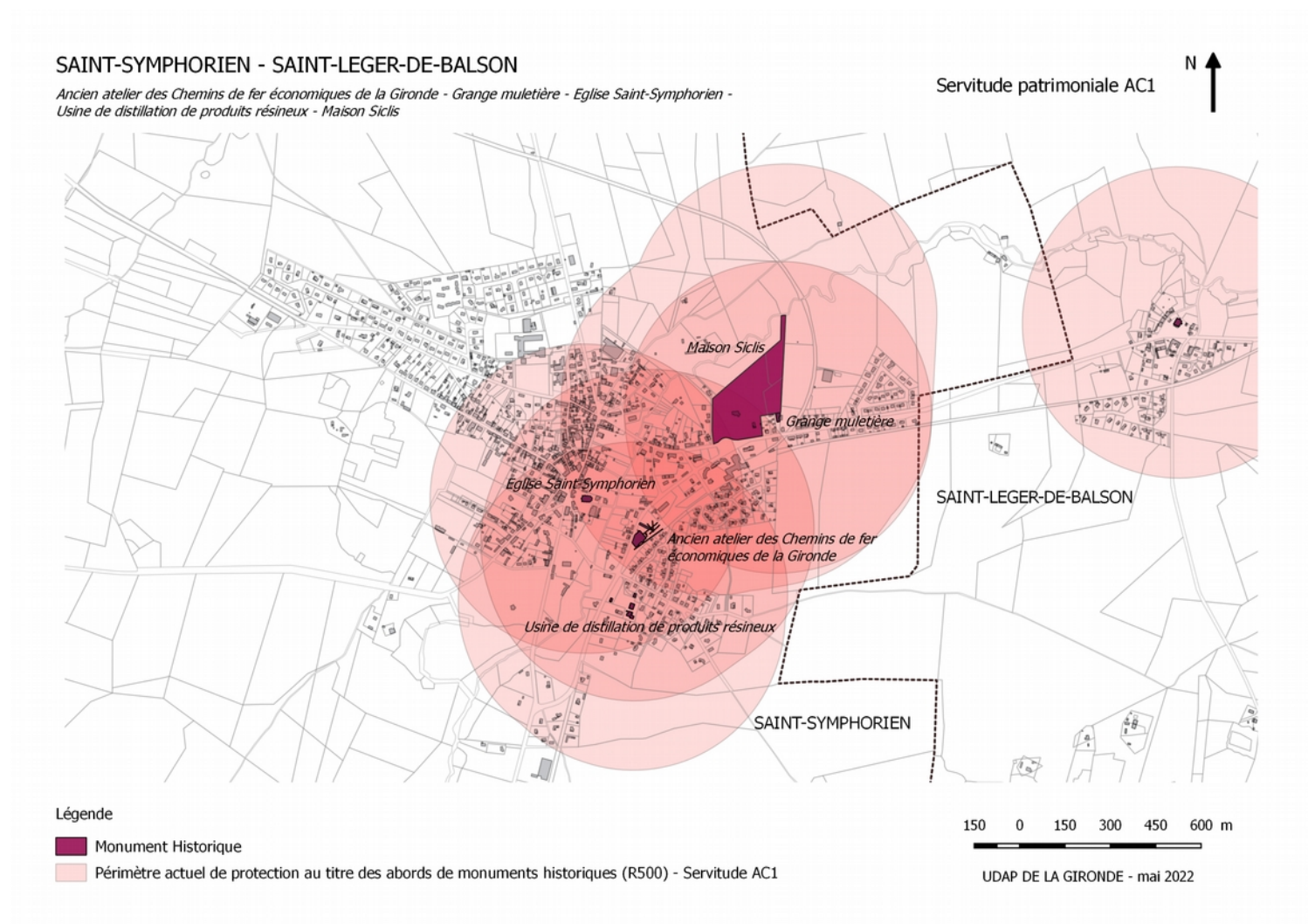


3- Vue Sud-Est depuis le domaine vers la gendarmerie



4- Au Sud-Ouest, vue du parc de la maison Siclis

- **Périmètres de protection actuels dans la commune**

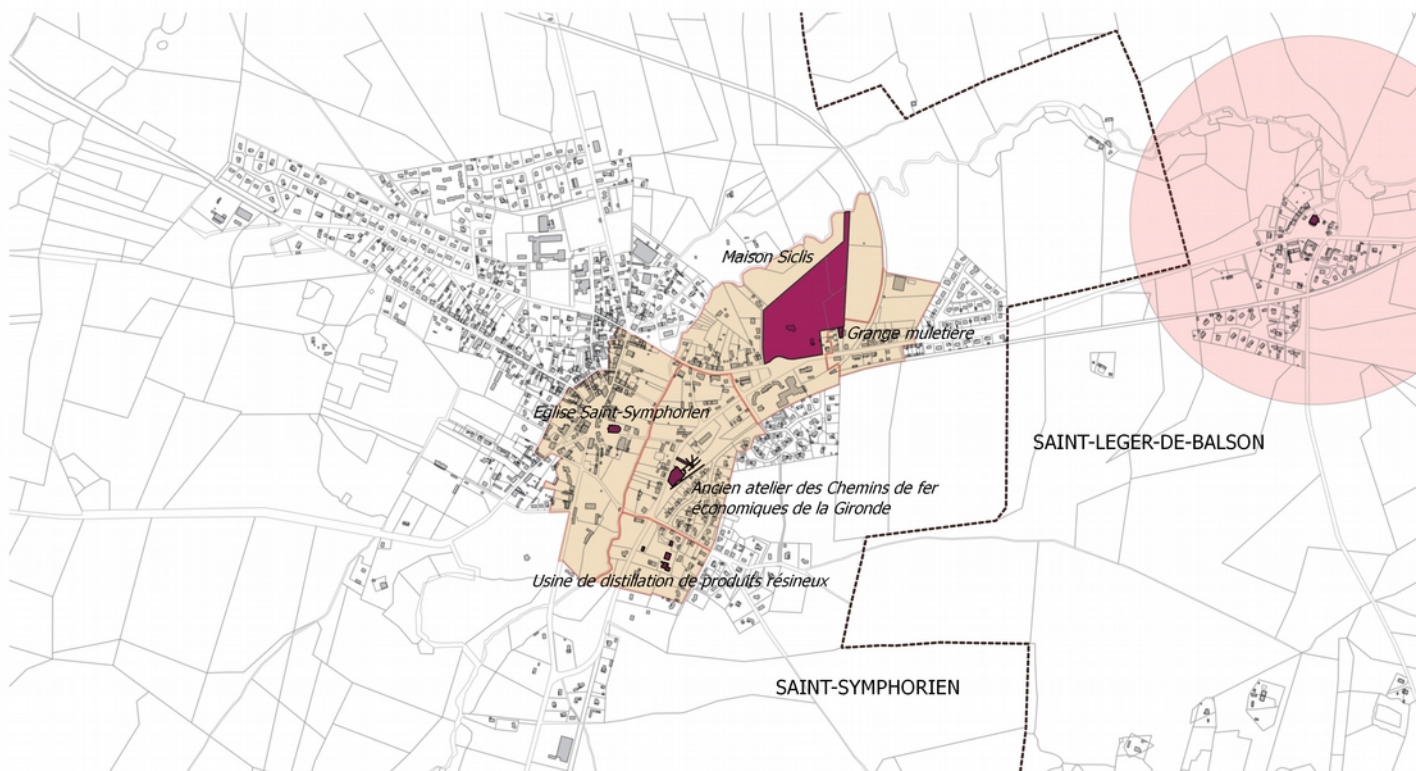


- **Périmètres délimités des abords (P.D.A.)**

SAINT-SYMPHORIEN - SAINT-LEGER-DE-BALSON

Ancien atelier des Chemins de fer économiques de la Gironde - Grange muletière - Eglise Saint-Symphorien -
Usine de distillation de produits résineux - Maison Siclis

Proposition de Périmètre Délimité des Abords



Légende

- Monument Historique
- Projet de Périmètre Délimité des Abords (PDA) - Servitude AC1

150 0 150 300 450 600 m

UDAP DE LA GIRONDE - mai 2022

- **Justification du périmètre délimité des abords**

La maison Siclis, la maison de gardien et le parc, se situent dans un environnement protégé par la présence de la grange muletière à l'Est, monument inscrit, et par une forêt de pins, espace boisé classé, au Nord. Le parc offre un cadre paysager, qui s'accompagne d'un bâti de qualité au Sud le long de l'avenue Jean-Jaurès.

Il est donc proposé de réaliser un périmètre délimité des abords incluant :

- au Nord, les espaces plantés jusqu'à la Hure au Nord-Est, les espaces boisés jusqu'à la rue du chemin de fer
- au Sud, le tissu résidentiel le long de l'avenue Jean-Jaurès et du boulevard de la gare.

Ce périmètre permet d'accompagner l'évolution qualitative du bâti traditionnel ou plus récent de petite échelle et du paysage largement préservé qui forment le cadre de présentation de la maison Siclis, de la maison de gardien et du parc, inscrits au titre des monuments historiques.