
Uzeste

Périmètre délimité des abords

Eglise Notre-Dame

Unité Départementale de l'Architecture et du Patrimoine de la Gironde
Mai 2022



- **Église Notre-Dame**

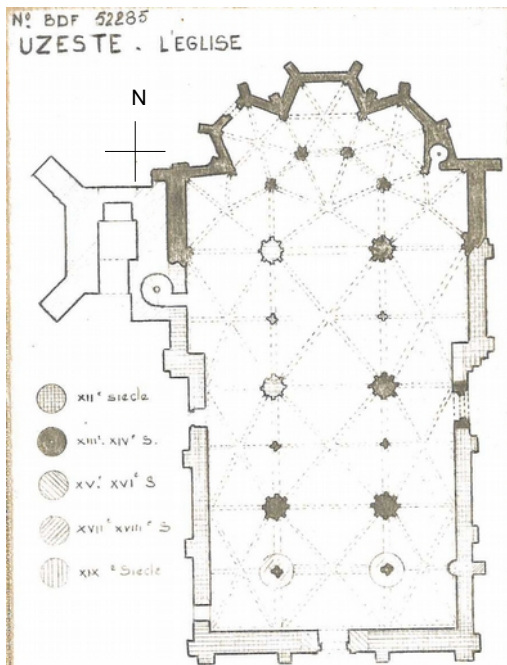
L'église Notre-Dame, primitivement romane, a été édifiée au XII^{ème} siècle. S'il subsiste certaines parties basses des murs extérieurs, elle a été transformée au début du XIV^{ème} siècle par Clément V, devenu Pape en 1305, qui la choisit pour être le lieu de sa sépulture. Elle est un des exemples d'église de style gothique du Sud-Ouest de la France.

Le plan de l'église est clair et la disposition des éléments à l'intérieur est harmonieuse et aérée. Le plan présente une nef et deux collatéraux se prolongeant par un déambulatoire entourant le sanctuaire, au-dessus duquel s'élève une tour hexagonale couronnée d'une galerie et percée sur chaque face d'une fenêtre. Clément V fit surélever les murs, monter les piliers et développer les voûtes : seize piliers, alternativement robustes et fluets, symétriquement distribués, entre lesquels s'élèvent de hautes arcades en ogives, supportent les voûtes sexpartites, seul exemple de voûte de ce type dans le Sud de la France.

Trois chapelles de forme trapézoïdale, avec fenêtres à réseaux et voûtes sexpartites ouvrent sur le déambulatoire.

Au XIX^{ème} siècle, d'importants travaux ont été entrepris : des contreforts vigoureux et des piliers en pierre dure ont été construits, des fenêtres ont été restituées, le clocher restauré et la salle du Trésor mise en état.

L'église Notre-Dame est classée en totalité au titre des monuments historiques par la liste de 1840.



Plan de l'église Notre-Dame dessiné par
l'agence des bâtiments de France
de la Gironde à Bordeaux,
le 19 août 1952



Cadastre « dit napoléonien » de 1839

• Description des abords

L'église Notre-Dame se dresse sur la place de l'église au cœur du bourg d'Uzeste, le long de la rive sud du ruisseau du Bourg.

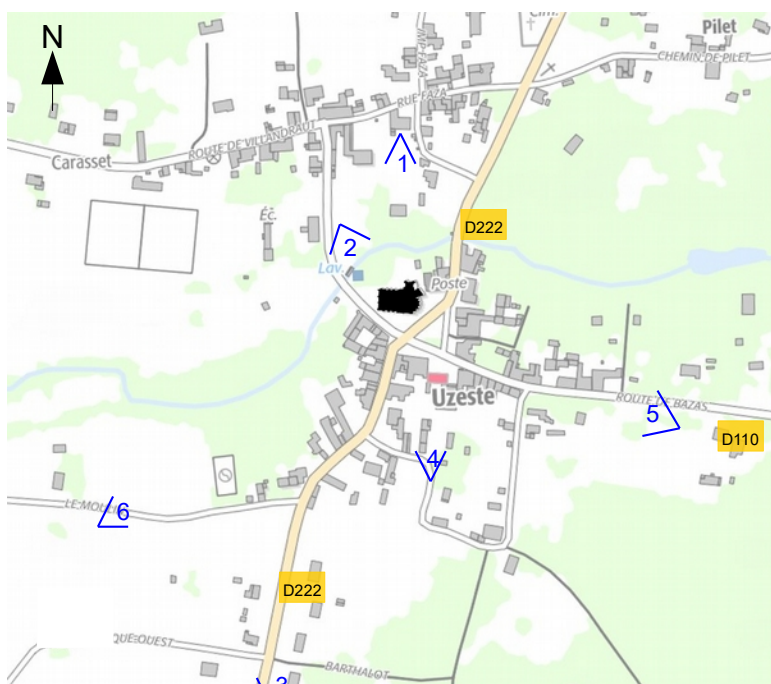
Situé à l'intersection de la route départementale n°222 (3) et de la départementale n°110 (2-5), la collégiale est visible depuis le bourg du fait de sa situation sur un espace dégagé et de son haut clocher dominant.

Le bâti d'accompagnement se dispose essentiellement :

- dans un secteur éloigné au Nord, bordant la rue Faza (1), s'éparpillant en tissu pavillonnaire au Nord-Est,
- à proximité sous forme de « L », à l'alignement sur la départementale au Sud et sur la route de Bazas à l'Est de la place de l'église.

Au Sud-Est, le tissu du centre bourg se dilate, offrant des vues depuis le chemin de Gassion (4).

Au Sud-Ouest (6), l'église est visible depuis la rue Pré du Basque Ouest, à travers un paysage faiblement bâti.



Plan de Situation



1 – Vue depuis la rue Faza au Nord



2 – Vue depuis la route de Villandraut au Nord



3 – Vue depuis la départementale n°222 au Sud



4 – Vue depuis le chemin de Gassion au Sud



5- Vue depuis la départementale n°110 à l'Est



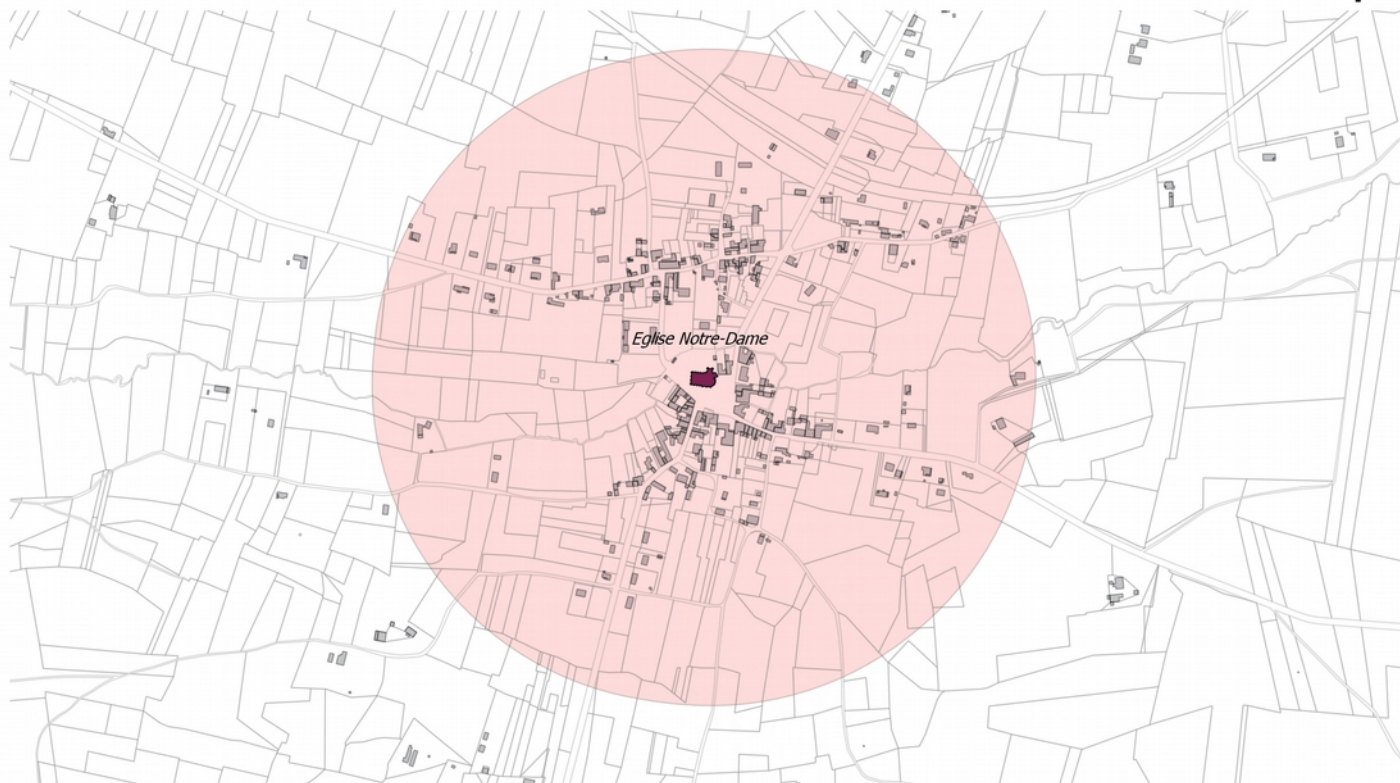
6- Vue depuis la rue Pré du Basque-Ouest à l'Ouest

- **Périmètre de protection actuel de l'église Notre-Dame**

UZESTE

Eglise Notre-Dame

Servitude patrimoniale AC1



Légende

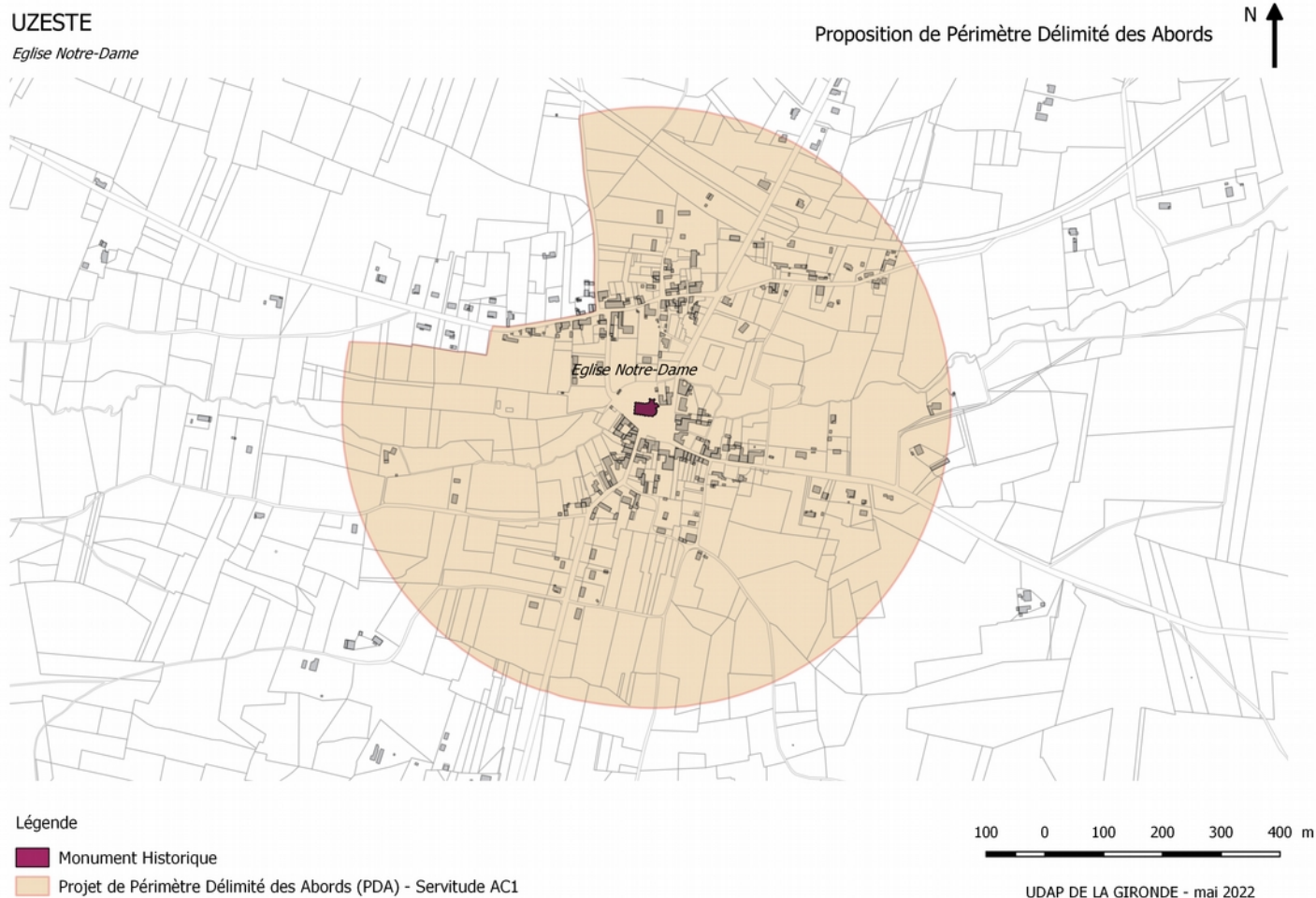
■ Monument Historique

■ Périmètre actuel de protection au titre des abords de monuments historiques (R500) - Servitude AC1

100 0 100 200 300 400 m

UDAP DE LA GIRONDE - mai 2022

- **Proposition de périmètre délimité des abords (P.D.A.)**



- **Justification du périmètre délimité des abords**

Le bourg d'Uzeste est relativement plat, ce qui permet à l'église collégiale Notre-Dame d'être visible de très loin dans le paysage. Il est proposé de conserver le périmètre de protection actuel à l'exclusion du quart Nord-Ouest afin de préserver la qualité des vues sur et depuis le grand paysage participant à la mise en valeur de l'église.

Le tissu urbain traditionnel qui accompagne l'église est conservé dans le périmètre de protection. Seul le tissu pavillonnaire situé au Nord-Ouest, non visible et participant d'une autre organisation urbaine, n'est pas retenu dans le périmètre de protection proposé.

L'objectif de ce périmètre est de préserver la qualité architecturale et spatiale du tissu urbain traditionnel ainsi que le paysage du Bazadais formant présentation de ce monument majeur qu'est l'église Notre Dame.