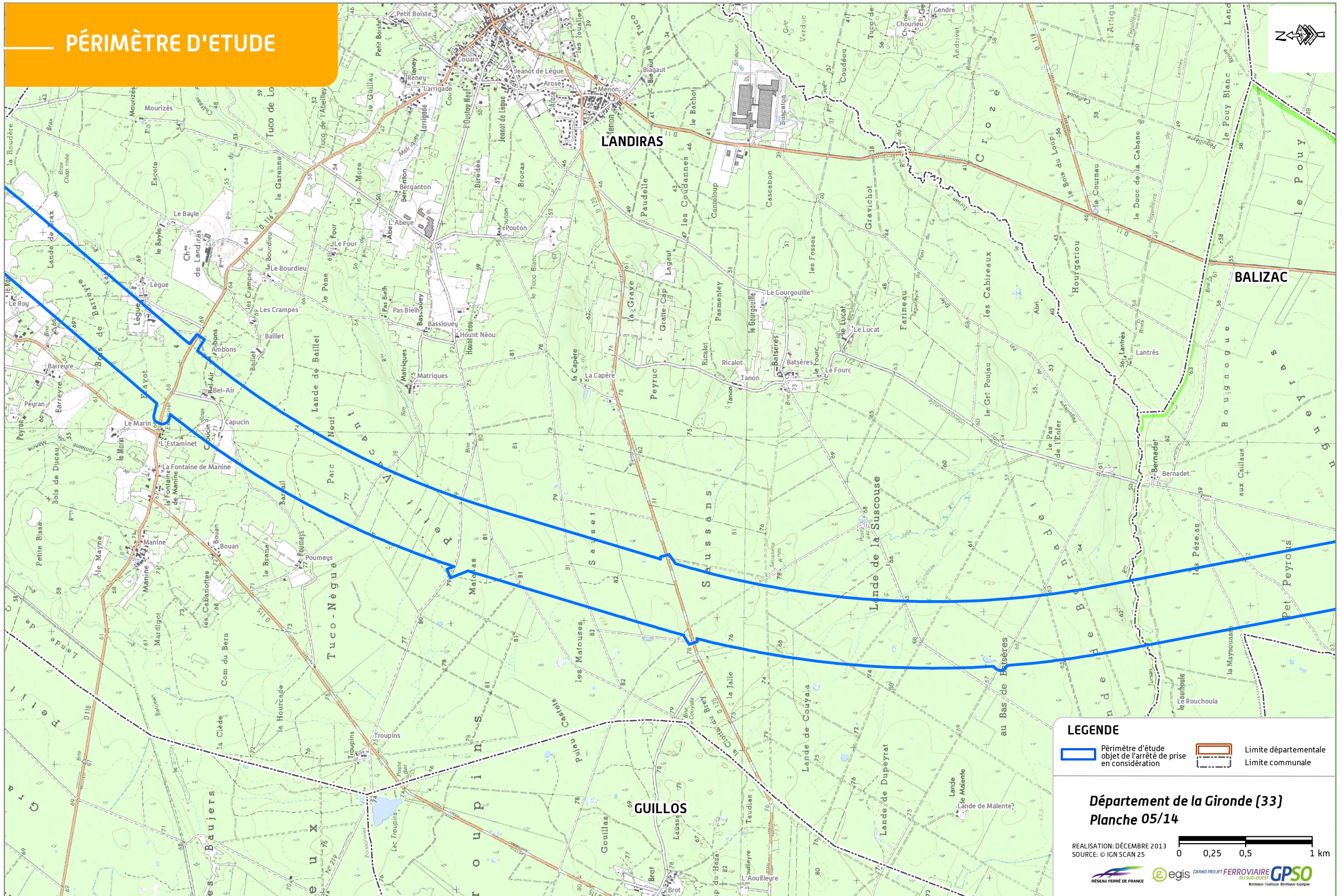


PÉRIMÈTRE D'ETUDE

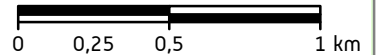


LEGENDE

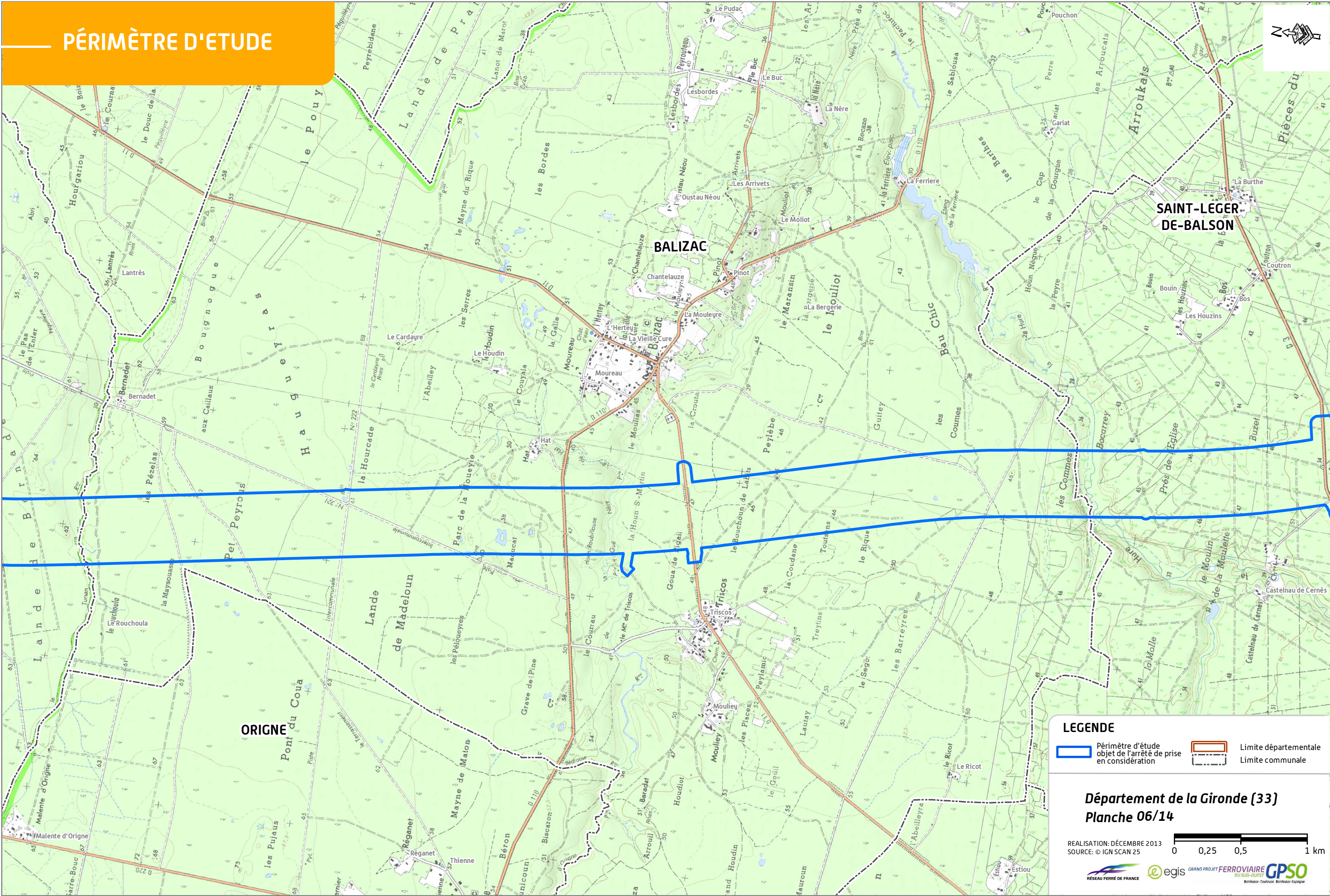
- Périimètre d'étude objet de l'arrêté de prise en considération
- Limite départementale
- Limite communale

Département de la Gironde (33)
Planche 05/14

REALISATION: DÉCEMBRE 2013
SOURCE: © IGN SCAN 25



PÉRIMÈTRE D'ETUDE



LEGENDE

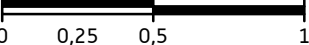
 Périimètre d'étude
objet de l'arrêté de prise
en considération

 Limite départementale




 Limite communale

Département de la Gironde (33)
Planche 06/14

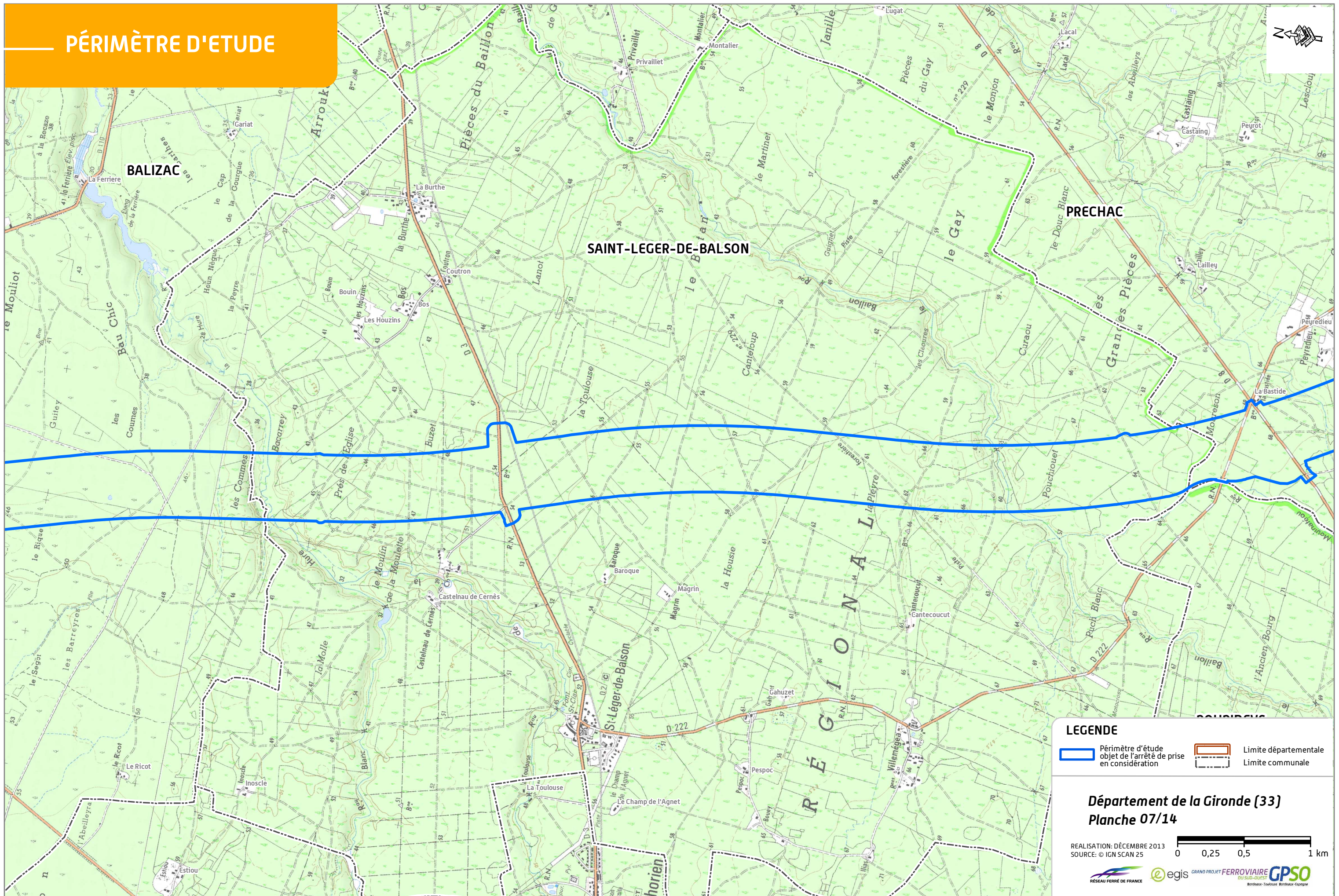
REALISATION: DÉCEMBRE 2013
SOURCE: © IGN SCAN 25



0 0,25 0,5 1 km



PÉRIMÈTRE D'ETUDE



PÉRIMÈTRE D'ETUDE

SAINT-LEGER
DE-BALSON

PRECHAC

BOURIDEYS

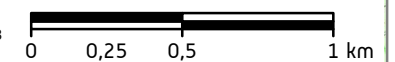
CAZALIS

LEGENDE

-  Périètre d'étude objet de l'arrêté de prise en considération
-  Limite départementale
-  Limite communale

Département de la Gironde (33)
Planche 08/14

REALISATION: DÉCEMBRE 2013
SOURCE: © IGN SCAN 25



PÉRIMÈTRE D'ETUDE

