

SAINT-MACAIRE

Site Patrimonial Remarquable

Aire de
Mise en Valeur de
L'Architecture et du
Patrimoine

5 - ANNEXE DOCUMENTAIRE
HISTORIQUE

Janvier 2019

Envoyé en préfecture le 07/07/2021

Reçu en préfecture le 07/07/2021

Affiché le



ID : 033-200043974-20210705-DEL21JUL2T3L5B-AU

1 CARTES ET PLANS ANCIENS

2 ESTAMPES ET DESSINS

3 PHOTOGRAPHIES AERIENNES

4 CARTES POSTALES ET PHOTOGRAPHIES ANCIENNES

Envoyé en préfecture le 07/07/2021

Reçu en préfecture le 07/07/2021

Affiché le

The logo for SLO (Service Local d'Orientation) is displayed. It features the word "SLO" in a bold, blue, sans-serif font, followed by a stylized blue wave or arrow graphic pointing to the right.

ID : 033-200043974-20210705-DEL21JUL2T3L5B-AU

1 CARTES ET PLANS ANCIENS

2 ESTAMPES ET DESSINS

3 PHOTOGRAPHIES AERIENNES

4 CARTES POSTALES ET PHOTOGRAPHIES ANCIENNES


titre	date	auteur	source	intérêt
PLAN ANCIEN DE SAINT-MACAIRE	-	-	Archives départementales de la Gironde	Représentation de St-Macaire et Langon en rives de la «Rivière de Cordeliers hors les murs»
PLAN ANCIEN DE SAINT-MACAIRE	XVIIème	-	Archives municipales de Bordeaux	Représentation de St-Macaire et Langon en rives de la «Rivière de Cordeliers hors les murs»
CARTE DE CASSINI	XVIIIème siècle	M. CASSINI	geoportail.gouv.fr	La ville de Saint-Macaire (nom en capitales) ceinte de remparts ; la première terrasse sur la Garonne ; la route pavée rive droite qui relie St-Macaire à Cadillac à l'Ouest et La Réole à l'Est, plantée au niveau de la ville
CADASTRE	1810	M. BOURGEROL, géomètre	Archives municipales de Saint-Macaire	La commune est réduite au centre médiéval ceint des remparts et au faubourg Saint-Denis, le Port est situé au Quartier Rendesse grâce au chenal, les remparts sont pour partie encore intacts et les ruines du château indiquées, le Palais du Thuron n'est pas encore démolé
CADASTRE NAPOLEONIEN - PLANCHES ASSEMBLEES	1847	M. LATASTE, géomètre	Archives municipales de Saint-Macaire	Cadastre du milieu du XIXème siècle qui indique le réseau hydrographique, les implantations bâties, le parcellaire et quelques éléments de détails sur les plantations des espaces publics (malls plantés Allées Tourny et Place Tourny, Place devant l'Eglise) ; la Garonne s'est éloignée des remparts et le port déplacé au Quartier Rendesse est desservi par un Chenal ; un ruisseau longe les remparts avant de rejoindre les fossés qui drainent le palud ; le château est déjà détruit mais un bâtiment fait face à l'église, disparu en partie aujourd'hui
CADASTRE NAPOLEONIEN - PLAN D'ASSEMBLAGE	1847	M. LATASTE, géomètre	Archives municipales de Saint-Macaire	Carte d'assemblage du cadastre qui donne une vue d'ensemble de la commune ; les principaux éléments régulateurs urbains actuels sont en place (les faubourgs, les quartiers, le maillage viaire et les espaces publics, les principaux monuments) ; Le Pont vers Langon est construit, dans le prolongement de la route de Langon à Montauban
CADASTRE NAPOLEONIEN - SECTION A FEUILLE 1	1847	M. LATASTE, géomètre	Archives municipales de Saint-Macaire	Le Couvent des Ursulines apparaît nettement le long de la route vers les coteaux ; le bourg Saint-Denis s'organise de part et d'autre de l'ancienne route vers Cadillac ; de nouvelles constructions occupent les allées du tour de ville (nouvelle route vers Cadillac)
CADASTRE NAPOLEONIEN - SECTION A FEUILLE 2	1847	M. LATASTE, géomètre	Archives municipales de Saint-Macaire	Le Port apparaît nettement au Quartier Rendesse tandis que le Quartier du Thuron présente de nombreuses parcelles disparues ; les puits sont indiqués tant sur les espaces publics que dans les parcelles privées ; la Porte Neuve liée à l'enceinte du XIIIème est indiquée ; le Palais du Thuron
CADASTRE NAPOLEONIEN - SECTION B FEUILLE 1	1847	M. LATASTE, géomètre	Archives municipales de Saint-Macaire	Un Port est indiqué au débouché du Pont sur Saint-Macaire ; cette partie de la commune est très peu construite malgré la route vers Langon
CADASTRE NAPOLEONIEN - SECTION B FEUILLE 2	1847	M. LATASTE, géomètre	Archives municipales de Saint-Macaire	Le Couvent des Cordeliers ; L'Isle
CADASTRE NAPOLEONIEN - SECTION C	1847	M. LATASTE, géomètre	Archives municipales de Saint-Macaire	Bourg du Pian constitué de part et d'autre de la Route de Bordeaux à Toulouse avec des ramifications vers le Chemin de la Gravette
CARTE D'ETAT MAJOR	1820 - 1866	-	geoportail.gouv.fr	La carte donne une image de la commune à la moitié du XIXème siècle : la voie ferrée Bordeaux - Toulouse traverse la Garonne à Langon et dessert Saint-Macaire en coupant la commune des coteaux viticoles (en violet) ; le chenal dessert le Port Rendesse à l'Ouest du bourg ; les faubourgs s'étendent le long des principales routes qui ne traversent plus le noyau ancien mais le longent par le Nord (les Allées de Tourny)
CARTE ET PLAN DE L'INGENIEUR BILLAUDEL, FEUILLE 6 ST-MACAIRE	2ème quart du XIXème siècle	Jean-Baptiste BILLAUDEL	Cartes et plans de l'ingénieur Billaudel, Cours de la Garonne, Fonds Billaudel, Archives Départementales de la Gironde	Les cartes ont pour objectif d'aménager le fleuve en redessinant les berges (en rouge). Le chenal qui desservait le Port Rendesse est ensablé ; le plan du bourg fait apparaître de nombreux jardins ; le relief de la première terrasse apparaît très nettement
CARTE ET PLAN DE L'INGENIEUR BILLAUDEL, FEUILLE 7 LANGON	2ème quart du XIXème siècle	Jean-Baptiste BILLAUDEL	Cartes et plans de l'ingénieur Billaudel, Cours de la Garonne, Fonds Billaudel, Archives Départementales de la Gironde	La feuille 7 sur Langon complète la feuille 6 et permet de voir l'ensemble du territoire communal de Saint-Macaire
PLAN DE SAINT-MACAIRE	-	PIGANEAU	Commission des Monuments Historiques du Département de la Gironde, Albums de documents figurés 162-T-7, Archives Départementales de la Gironde	Plan du XIXème siècle qui indique le tracé des remparts, les ruines du château, l'emplacement du Port Rendesse et le tracé des rues du bourg


PLAN DE LA VILLE DE SAINT-MACAIRE ET NOM DES RUES	1860	Leo Drouyn	n°0612, Saint-Macaire et ses monuments, Bulletin monumental, vol. 26, Drouyn L., Ch. des Moulins, 1860	Plan du bourg de 1860 qui indique les principaux monuments	Envoyé en préfecture le 07/07/2021
PLAN DE LA VILLE DE SAINT-MACAIRE	juin 1862	Leo Drouyn	n°0769, La Guienne militaire, Paris, Didron, L. Drouyn, 1865	Plan de 1862 qui indique le tracé des rues du bourg, les vestiges des remparts et les portes (en noir), les principaux monuments (en gris foncé)	Reçu en préfecture le 07/07/2021 Affiché le 07/07/2021 SLOX ID : 033-200043974-20210705-DEL21JUL2T3L5B-AU
PLAN DU CHÂTEAU AVANT DEMOLITION 1	13 juillet 1712	-	Archives départementales de la Gironde	Plan du château avant sa démolition qui fait état d'un pont-levis (repère J) et figure l'accès au bas du rempart	
PLAN DU CHÂTEAU AVANT DEMOLITION 2	XVIIIème siècle	-	Archives départementales de la Gironde	Plan du château avant sa démolition	
PLAN DU CHÂTEAU AVANT DEMOLITION 3	XVIIIème siècle	-	Archives départementales de la Gironde	Plan du château avant sa démolition	
PLAN DU CHÂTEAU AVANT DEMOLITION 4	XVIIIème siècle	-	Archives départementales de la Gironde	Plan du château avant sa démolition	
PLAN DU CHÂTEAU AVANT DEMOLITION 5	XVIIIème siècle	-	Archives départementales de la Gironde	Plan du château avant sa démolition	
PLAN DU CHÂTEAU AVANT DEMOLITION 6	XVIIIème siècle	-	Archives départementales de la Gironde	Plan du château avant sa démolition	
PLAN DE L'EGLISE	1892	Ernest LACOMBE	Commission des Monuments Historiques du Département de la Gironde, Albums de documents figurés 162-T-7, Archives Départementales de la Gironde	Plan de l'église St-Sauveur dans son état à la fin du XIXème siècle	

PLAN ANCIEN DE SAINT-MACAIRE

date inconnue
Auteur inconnu
Archives départementales de la
Gironde

Représentation de St-Macaire
et Langon en rives de la «Ri-
vière de Garonne» qui longe
les remparts, le Couvent des
Cordeliers hors les murs

Envoyé en préfecture le 07/07/2021
Reçu en préfecture le 07/07/2021
Affiché le 
ID : 033-200043974-20210705-DEL21JUL2T3L5B-AU



PLAN ANCIEN DE SAINT-MACAIRE

XVIIème

Auteur inconnu

Archives municipales de Bordeaux

Représentation de St-Macaire et de la Rivière Garonne qui longe les remparts ; les Cordeliers hors les murs ; le Port est indiqué au Thuron ; deux passages sur Garonne, un vers Langon, un depuis le bas du Prieuré vers le Chemin de Bazas



Envoyé en préfecture le 07/07/2021

Reçu en préfecture le 07/07/2021

Affiché le

SLO

ID : 033-200043974-20210705-DEL21JUL2T3L5B-AU

CARTE DE CASSINI

XVIII^{ème} siècle

M. CASSINI

geoportail.gouv.fr

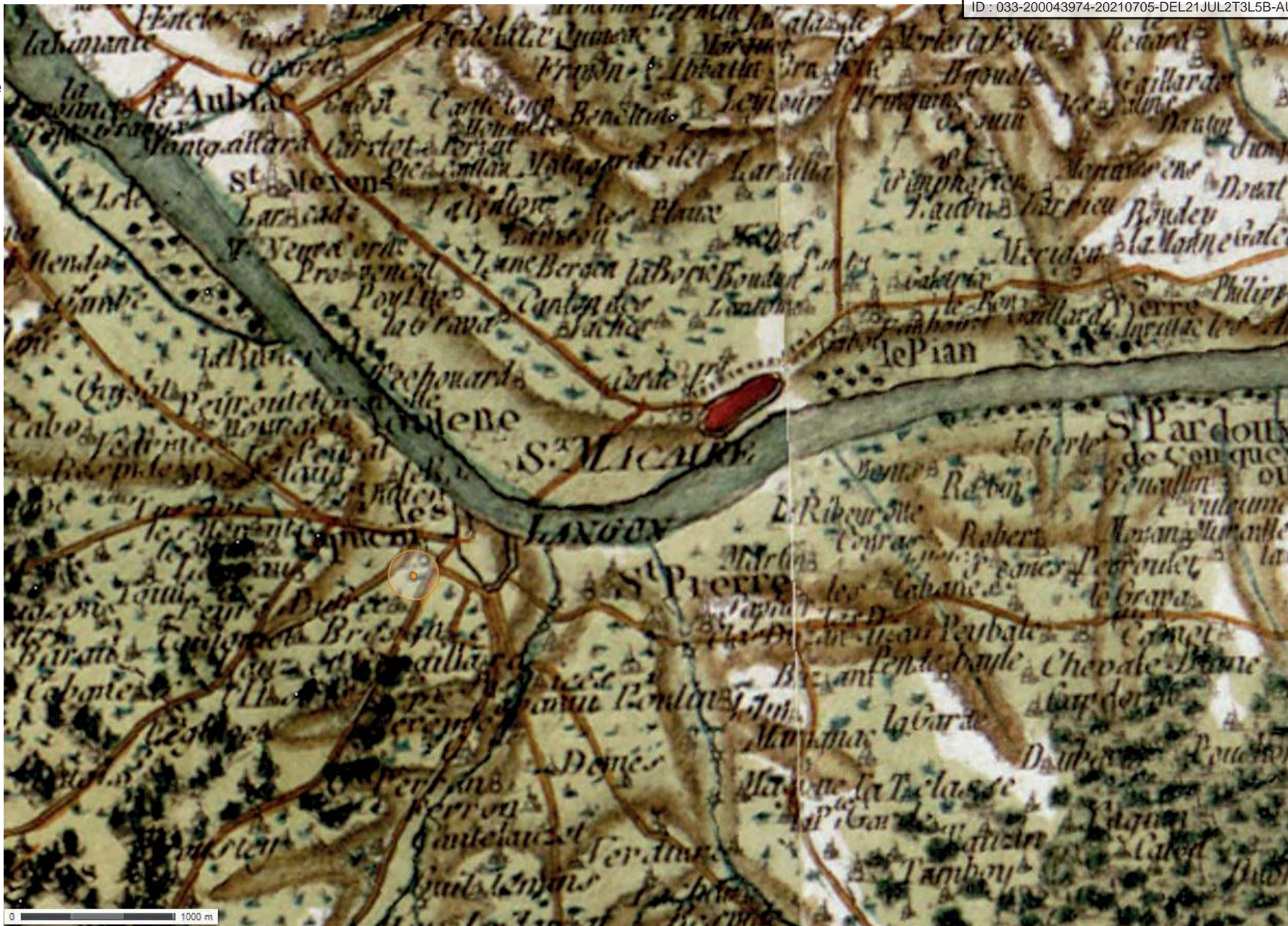
La ville de Saint-Macaire (nom en capitales) ceinte de remparts ; la première terrasse sur la Garonne ; la route pavée rive droite qui relie St-Macaire à Cadillac à l'Ouest et La Réole à l'Est, plantée au niveau de la ville

Envoyé en préfecture le 07/07/2021

Reçu en préfecture le 07/07/2021

Affiché le

ID : 033-200043974-20210705-DEL21JUL2T3L5B-AU



CADASTRE

1810

M. BOURGEROL, géomètre
Archives municipales de
Saint-Macaire

La commune est réduite au
centre médiéval ceint des rem-
parts et au faubourg Saint-De-
nis, le Port est situé au Quartier
Rendesse grâce au chenal,
les remparts sont pour partie
encore intacts et les ruines du
château indiquées, le Palais du
Thuron n'est pas encore démoli

Envoyé en préfecture le 07/07/2021

Reçu en préfecture le 07/07/2021

Affiché le

SLO

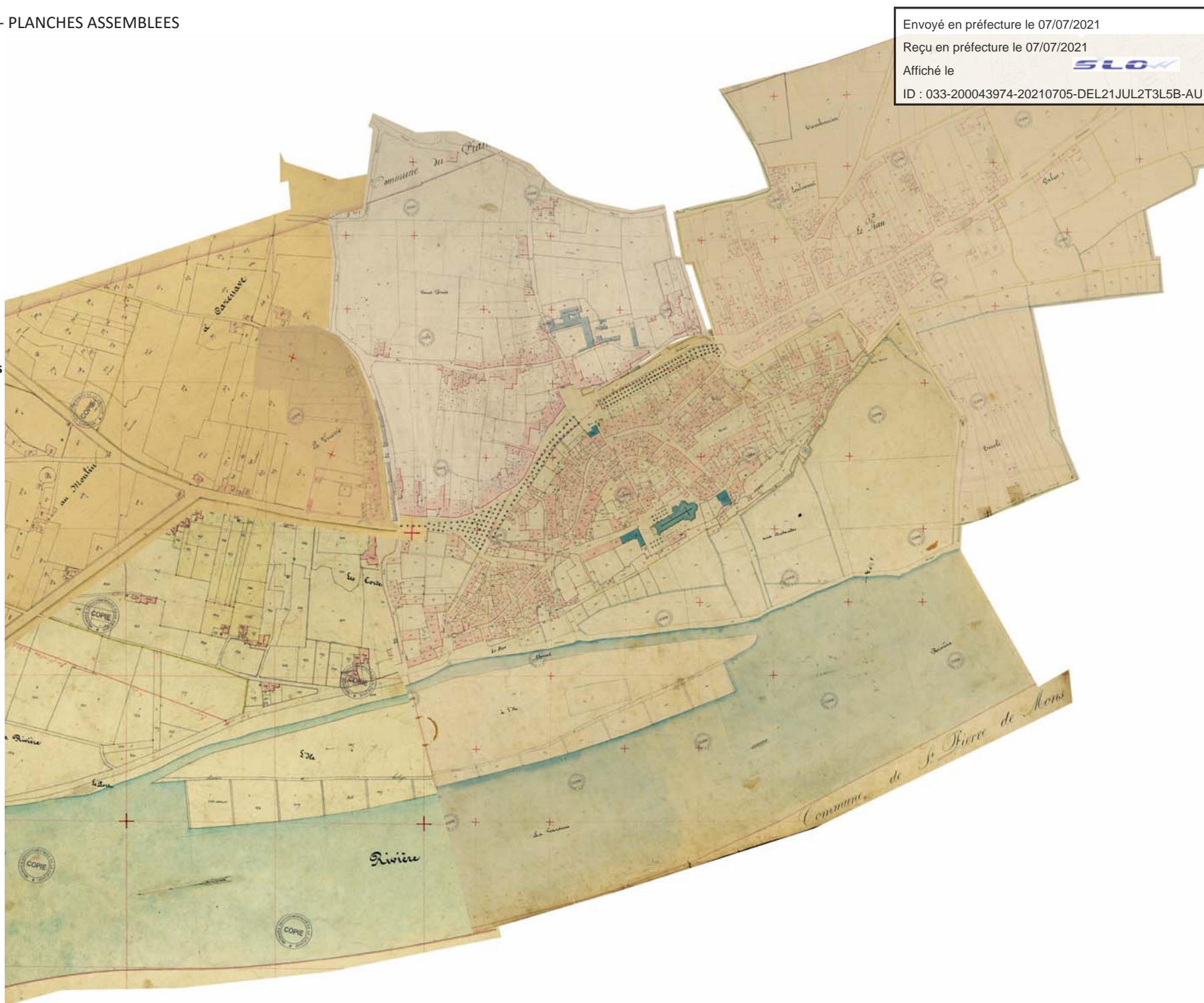
ID : 033-200043974-20210705-DEL21JUL2T3L5B-AU



1847

M. LATASTE, géomètre
Archives municipales de
Saint-Macaire

Cadastre du milieu du XIXème siècle qui indique le réseau hydrographique, les implantations bâties, le parcellaire et quelques éléments de détails sur les plantations des espaces publics (malls plantés Allées Tourny et Place Tourny, Place devant l'Eglise) ; la Garonne s'est éloignée des remparts et le port déplacé au Quartier Rendesse est desservi par un Chenal ; un ruisseau longe les remparts avant de rejoindre les fossés qui drainent le palud ; le château est déjà détruit mais un bâtiment fait face à l'église, disparu en partie aujourd'hui



Envoyé en préfecture le 07/07/2021

Reçu en préfecture le 07/07/2021

Affiché le

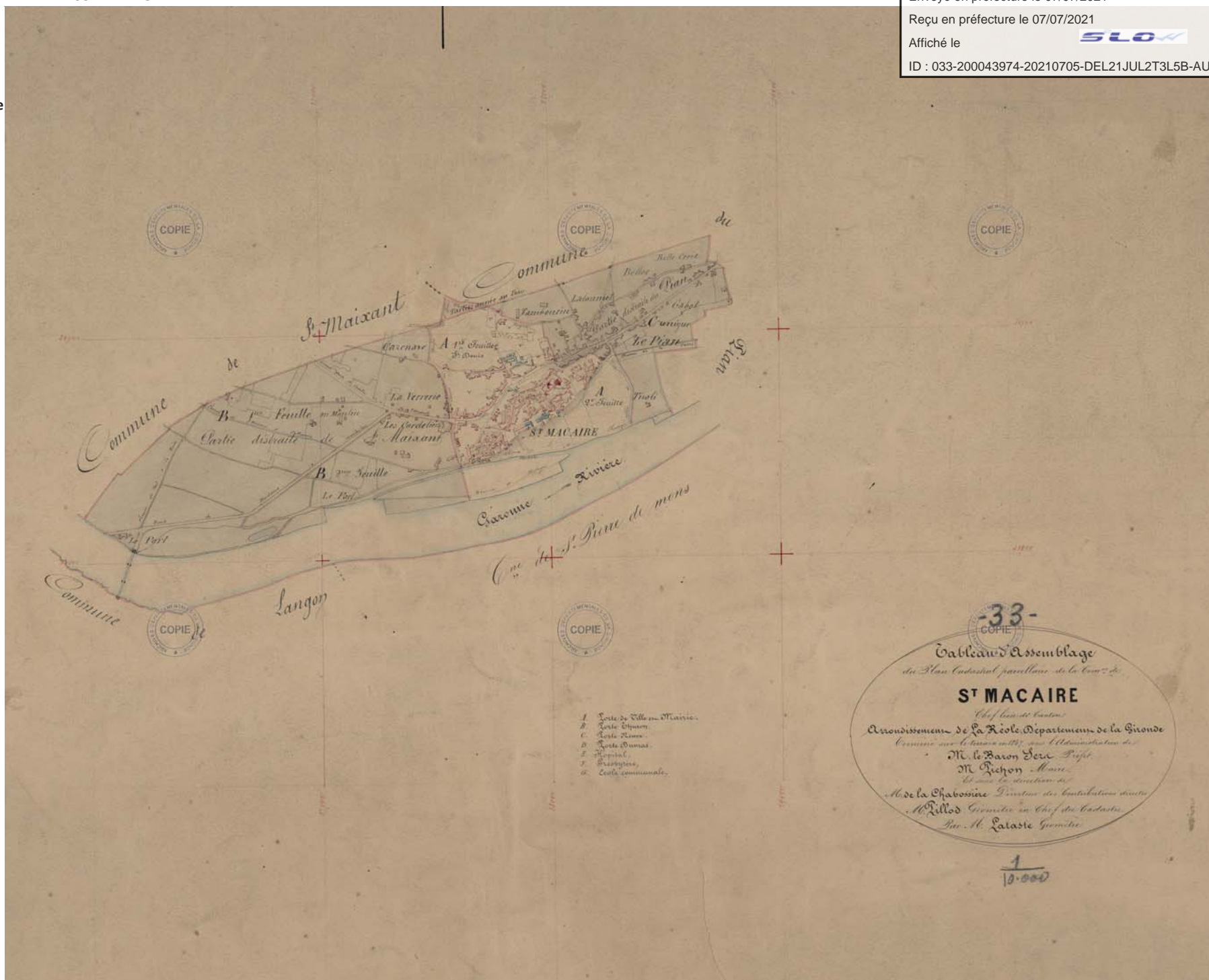
SLO

ID : 033-200043974-20210705-DEL21JUL2T3L5B-AU

1847

M. LATASTE, géomètre
Archives municipales de
Saint-Macaire

Carte d'assemblage du cadastre qui donne une vue d'ensemble de la commune ; les principaux éléments régulateurs urbains actuels sont en place (les faubourgs, les quartiers, le maillage viaire et les espaces publics, les principaux monuments) ; Le Pont vers Langon est construit, dans le prolongement de la route de Langon à Montauban



Envoyé en préfecture le 07/07/2021

Reçu en préfecture le 07/07/2021

Affiché le

SLO

ID : 033-200043974-20210705-DEL21JUL2T3L5B-AU

1847

M. LATASTE, géomètre
Archives municipales de
Saint-Macaire

Le Couvent des Ursulines
apparaît nettement le long de
la route vers les coteaux ; le
bourg Saint-Denis s'organise de
part et d'autre de l'ancienne
route vers Cadillac ; de nou-
velles constructions occupent
les allées du tour de ville (nou-
velle route vers Cadillac)



Envoyé en préfecture le 07/07/2021

Reçu en préfecture le 07/07/2021

Affiché le

SLO

ID : 033-200043974-20210705-DEL21JUL2T3L5B-AU

1847

M. LATASTE, géomètre
Archives municipales de
Saint-Macaire

Un Port est indiqué au débouché du Pont sur Saint-Macaire ; cette partie de la commune est très peu construite malgré la route vers Langon

Envoyé en préfecture le 07/07/2021

Reçu en préfecture le 07/07/2021

Affiché le

SLO

ID : 033-200043974-20210705-DEL21JUL2T3L5B-AU



CADASTRE NAPOLEONIEN - SECTION B FEUILLE 2

1847

M. LATASTE, géomètre
Archives municipales de
Saint-Macaire
Le Couvent des Cordeliers ;
L'Isle

Envoyé en préfecture le 07/07/2021

Reçu en préfecture le 07/07/2021

Affiché le

SLO

ID : 033-200043974-20210705-DEL21JUL2T3L5B-AU





CARTE D'ETAT MAJOR

1820 - 1866

geoportail.gouv.fr

La carte donne une image de la commune à la moitié du XIXème siècle : la voie ferrée Bordeaux - Toulouse traverse la Garonne à Langon et dessert Saint-Macaire en coupant la commune des coteaux viticoles (en violet) ; le chenal dessert le Port Rendesse à l'Ouest du bourg ; les faubourgs s'étendent le long des principales routes qui ne traversent plus le noyau ancien mais le longent par le Nord (les Allées de Tourny)



Envoyé en préfecture le 07/07/2021

Reçu en préfecture le 07/07/2021

Affiché le

SLO

ID : 033-200043974-20210705-DEL21JUL2T3L5B-AU

2ème quart du XIXème siècle
Jean-Baptiste BILLAUDEL
*Cartes et plans de l'ingénieur
Billaudel, Cours de la Garonne,
Fonds Billaudel, Archives Dépar-
tementales de la Gironde*
**Les cartes ont pour objectif
d'aménager le fleuve en redessinant les berges (en rouge). Le
chenal qui desservait le Port
Rendesse est ensablé ; le plan
du bourg fait apparaître de
nombreux jardins ; le relief de
la première terrasse apparaît
très nettement**

[illegible]

CARTE ET PLAN DE L'INGENIEUR BILLAUDEL, FEUILLE 7 LANGON

2ème quart du XIXème siècle
Jean-Baptiste BILLAUDEL
Cartes et plans de l'ingénieur
Billaudel, Cours de la Garonne,
Fonds Billaudel, Archives Départementales de la Gironde
La feuille 7 sur Langon complète la feuille 6 et permet de voir l'ensemble du territoire communal de Saint-Macaire

Envoyé en préfecture le 07/07/2021

Reçu en préfecture le 07/07/2021

Affiché le

SLO

ID : 033-200043974-20210705-DEL21JUL2T3L5B-AU



date inconnue
PIGANEAU

date inconnue
PIGANEAU

Reçu en préfecture le 07/07/2021

Affiché le

ID : 033-200043974-20210705-DEL21JUL2T3L5B-AU



PLAN DE LA VILLE DE SAINT-MACAIRE ET NOM DES RUES

1860

Leo Drouyn

n°0612, Saint-Macaire et ses monuments, Bulletin monumental, vol. 26, Drouyn L., Ch. des Moulins, 1860

Plan du bourg de 1860 qui indique le nom des rues, une partie des remparts et les principaux monuments

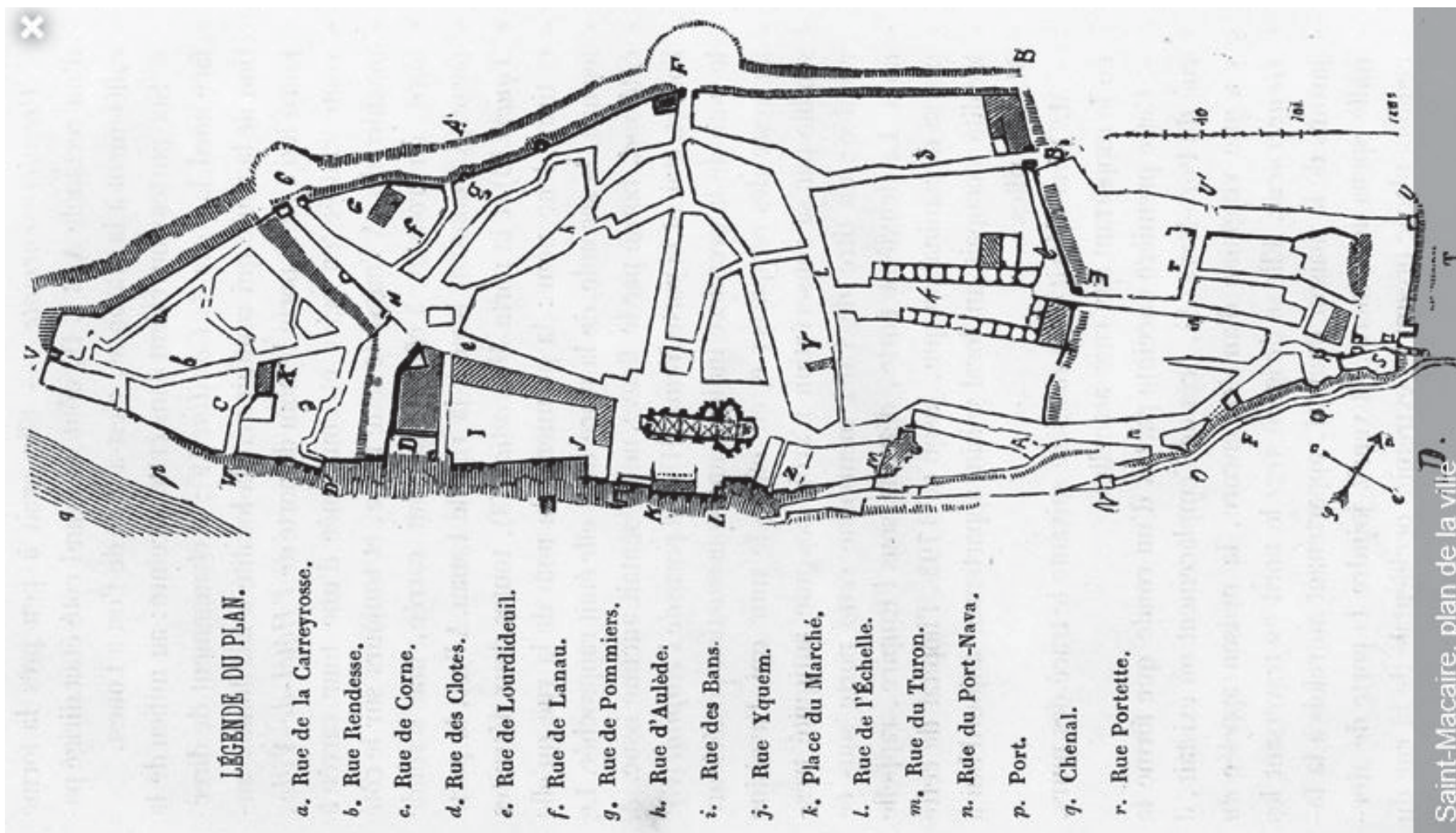
Envoyé en préfecture le 07/07/2021

Reçu en préfecture le 07/07/2021

Affiché le


SLO

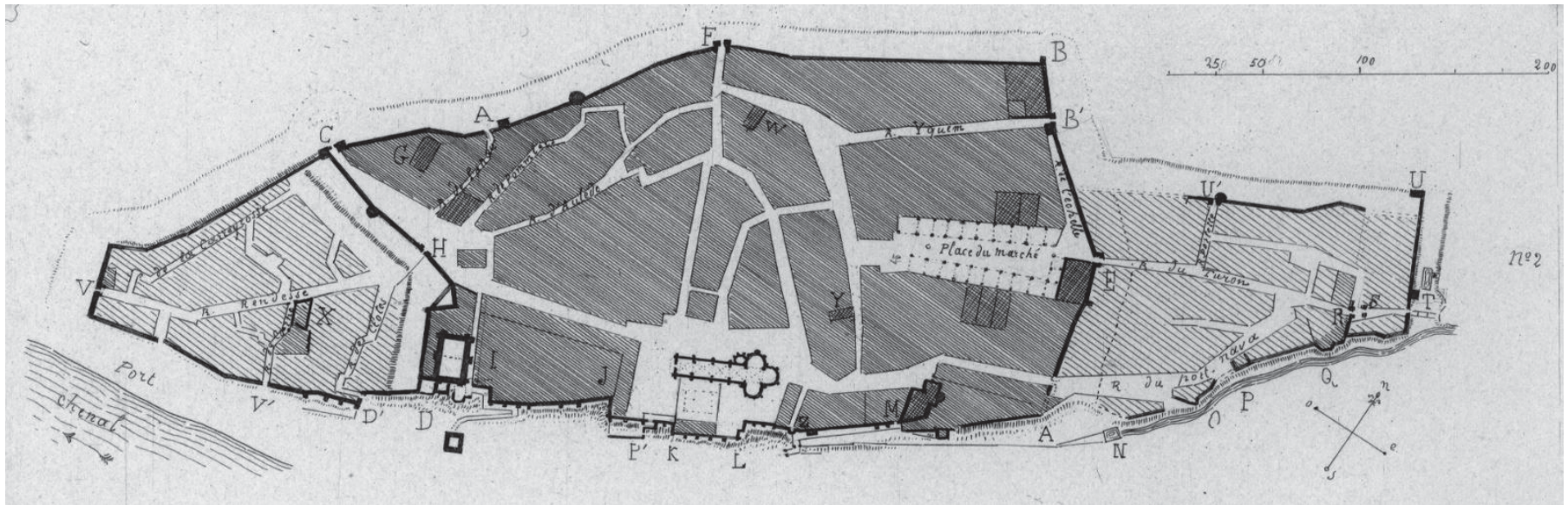
ID : 033-200043974-20210705-DEL21JUL2T3L5B-AU



PLAN DE LA VILLE DE SAINT-MACAIRE


juin 1862
Leo Drouyn
n°0769, *La Guienne militaire*,
Paris, Didron, L. Drouyn, 1865
Plan de 1862 qui indique le
tracé des rues du bourg, les
vestiges des remparts et les
portes (en noir), les principaux
monuments et distingue les
extensions du bourg (en gris
clair) du noyau originel (en gris
foncé)

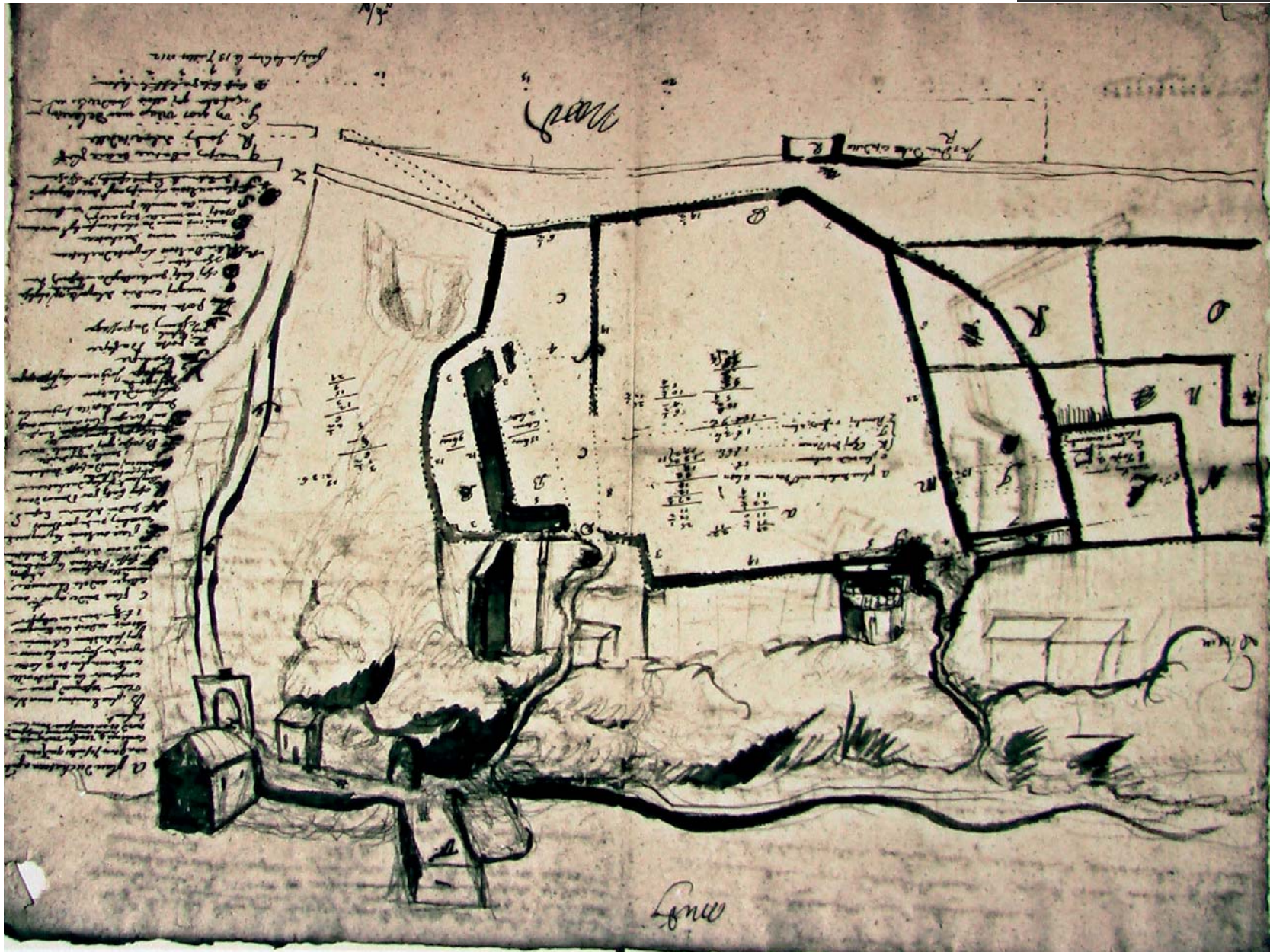
Envoyé en préfecture le 07/07/2021
Reçu en préfecture le 07/07/2021
Affiché le 
ID : 033-200043974-20210705-DEL21JUL2T3L5B-AU



PLAN DU CHÂTEAU AVANT DEMOLITION 1

13 juillet 1712
auteur inconnu
Archives départementales
de la Gironde
Plan du château avant sa
démolition qui fait état d'un
pont-levis (repère J) et figure
l'accès au bas du rempart

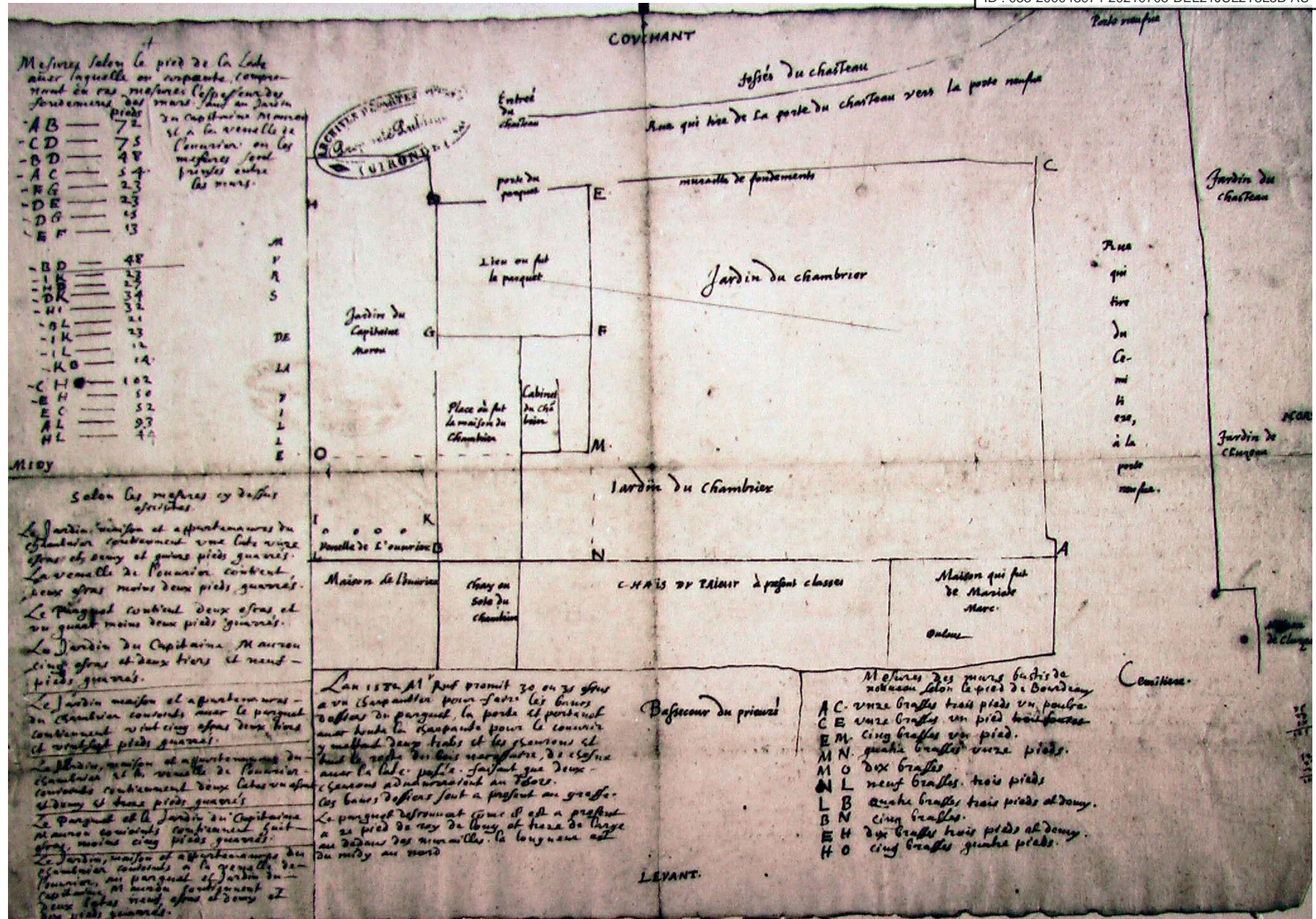
Envoyé en préfecture le 07/07/2021
Reçu en préfecture le 07/07/2021
Affiché le 
ID : 033-200043974-20210705-DEL21JUL2T3L5B-AU



PLAN DU CHÂTEAU AVANT DEMOLITION 2

XVIIIème
auteur inconnu
Archives départementales
de la Gironde
Plan du château avant sa dé-
molition

Envoyé en préfecture le 07/07/2021
Reçu en préfecture le 07/07/2021
Affiché le
ID : 033-200043974-20210705-DEL21JUL2T3L5B-AU



XVIII^{ème}
auteur inconnu
*Archives départementales
de la Gironde*
**Plan du château avant sa dé-
molition**

ID : 033-200043974-20210705-DEL21JUL2T3L5B-AU



PLAN DU CHÂTEAU AVANT DEMOLITION 4

XVIIIème
auteur inconnu
Archives départementales
de la Gironde
Plan du château avant sa dé-
molition

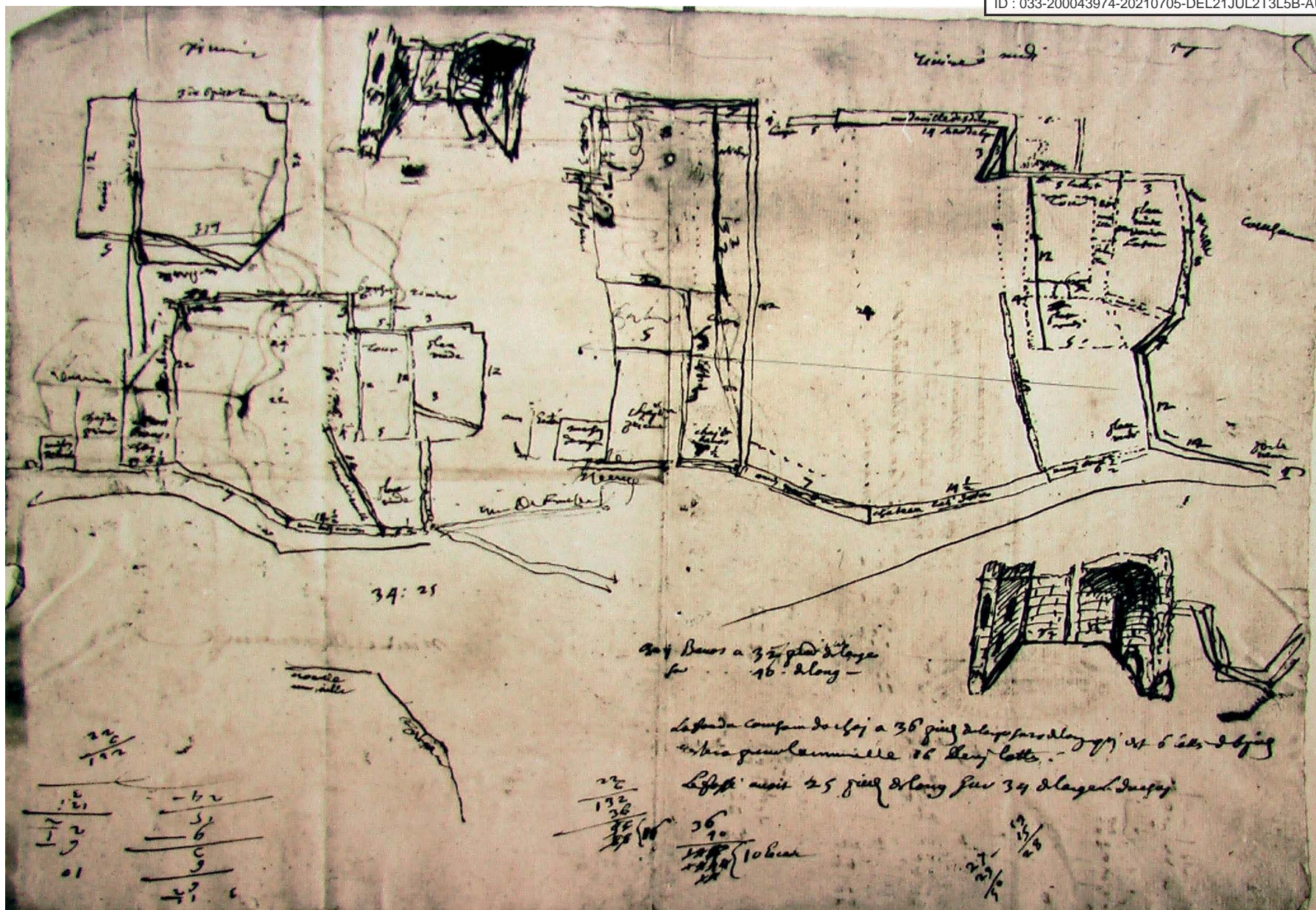
Envoyé en préfecture le 07/07/2021

Reçu en préfecture le 07/07/2021

Affiché le


SLOX

ID : 033-200043974-20210705-DEL21JUL2T3L5B-AU



XVIII^{ème}
auteur inconnu
*Archives départementales
de la Gironde*
**Plan du château avant sa dé-
molition**

ID : 033-200043974-20210705-DEL21JUL2T3L5B-AU



XVIII^{ème}
auteur inconnu
*Archives départementales
de la Gironde*
**Plan du château avant sa dé-
molition**

ID : 033-200043974-20210705-DEL21JUL2T3L5B-AU



PLAN DE L'EGLISE

1892

Ernest LACOMBE

Commission des Monuments
Historiques du Département de
la Gironde, Albums de docu-
ments figurés 162-T-7, Archives

Départementales de la Gironde
Plan de l'église St-Sauveur dans
son état à la fin du XIXème
siècle

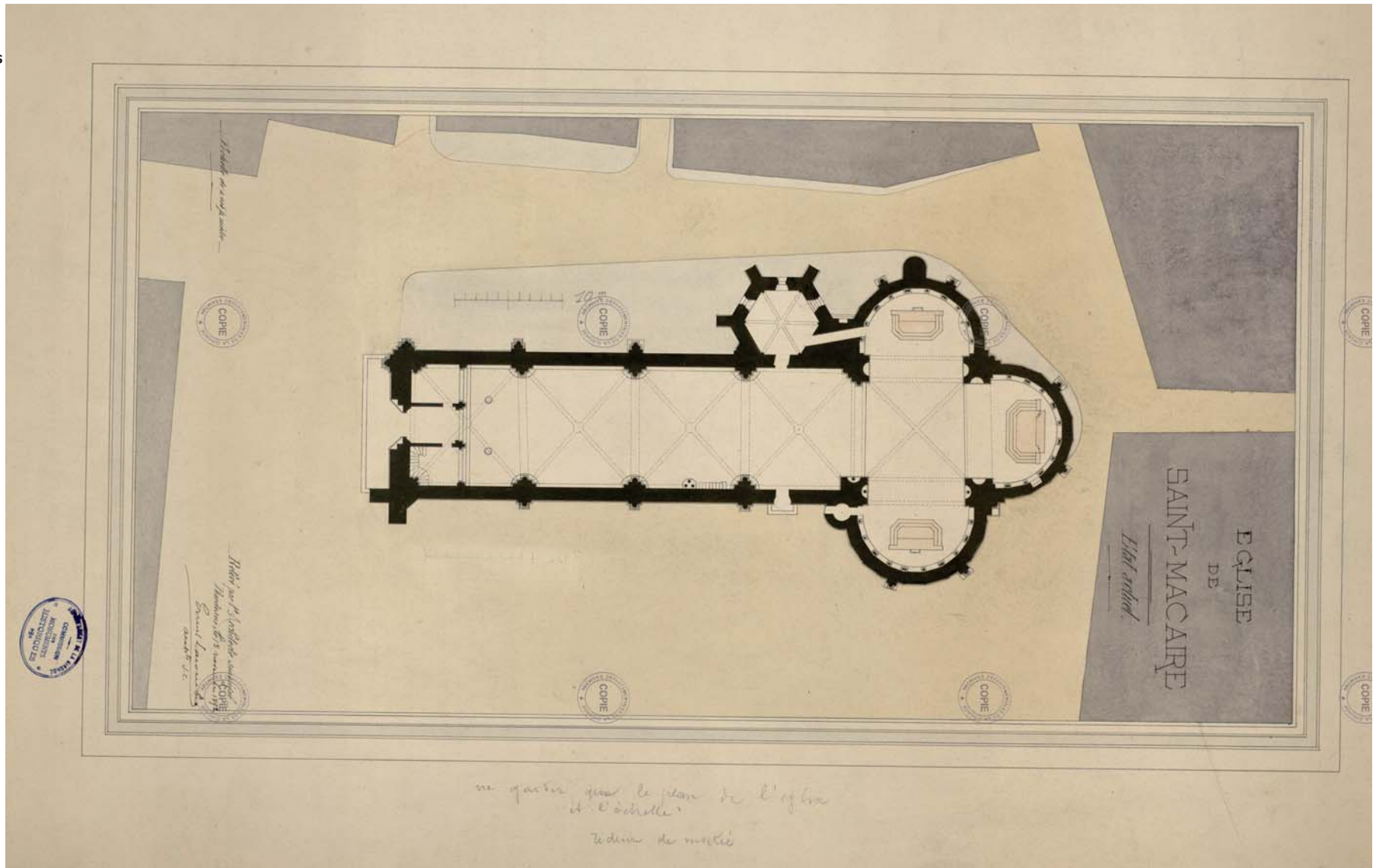
Envoyé en préfecture le 07/07/2021

Reçu en préfecture le 07/07/2021

Affiché le

SLO

ID : 033-200043974-20210705-DEL21JUL2T3L5B-AU



Envoyé en préfecture le 07/07/2021

Reçu en préfecture le 07/07/2021

Affiché le

The logo for SLO (Service Local d'Orientation) is displayed in blue, featuring the letters 'SLO' in a bold, sans-serif font, with a stylized blue arrow pointing to the right.


ID : 033-200043974-20210705-DEL21JUL2T3L5B-AU


1 CARTES
ET PLANS ANCIENS

2 ESTAMPES
ET DESSINS

3 PHOTOGRAPHIES
AERIENNES

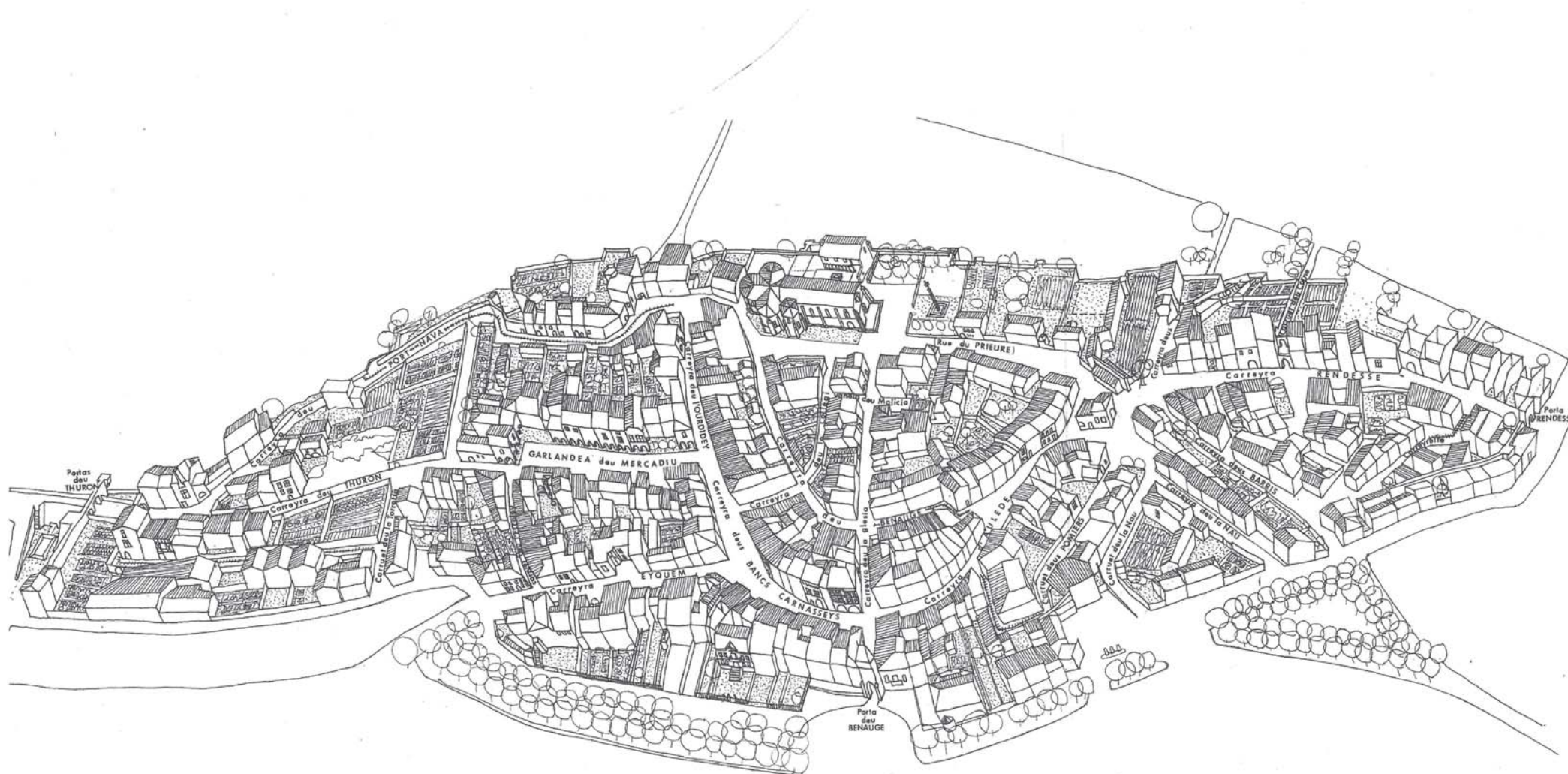
4 CARTES POSTALES
ET PHOTOGRAPHIES
ANCIENNES

					Envoyé en préfecture le 07/07/2021
					Reçu en préfecture le 07/07/2021
					Affiché le 
					ID : 033-200043974-20210705-DEL21JUL2T3L5B-AU
titre	date	auteur	source	intérêt	
DESSIN - VUE CAVALIERE DE SAINT-MACAIRE AU XXème SIECLE	Fin du XXème siècle	JM Billa	Archives personnelles de JM Billa	Vue cavalière de St-Macaire	
DESSIN A LA PLUME - VUE DE SAINT-MACAIRE AU XVIIème SIECLE	1612	J. du VIERT	Bordeaux et le Sud-Ouest au temps de Louis XIII	Vue depuis la Garonne qui montre Saint-Macaire et son implantation au XVIème siècle : le bourg entre le fleuve et les coteaux ; le Couvent des Cordeliers et le Couvent des Ursulines ; les remparts et les tours fortifiées qui entourent la ville ; le château, l'église et la Maison de Tardes dont les silhouettes se dressent au coeur du bâti ; le premier port au bas des remparts, avec un accès protégé depuis le château	
VUE DES REMPARTS DEPUIS GARONNE	XVIIIème	-	Archives départementales de la Gironde	Vue de St-Macaire au XVIIIème siècle depuis la Garonne qui longe le pied des remparts : la Place du Château, les jardins sur les remparts, le chemin le long de la Rivière	
VUE DES REMPARTS DEPUIS GARONNE	XVIIIème	-	Archives départementales de la Gironde	Vue de Saint-Macaire au XVIIIème siècle depuis la Garonne : les maisons construites dans le bas du rempart	
VUE DES REMPARTS DEPUIS GARONNE	1888	Léo Drouyn	Recherches historiques sur la ville de Saint-Macaire, l'une des filleules de Bordeaux, Virac D. A., 1890	Vue de Saint-Macaire à la fin du XIXème siècle depuis la Garonne : au premier plan les bords de Garonne et le palud qui alterne prés et arbres de haute tige ; au second plan les remparts, le Prieuré et l'Eglise Saint-Sauveur, le haut des remparts bâti, le Château de Tardes et le front bâti du Quartier du Thuron sur la Garonne	
VUE DES REMPARTS ET DU PRIEURE DEPUIS LE PALUD	juillet 1862	Leo Drouyn	n°0772, La Guienne militaire, Paris, Didron, L. Drouyn, 1865	Vue des remparts, du Prieuré et de l'Eglise Saint-Sauveur depuis le Palud	
VUE DES REMPARTS ET DES RUINES DU DONJON DEPUIS LE PALUD	XIXème	Léo Drouyn	Archives municipales de Saint-Macaire	Vue depuis le palud des remparts et des ruines du château avec son donjon	
PLACE DU MARCHE	octobre 1862	Léo Drouyn	n°0776 La Guienne militaire, Paris, Didron, L. Drouyn, 1865	La Place du Mercadiu dans le seconde moitié du XIXème siècle	
PLAN DU PREMIER ETAGE DE LA PORTE DU THURON ET DETAILS DE LA BARBACANE	1860	Leo Drouyn	n°0617, Saint-Macaire et ses monuments, Bulletin monumental, vol. 26, Drouyn L., Ch. des Moulins, 1860	Détails des fortifications	
	juin 1862	Leo Drouyn	n°0769-3, La Guienne militaire, Paris, Didron, L. Drouyn, 1865		
VUE DES FORTIFICATIONS	1860	Leo Drouyn	n°0615, Saint-Macaire et ses monuments, Bulletin monumental, vol. 26, Drouyn L., Ch. des Moulins, 1860	Fortifications de Saint-Macaire	
PORTE DU THURON	1860	Leo Drouyn	n°0616, Saint-Macaire et ses monuments, Bulletin monumental, vol. 26, Drouyn L., Ch. des Moulins, 1860	La Porte du Thuron vue depuis la rue du Thuron	
	juin 1862	Leo Drouyn	n°0777-2, La Guienne militaire, Paris, Didron, L. Drouyn, 1865		
PORTE ET TOUR DU THURON	août 1862	Leo Drouyn	n°0773, La Guienne militaire, Paris, Didron, L. Drouyn, 1865	Au premier plan le lavoir, les murets, les remparts et la Porte du Thuron ; au second plan le palus planté d'arbres de haute tige	
PORTE DE CADILLAC OU DE L'HORLOGE	1860	Leo Drouyn	n°0614, Saint-Macaire et ses monuments, Bulletin monumental, vol. 26, Drouyn L., Ch. des Moulins, 1860	La Porte de l'Horloge depuis la place : le café dans le rempart, l'ancien Hôtel de Ville et son balcon et le jardin clôturé de grilles au devant des maisons du tour de ville	
	juin 1862	Leo Drouyn	n°0771-3, La Guienne militaire, Paris, Didron, L. Drouyn, 1865		
PORTE RENDESSE	1860	Leo Drouyn	n°0619, Saint-Macaire et ses monuments, Bulletin monumental, vol. 26, Drouyn L., Ch. des Moulins, 1860	La Porte Rendesde depuis la rue Amiral Courbet	
	juin 1862	Leo Drouyn	n°0771-4, La Guienne militaire, Paris, Didron, L. Drouyn, 1865		
PORTE YQUEM ET MAISON BARITAULT	1860	Leo Drouyn	n°0613, Saint-Macaire et ses monuments, Bulletin monumental, vol. 26, Drouyn L., Ch. des Moulins, 1860	La Maison Barritault : des percements représentés en 1860 mais qui ne sont pas reportés en 1862	
	juin 1862	Leo Drouyn	n°0771-1, La Guienne militaire, Paris, Didron, L. Drouyn, 1865		
MAISON MESSIDAN, PLAN ET DETAIL DE LA FENETRE BASSE	1860	Leo Drouyn	n°0620, Saint-Macaire et ses monuments, Bulletin monumental, vol. 26, Drouyn L., Ch. des Moulins, 1860	Plan de la cave et détail de la fenêtre	
	1860	Leo Drouyn	n°0622, Saint-Macaire et ses monuments, Bulletin monumental, vol. 26, Drouyn L., Ch. des Moulins, 1860		
MAISON MESSIDAN, CAVE	1860	Leo Drouyn	n°0621, Saint-Macaire et ses monuments, Bulletin monumental, vol. 26, Drouyn L., Ch. des Moulins, 1860	La Cave de la Maison Messidan	

	août 1862	Leo Drouyn	n°0775-1, La Guienne militaire, Paris, Didron, L. Drouyn, 1865	Envoyé en préfecture le 07/07/2021 Reçu en préfecture le 07/07/2021 Affiché le 
MAISON MESSIDAN	août 1862	Leo Drouyn	n°0774, La Guienne militaire, Paris, Didron, L. Drouyn, 1865	La Maison Messidan au XIXe siècle, rue qui descend vers le Palus et l'eau au pied des constructions
MAISON LA ROQUE	1860	Leo Drouyn	n°0623, Saint-Macaire et ses monuments, Bulletin monumental, vol. 26, Drouyn L., Ch. des Moulins, 1860	Maison la Roque dans le seconde moitié du XIXème siècle
	août 1862	Leo Drouyn	n°0775-2, La Guienne militaire, Paris, Didron, L. Drouyn, 1865	
MAISON LE PALAIS	1842	MONSAN	Commission des Monuments Historiques du Département de la Gironde, Albums de documents figurés 162-T-7, Archives Départementales de la Gironde	Le Palais au Thuron avant sa démolition, le rempart et le muret en haut du lavoir au premier plan
DESSIN DE L'ÉGLISE SAINT-SAUVEUR DE SAINT-MACAIRE	-	Lith de LEGE	Archives municipales de Saint-Macaire	L'Eglise Saint-Sauveur avec l'escalier qui mène au clocher, disparu depuis, les plantations le long de la Partie Nord
PORTAIL ET CLOCHER DE L'ÉGLISE	1840	MONSAN	Commission des Monuments Historiques du Département de la Gironde, Albums de documents figurés 162-T-7, Archives Départementales de la Gironde	L'escalier qui mène au clocher, les constructions devant le porche de l'église
INTERIEUR DE L'ÉGLISE	1840	MONSAN	Commission des Monuments Historiques du Département de la Gironde, Albums de documents figurés 162-T-7, Archives Départementales de la Gironde	L'intérieur de l'église en 1840
EGLISE : PLAN, COUPE ET ELEVATION	-	DURASSIE	Commission des Monuments Historiques du Département de la Gironde, Albums de documents figurés 162-T-7, Archives Départementales de la Gironde	Elévation de la partie Nord et coupe longitudinale, plan qui indique l'escalier menant au clocher
EGLISE : FACADE PRINCIPALE ET COUPE TRANSVERSALE ET ELEVATION FACADE PARTIE NORD ET COUPE LONGITUDINALE	1893	LACOMBE Ernest	Commission des Monuments Historiques du Département de la Gironde, Albums de documents figurés 162-T-7, Archives Départementales de la Gironde	Façade principale avec l'escalier menant au clocher qui a disparu, la coupe transversale montre les peintures du chœur, Elévation de la partie Nord et coupe longitudinale qui fait également état partiellement des peintures du chœur
AQUARELLE DE L'INTERIEUR DE L'ÉGLISE SAINT-SAUVEUR DE SAINT-MACAIRE	-	-	Archives personnelles de JM Billa	Aquarelle faisant apparaître les couleurs des peintures du choeur
CHATEAU DE TARDES : COUPES , DETAILS ET PLANS	1975	JM BILLA	Archives personnelles de JM Billa	Coupes, détails et plans du Château de Tardes
PROJET DE REHABILITATION DE L'HOTEL F. D'ACANTHE	1998	JM BILLA	Archives personnelles de JM Billa	Plan élévation et intégration dans le contexte du projet de réhabilitation
PLAN DU COUVENT DES CORDELIERS	Fin XXème siècle	JM BILLA	Archives personnelles de JM Billa	Plan du couvent
PRIEURE : PLANS ET COUPE	Fin XXème siècle	JM BILLA	Archives personnelles de JM Billa	Plans et coupes du prieuré
MAISON RUE CARNOT (INSCRITE) : PROJET ET EXEMPLE DE RESTITUTION	2013	JM BILLA	Archives personnelles de JM Billa	Elévation et intégration dans le contexte du projet de réhabilitation
MAISON BARRITAULT : PLANS, DETAIL ET ELEVATION	Fin XXème siècle	JM BILLA	Archives personnelles de JM Billa	Détail, plans et élévation
AQUARELLE - L'ANCIEN RELAIS DES POSTES	-	A. LOTHE	Archives personnelles de JM Billa	Vue de la cour arrière de l'ancien relais des Postes
COUPES DU LIT DE LA GARONNE	-	-	Archives nationales, Ponts et Chaussées	Coupes sur le lit de la Garonne, liées à un plan, montrant l'état des lieux et le projet de recalibrage réalisé au milieu du 19e siècle dans le prolongement de la construction du canal latéral à la Garonne

Fin du XXème siècle
JM Billa
Archives personnelles de JM Billa
Vue cavalière de St-Macaire

ID : 033-200043974-20210705-DEL21JUL2T3L5B-AU



1612

J. du VIERT

*Bordeaux et le Sud-Ouest au
temps de Louis XIII*

**Vue depuis la Garonne qui
montre Saint-Macaire et son
implantation au XVII^{ème} siècle
: le bourg entre le fleuve et les
coteaux ; le Couvent des Corde-
liers et le Couvent des Ursu-
lines ; les remparts et les tours
fortifiées qui entourent la ville ;
le château, l'église et la Maison
de Tardes dont les silhouettes
se dressent au coeur du bâti ; le
premier port au bas des rem-
parts, avec un accès protégé
depuis le château**

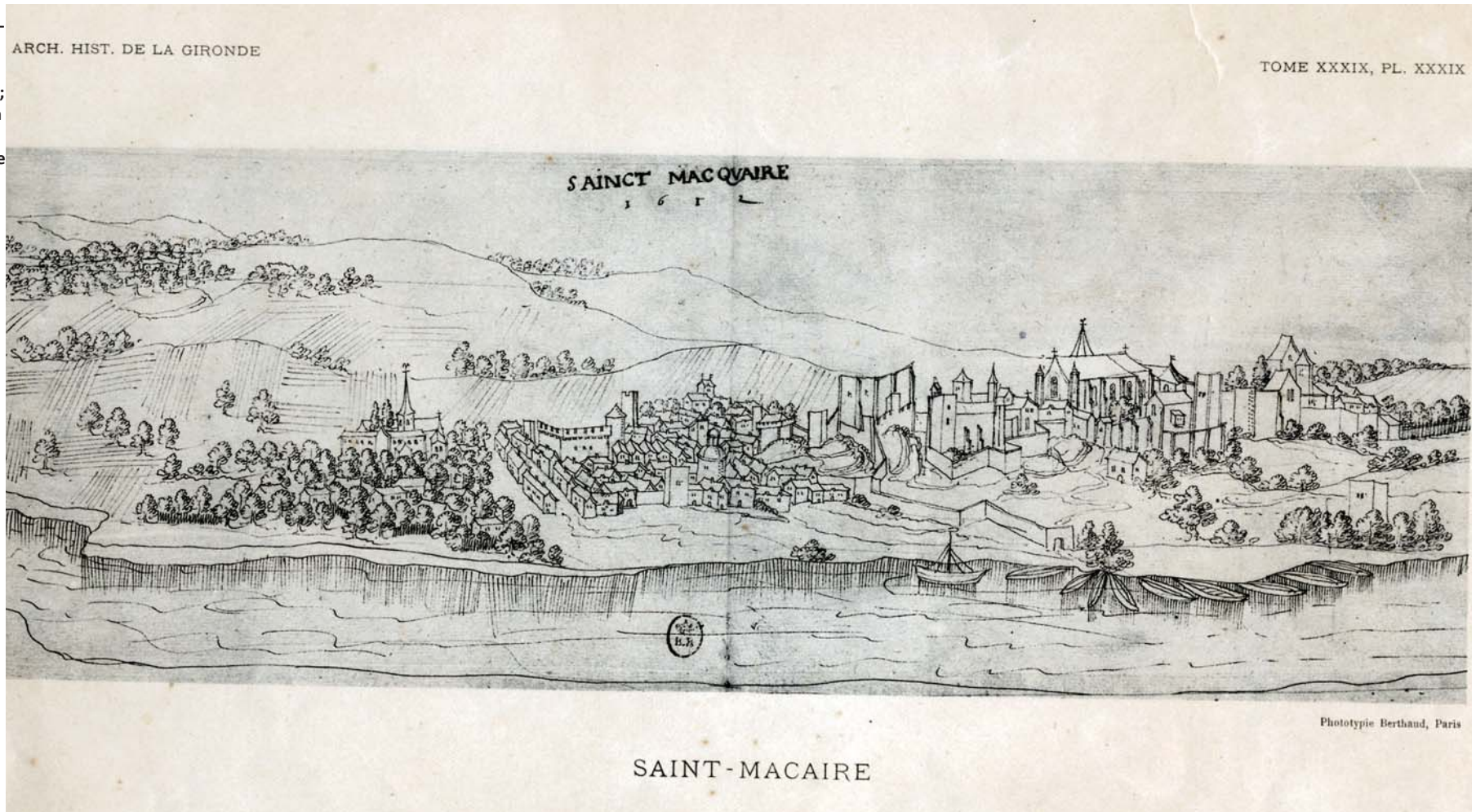
Envoyé en préfecture le 07/07/2021

Reçu en préfecture le 07/07/2021

Affiché le

SLOW

ID : 033-200043974-20210705-DEL21JUL2T3L5B-AU



VUE DES REMPARTS DEPUIS GARONNE

XVIII^{ème}
 auteur inconnu
 Archives départementales
 de la Gironde
 Vue de St-Macaire au XVIII^{ème}
 siècle depuis la Garonne qui
 longe le pied des remparts : la
 Place du Château, les jardins
 sur les remparts, le chemin le
 long de la Rivière

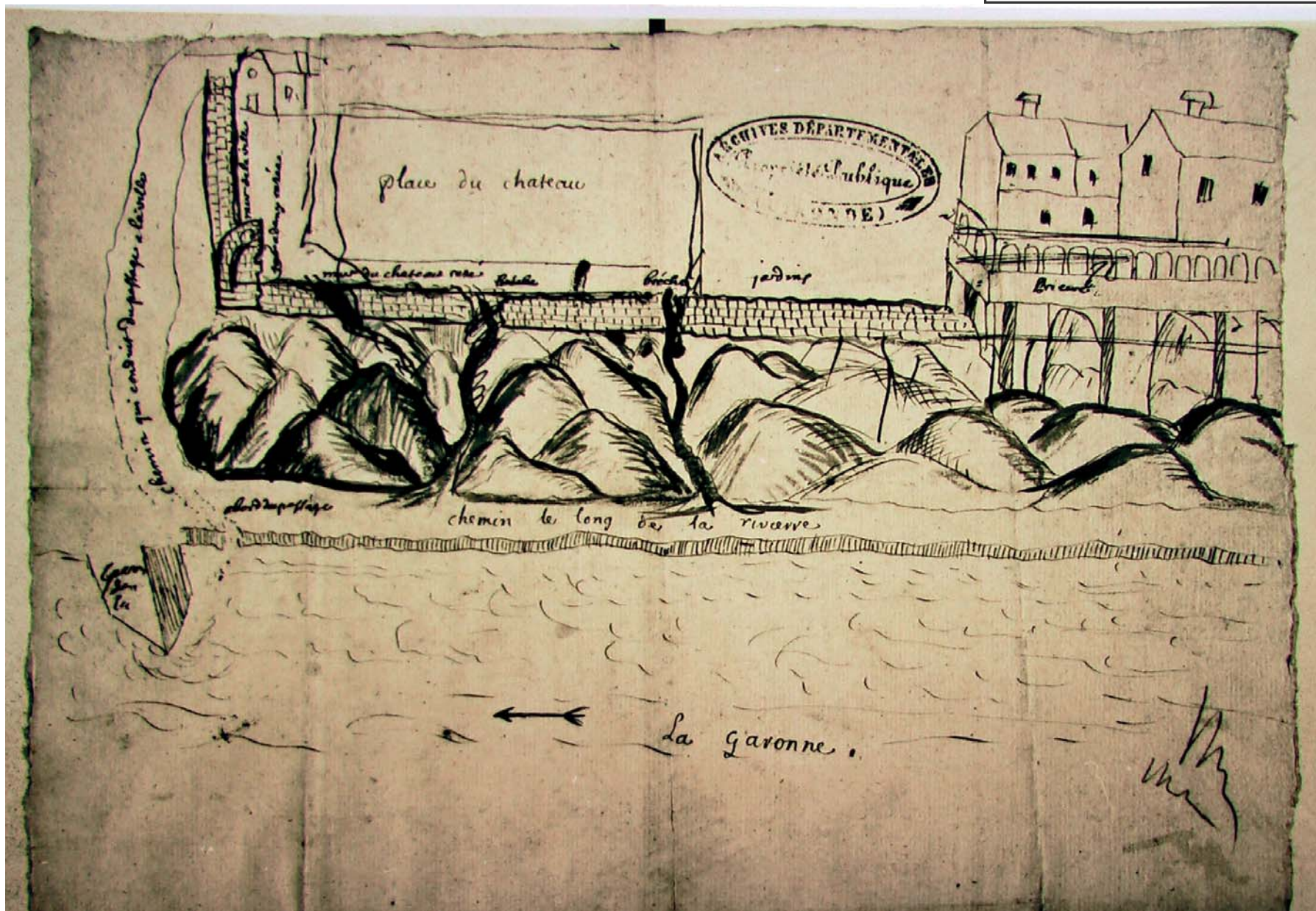
Envoyé en préfecture le 07/07/2021

Reçu en préfecture le 07/07/2021

Affiché le

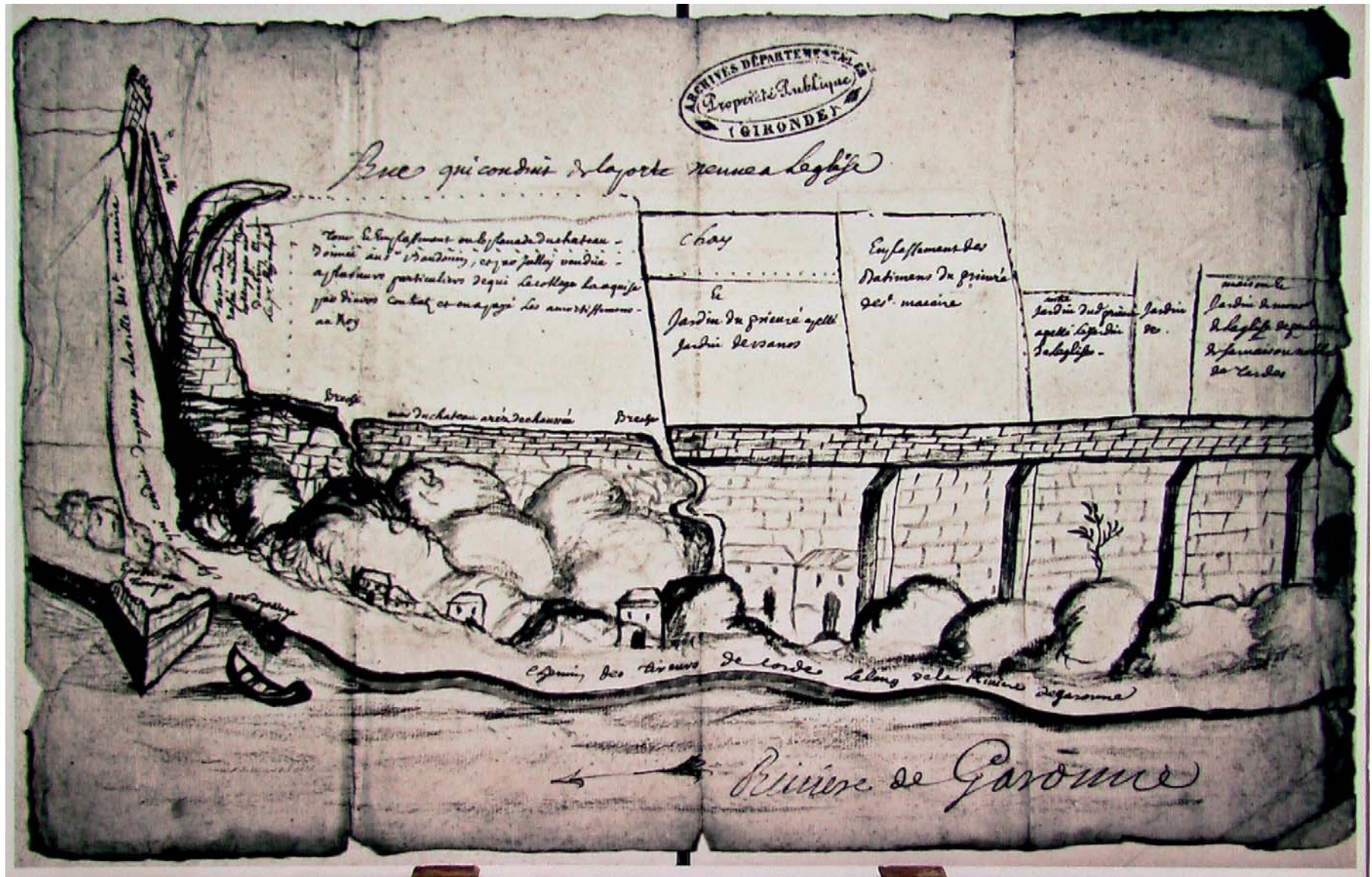
SLO

ID : 033-200043974-20210705-DEL21JUL2T3L5B-AU



XVIIIème
auteur inconnu
*Archives départementales
de la Gironde*
**Vue de Saint-Macaire au
XVIIIème siècle depuis la Ga-
ronne : les maisons construites
dans le bas du rempart**

ID : 033-200043974-20210705-DEL21JUL2T3L5B-AU




VUE DES REMPARTS DEPUIS GARONNE

1888

Léo Drouyn

*Recherches historiques sur la
ville de Saint-Macaire, l'une des
filleules de Bordeaux, Virac D.
A., 1890*

Vue de Saint-Macaire à la fin
du XIX^{ème} siècle depuis la
Garonne : au premier plan les
bords de Garonne et le palud
qui alterne prés et arbres de
haute tige ; au second plan les
remparts, le Prieuré et l'Eglise
Saint-Sauveur, le haut des rem-
parts bâti, le Château de Tardes
et le front bâti du Quartier du
Thuron sur la Garonne



Envoyé en préfecture le 07/07/2021

Reçu en préfecture le 07/07/2021

Affiché le

SLO

ID : 033-200043974-20210705-DEL21JUL2T3L5B-AU

VUE DES REMPARTS ET DU PRIEURÉ DEPUIS LE PALUD

juillet 1862
Leo Drouyn
n°0772, *La Guienne militaire*,
Paris, Didron, L. Drouyn, 1865
**Vue des remparts, du Prieuré
et de l'Eglise Saint-Sauveur
depuis le Palud**


Envoyé en préfecture le 07/07/2021

Reçu en préfecture le 07/07/2021

Affiché le

SLO

ID : 033-200043974-20210705-DEL21JUL2T3L5B-AU



VUE DES REMPARTS ET DES RUINES DU DONJON DEPUIS LE PALUD

XIXème
Léo Drouyn
Archives municipales de
Saint-Macaire
Vue depuis le palud des rem-
parts et des ruines du château
avec son donjon


Envoyé en préfecture le 07/07/2021

Reçu en préfecture le 07/07/2021

Affiché le

SLO

ID : 033-200043974-20210705-DEL21JUL2T3L5B-AU



PLACE DU MARCHÉ

octobre 1862

Léo Drouyn

n°0776 La Guienne militaire,
Paris, Didron, L. Drouyn, 1865
La Place du Mercadiu dans le
seconde moitié du XIXème
siècle

Envoyé en préfecture le 07/07/2021

Reçu en préfecture le 07/07/2021

Affiché le

SLO

ID : 033-200043974-20210705-DEL21JUL2T3L5B-AU



PLAN DU PREMIER ETAGE DE LA PORTE DU THURON ET DETAILS DE LA BARBACANE

1860

Leo Drouyn

n°0617, *Saint-Macaire et ses monuments*, *Bulletin monumental*, vol. 26, Drouyn L., Ch. des Moulins, 1860

Détails des fortifications

juin 1862

Leo Drouyn

n°0769-3, *La Guienne militaire*, Paris, Didron, L. Drouyn, 1865

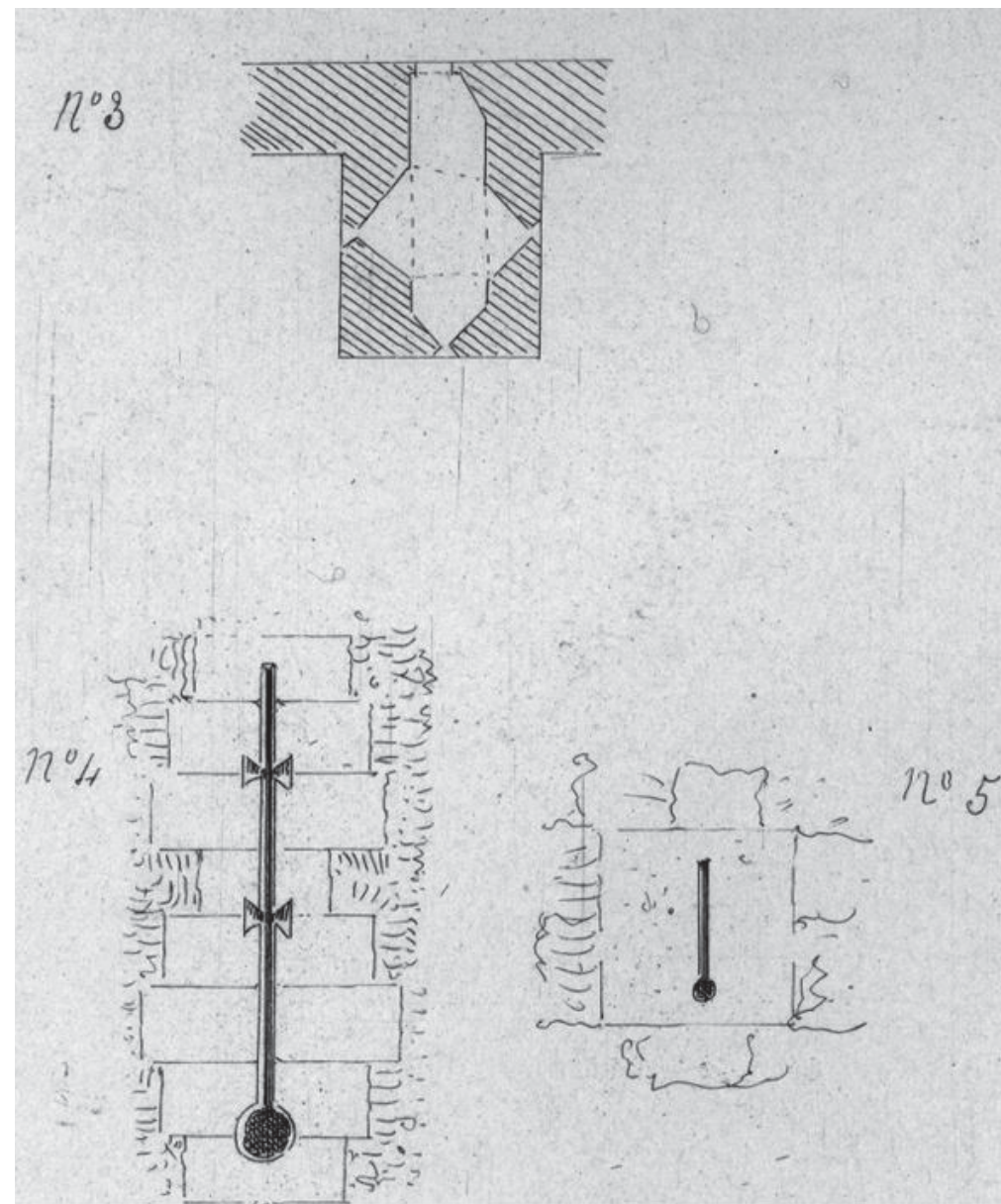
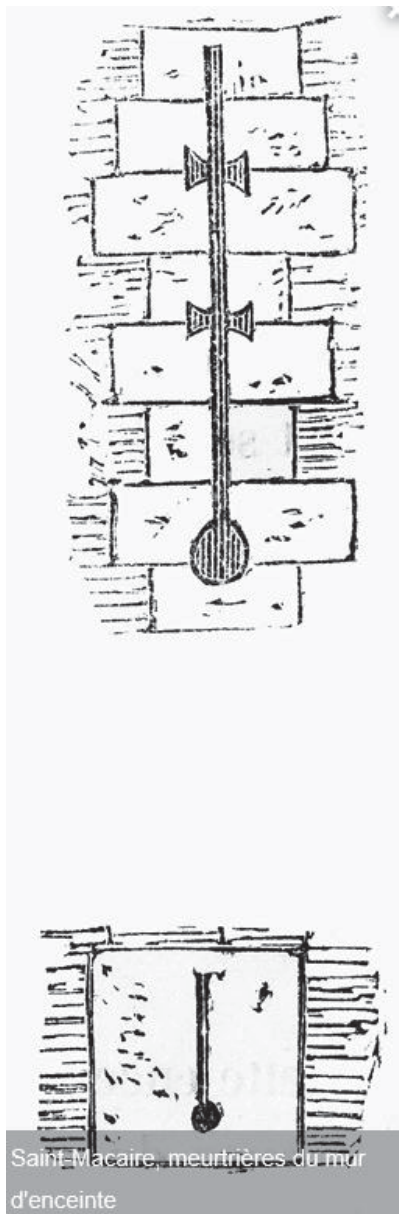
Envoyé en préfecture le 07/07/2021

Reçu en préfecture le 07/07/2021

Affiché le

SLO

ID : 033-200043974-20210705-DEL21JUL2T3L5B-AU



VUE DES FORTIFICATIONS

1860

Leo Drouyn

n°0615, Saint-Macaire et ses
monuments, *Bulletin monumen-
tal*, vol. 26, Drouyn L., Ch. des
Moulins, 1860


Fortifications de Saint-Macaire

Envoyé en préfecture le 07/07/2021

Reçu en préfecture le 07/07/2021

Affiché le

ID : 033-200043974-20210705-DEL21JUL2T3L5B-AU



PORTE DU THURON

1860

Leo Drouyn

n°0616, *Saint-Macaire et ses monuments*, *Bulletin monumental*, vol. 26, Drouyn L., Ch. des Moulins, 1860

La Porte du Thuron vue depuis la rue du Thuron




Saint-Macaire, première porte du Turon

juin 1862

Leo Drouyn

n°0777-2, *La Guienne militaire*, Paris, Didron, L. Drouyn, 1865



Envoyé en préfecture le 07/07/2021

Reçu en préfecture le 07/07/2021

Affiché le

SLOX

ID : 033-200043974-20210705-DEL21JUL2T3L5B-AU


PORTE ET TOUR DU THURON

août 1862

Leo Drouyn

n°0773, *La Guienne militaire*,
Paris, Didron, L. Drouyn, 1865

Au premier plan le lavoir, les
murets, les remparts et la Porte
du Thuron ; au second plan le
palus planté d'arbres de haute
tige



Envoyé en préfecture le 07/07/2021

Reçu en préfecture le 07/07/2021

Affiché le

SLO

ID : 033-200043974-20210705-DEL21JUL2T3L5B-AU


PORTE DE CADILLAC OU DE L'HORLOGE

1860

Leo Drouyn

n°0614, Saint-Macaire et ses monuments, Bulletin monumental, vol. 26, Drouyn L., Ch. des Moulins, 1860

La Porte de l'Horloge depuis la place : le café dans le rempart, l'ancien Hôtel de Ville et son balcon et le jardin cloturé de grilles au devant des maisons du tour de ville



juin 1862

Leo Drouyn

n°0771-3, La Guienne militaire, Paris, Didron, L. Drouyn, 1865



Envoyé en préfecture le 07/07/2021

Reçu en préfecture le 07/07/2021

Affiché le

SLOX

ID : 033-200043974-20210705-DEL21JUL2T3L5B-AU


PORTE RENDESSE

1860

Leo Drouyn

n°0619, *Saint-Macaire et ses monuments*, *Bulletin monumental*, vol. 26, Drouyn L., Ch. des Moulins, 1860

La Porte Rendesse depuis la rue Amiral Courbet



Saint-Macaire, porte Rendesse

juin 1862

Leo Drouyn

n°0771-4, *La Guienne militaire*, Paris, Didron, L. Drouyn, 1865

Envoyé en préfecture le 07/07/2021

Reçu en préfecture le 07/07/2021

Affiché le

SLO

ID : 033-200043974-20210705-DEL21JUL2T3L5B-AU



PORTE YQUEM ET MAISON BARITAULT

1860

Leo Drouyn

n°0613, *Saint-Macaire et ses monuments*, *Bulletin monumental*, vol. 26, Drouyn L., Ch. des Moulins, 1860

La Maison Barritault : des percements représentés en 1860 mais qui ne sont pas reportés en 1862

juin 1862

Leo Drouyn

n°0771-1, *La Guienne militaire*, Paris, Didron, L. Drouyn, 1865

Envoyé en préfecture le 07/07/2021

Reçu en préfecture le 07/07/2021

Affiché le

SLO

ID : 033-200043974-20210705-DEL21JUL2T3L5B-AU




MAISON MESSIDAN, PLAN ET DETAIL DE LA FENETRE BASSE

1860

Leo Drouyn

n°0620, *Saint-Macaire et ses monuments*, *Bulletin monumental*, vol. 26, Drouyn L., Ch. des Moulins, 1860

Plan de la cave et détail de la fenêtre



Saint-Macaire, plan de la maison Messidan

1860

Leo Drouyn

n°0622, *Saint-Macaire et ses monuments*, *Bulletin monumental*, vol. 26, Drouyn L., Ch. des Moulins, 1860

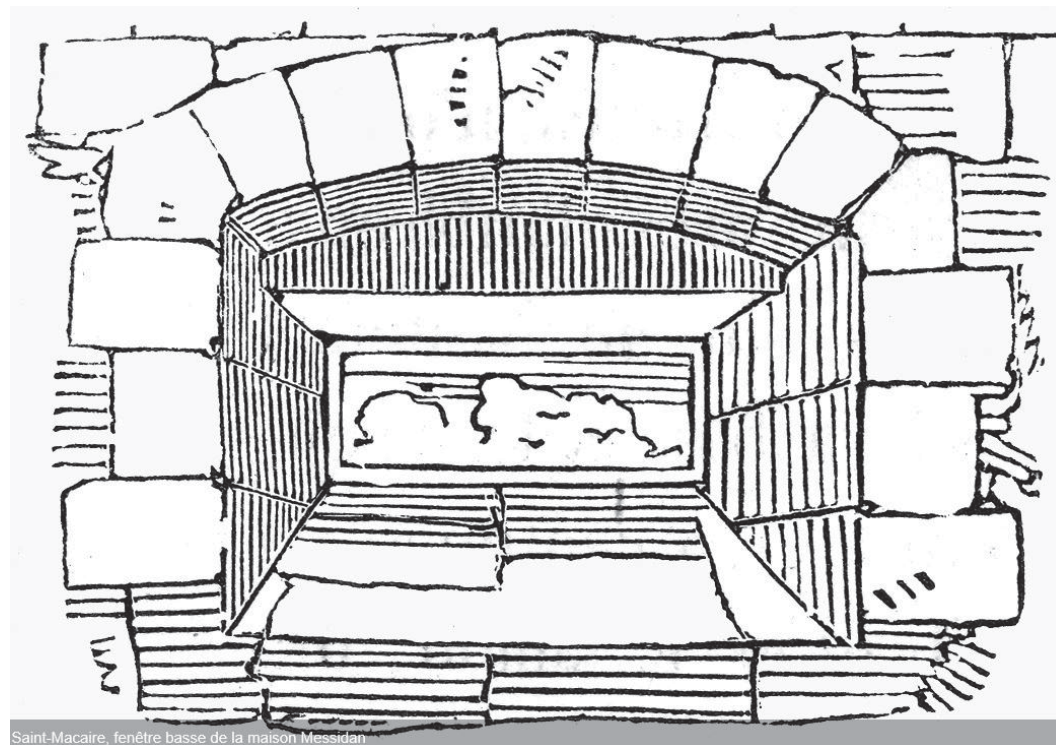
Envoyé en préfecture le 07/07/2021

Reçu en préfecture le 07/07/2021

Affiché le

SLO

ID : 033-200043974-20210705-DEL21JUL2T3L5B-AU



Saint-Macaire, fenêtre basse de la maison Messidan


MAISON MESSIDAN, CAVE

1860

Leo Drouyn

n°0621, Saint-Macaire et ses monuments, Bulletin monumental, vol. 26, Drouyn L., Ch. des Moulins, 1860


La Cave de la Maison Messidan



août 1862

Leo Drouyn

n°0775-1, La Guienne militaire, Paris, Didron, L. Drouyn, 1865



MAISON MESSIDAN

août 1862

Leo Drouyn

n°0774, *La Guienne militaire*,
Paris, Didron, L. Drouyn, 1865

**La Maison Messidan au XIXème
siècle, le rempart en ruines,
les maisons sur le rempart, la
rue qui descend vers le Palus et
l'eau au pied des constructions**

Envoyé en préfecture le 07/07/2021

Reçu en préfecture le 07/07/2021

Affiché le

ID : 033-200043974-20210705-DEL21JUL2T3L5B-AU



ST MACAIRE

Saint-Macaire, vue générale de la maison Messidan Maison Messidan et rue de Corne

MAISON LA ROQUE

1860

Leo Drouyn

n°0623, Saint-Macaire et ses monuments, Bulletin monumental, vol. 26, Drouyn L., Ch. des Moulins, 1860

Maison la Roque dans le seconde moitié du XIXème siècle

août 1862

Leo Drouyn

n°0775-2, La Guienne militaire, Paris, Didron, L. Drouyn, 1865


Envoyé en préfecture le 07/07/2021

Reçu en préfecture le 07/07/2021


Affiché le

SLO

ID : 033-200043974-20210705-DEL21JUL2T3L5B-AU



Saint-Macaire, maison la Roque



Maison dans la rue Lourdey

MAISON LE PALAIS

1842

MONSAN

Commission des Monuments
Historiques du Département de
la Gironde, Albums de docu-
ments figurés 162-T-7, Archives
Départementales de la Gironde
**Le Palais au Thuron avant sa
démolition, le rempart et le
muret en haut du lavoir au
premier plan**



Envoyé en préfecture le 07/07/2021

Reçu en préfecture le 07/07/2021

Affiché le

ID : 033-200043974-20210705-DEL21JUL2T3L5B-AU

DESSIN DE L'ÉGLISE SAINT-SAUVEUR DE SAINT-MACAIRE

date inconnue
Lith de LEGE
Archives municipales de
Saint-Macaire
L'Eglise Saint-Sauveur avec
l'escalier qui mène au clocher,
disparu depuis, les plantations
le long de la Partie Nord

Gnienne Monumentale.

Envoyé en préfecture le 07/07/2021

Reçu en préfecture le 07/07/2021

Affiché le

SLO

ID : 033-200043974-20210705-DEL21JUL2T3L5B-AU



Lithé par M^{lle} R. Mauge.

Lith de Léop. Bord.



ÉGLISE DE S^t MACAIRE
(Gironde.)

PORTAIL ET CLOCHER DE L'EGLISE

1840

MONSAN

Commission des Monuments
Historiques du Département de
la Gironde, Albums de docu-
ments figurés 162-T-7, Archives
Départementales de la Gironde
L'escalier qui mène au clocher,
les constructions devant le
porche de l'église



Envoyé en préfecture le 07/07/2021

Reçu en préfecture le 07/07/2021

Affiché le

SLO

ID : 033-200043974-20210705-DEL21JUL2T3L5B-AU

INTERIEUR DE L'EGLISE

1840

MONSAN

Commission des Monuments
Historiques du Département de
la Gironde, Albums de docu-
ments figurés 162-T-7, Archives
Départementales de la Gironde
L'intérieur de l'église en 1840

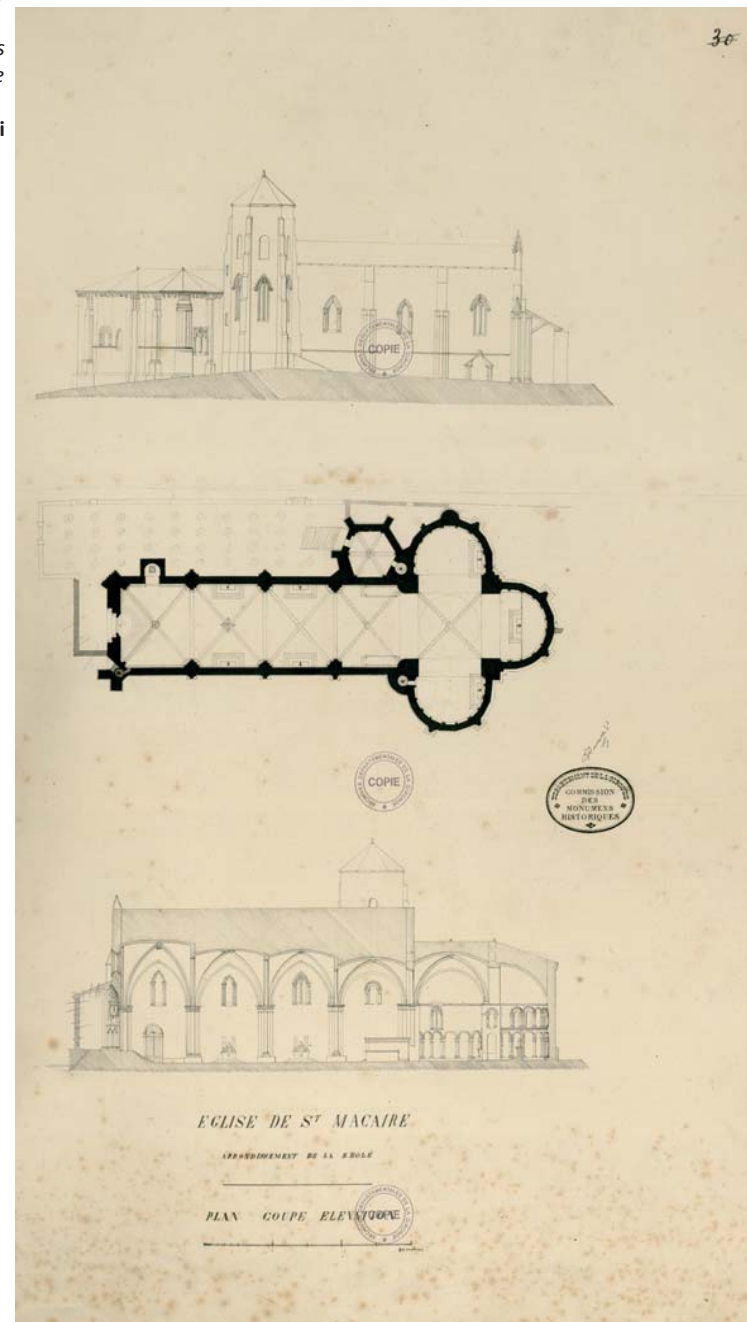


EGLISE : PLAN, COUPE ET ELEVATION

date inconnue

DURASSIE

Commission des Monuments
Historiques du Département de
la Gironde, Albums de docu-
ments figurés 162-T-7, Archives
Départementales de la Gironde
Elévation de la partie Nord et
coupe longitudinale, plan qui
indique l'escalier menant au
clocher



EGLISE : FACADE PRINCIPALE ET COUPE TRANSVERSALE ET ELEVATION FACADE PARTIE NORD ET COUPE LONGITUDINALE

1893

LACOMBE Ernest

Commission des Monuments
Historiques du Département de
la Gironde, Albums de docu-
ments figurés 162-T-7, Archives
Départementales de la Gironde

Façade principale avec l'esca-
lier menant au clocher qui a
disparu, la coupe transversale
montre les peintures du chœur
Elévation de la partie Nord et
coupe longitudinale qui fait
également état partiellement
des peintures du chœur


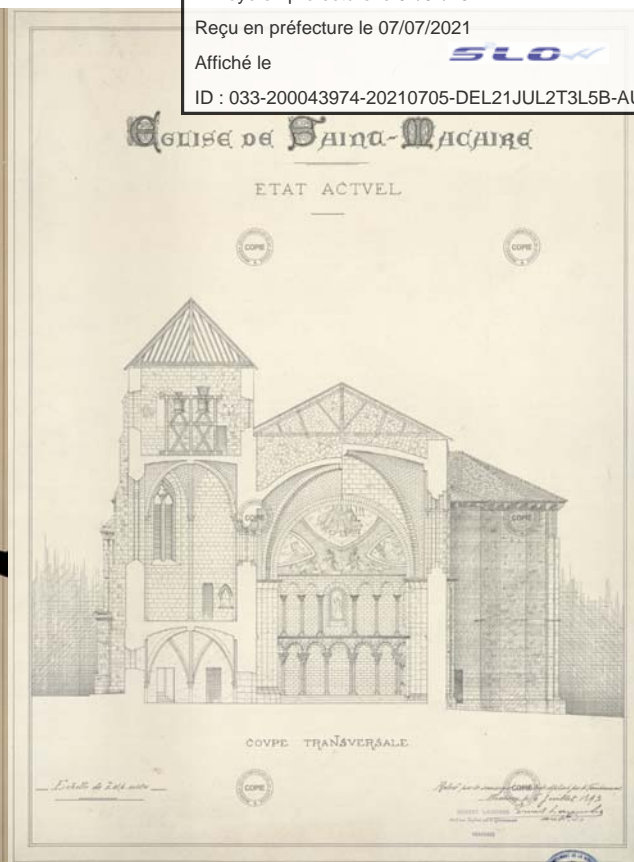

Envoyé en préfecture le 07/07/2021

Reçu en préfecture le 07/07/2021

Affiché le

SLO

ID : 033-200043974-20210705-DEL21JUL2T3L5B-AU



AQUARELLE DE L'INTERIEUR DE L'EGLISE SAINT-SAUVEUR DE SAINT-MACAIRE

date inconnue

auteur inconnu

Archives personnelles de JM

Billa

Aquarelle faisant apparaître
les couleurs des peintures du
choeur


Envoyé en préfecture le 07/07/2021

Reçu en préfecture le 07/07/2021

Affiché le

SLO

ID : 033-200043974-20210705-DEL21JUL2T3L5B-AU



CHATEAU DE TARDES : COUPES , DETAILS ET PLANS

1975

JM BILLA

Archives personnelles

Coupes, détails et plans du
Château de Tardes

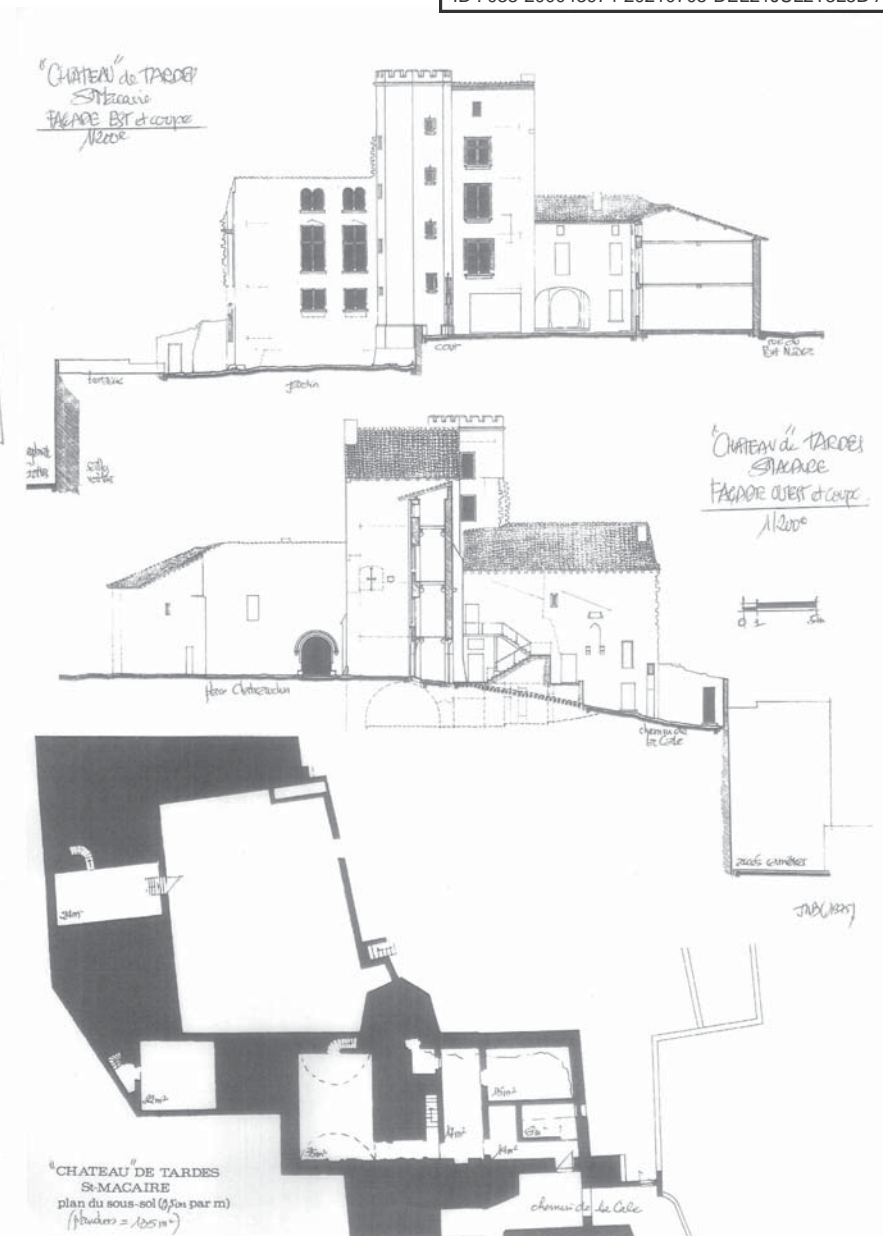
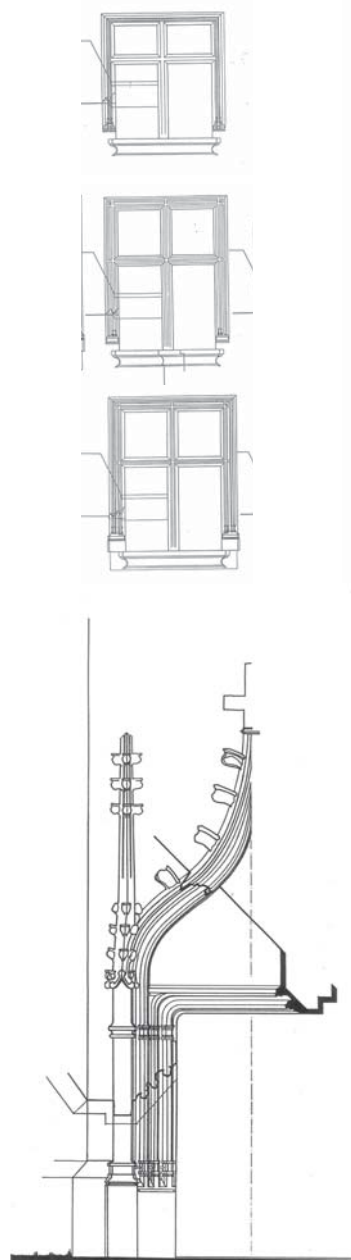
Envoyé en préfecture le 07/07/2021

Reçu en préfecture le 07/07/2021

Affiché le

SLO

ID : 033-200043974-20210705-DEL21JUL2T3L5B-AU

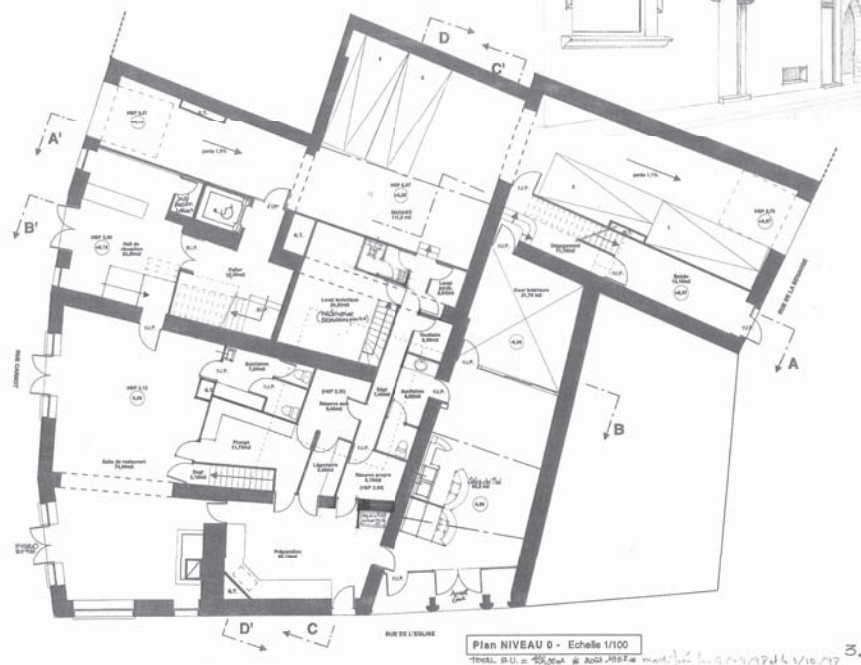


1998
JM BILLA
Archives personnelles
**Plan élévation et intégration
dans le contexte du projet de
réhabilitation**

ID : 033-200043974-20210705-DEL21JUL2T3L5B-AU




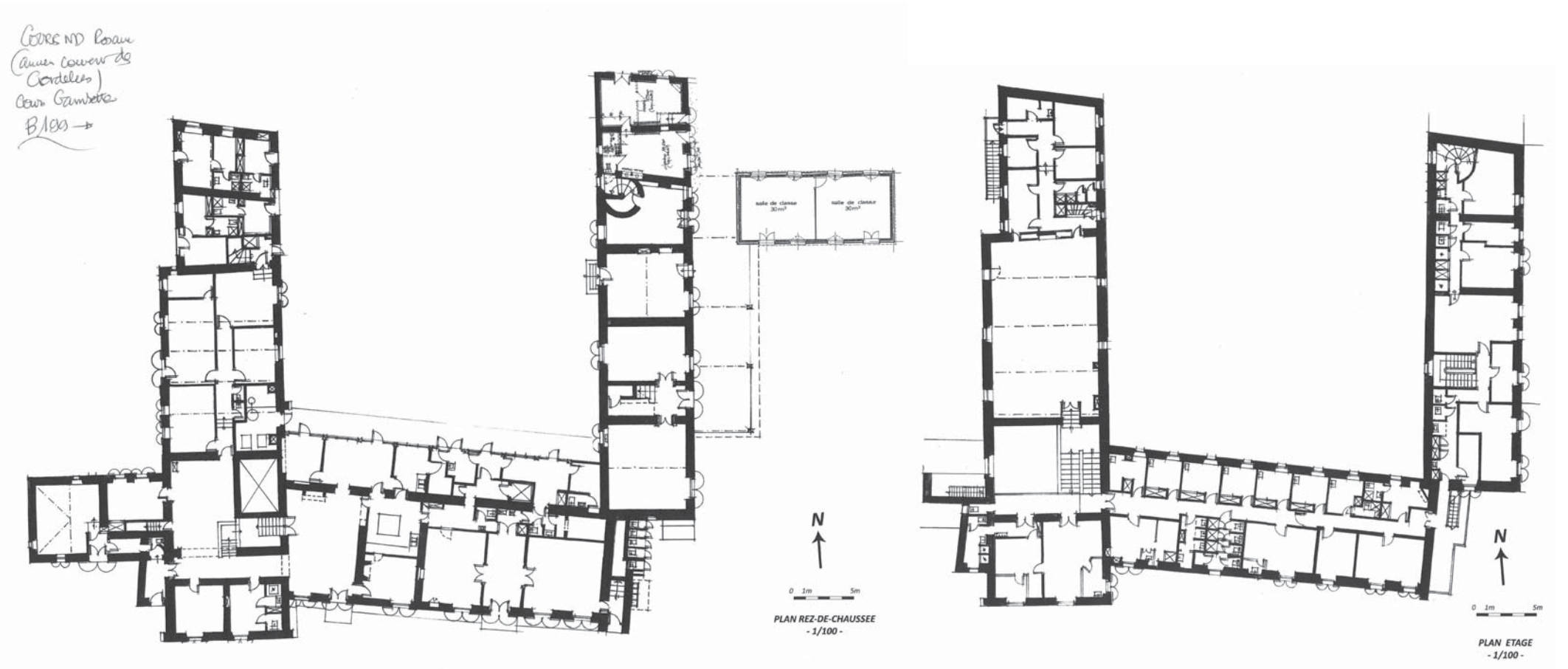
Hotel
Jewels d'Acadie
rue Carnot /
rue de l'Église /
rue de Bonaventure
A 477 / 478 / 480
40 / 473 /



PLAN DU COUVENT DES CORDELIERS

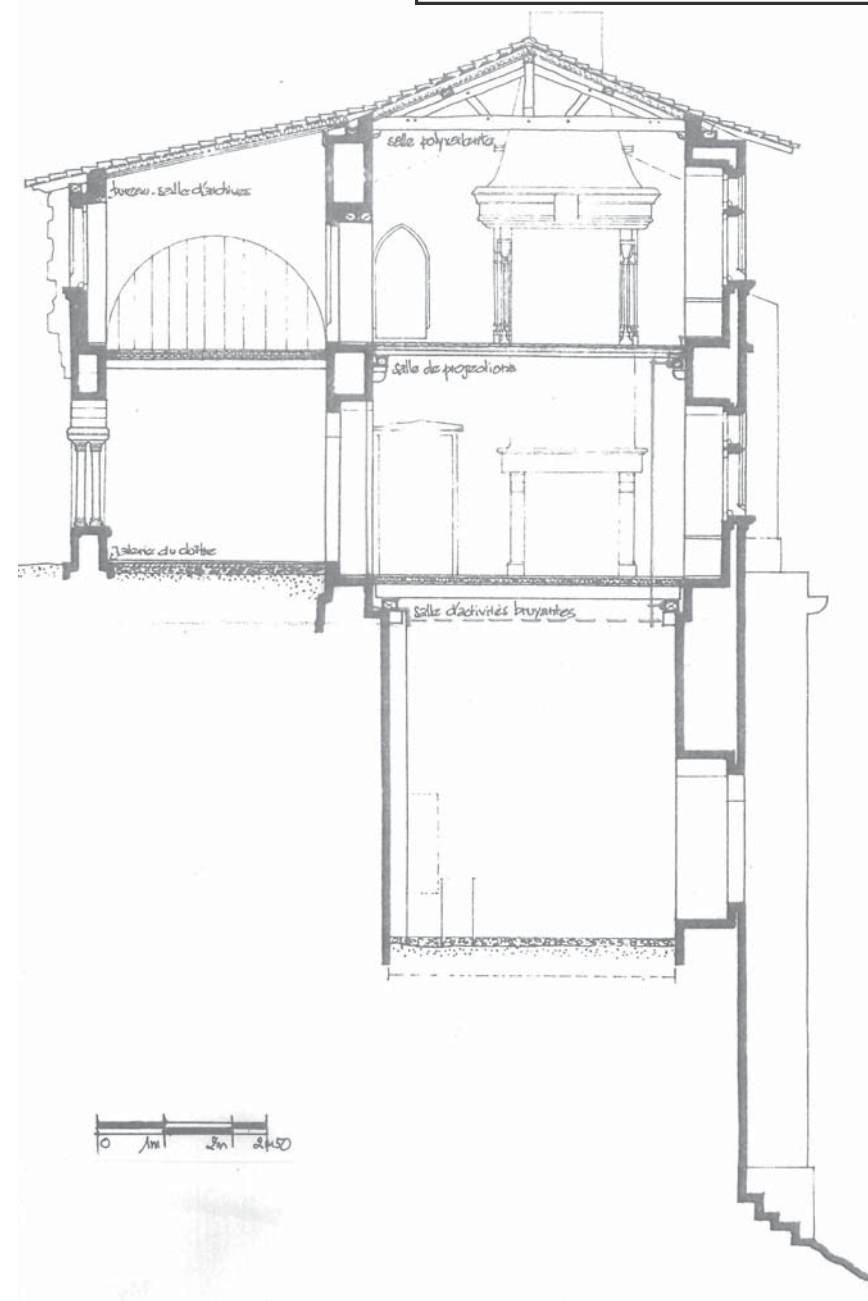
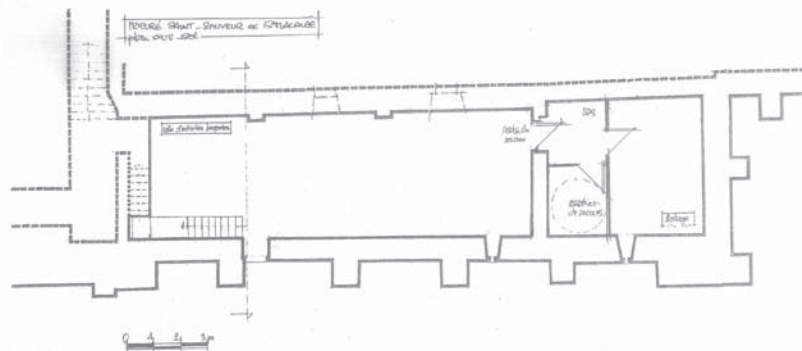
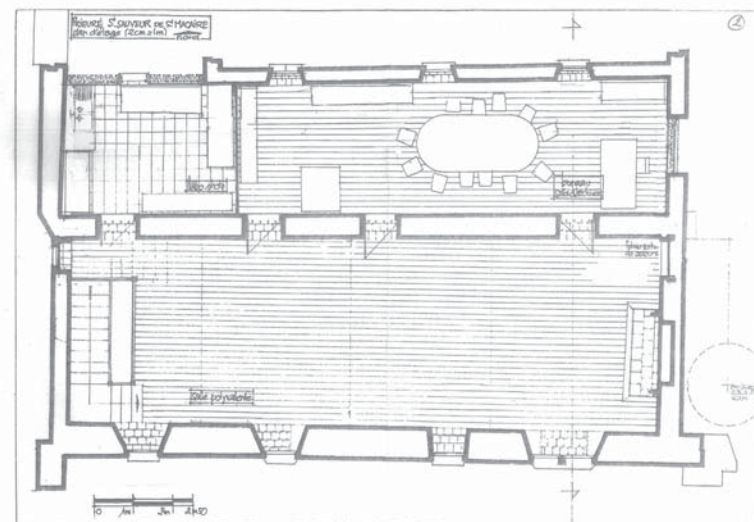
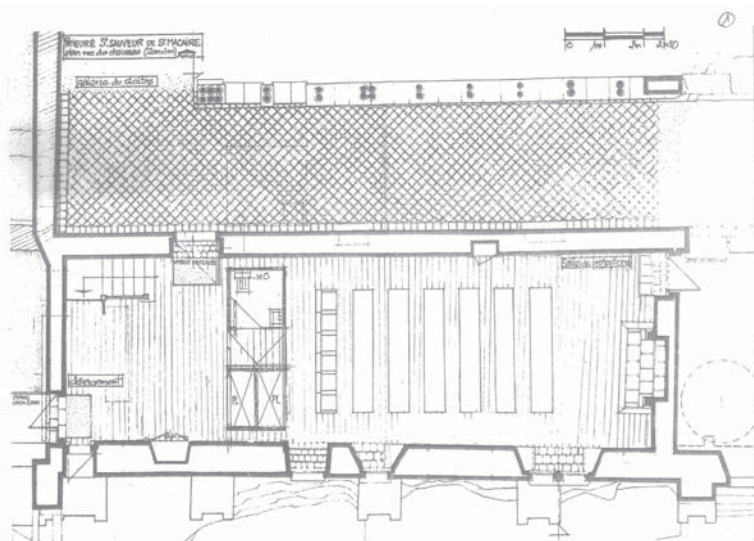
Fin XXème siècle
JM BILLA
Archives personnelles
Plan du couvent

Envoyé en préfecture le 07/07/2021
Reçu en préfecture le 07/07/2021
Affiché le 
ID : 033-200043974-20210705-DEL21JUL2T3L5B-AU



PRIEURE : PLANS ET COUPE

Fin XXème siècle
JM BILLA
Archives personnelles
Plans et coupes du prieuré



Envoyé en préfecture le 07/07/2021

Reçu en préfecture le 07/07/2021

Affiché le

SLO

ID : 033-200043974-20210705-DEL21JUL2T3L5B-AU

MAISON RUE CARNOT (INSCRITE) : PROJET ET EXEMPLE DE RESTITUTION

2013

JM BILLA

Archives personnelles

Élévation et intégration dans le
contexte du projet de réhabili-
tation

MAISON rue Carnot
Fin de XIX
(1877/1905)



facade rue Carnot
(PCB) PROJET
2011/2012 ④



Etat de l'œuvre
en mai 2013

œuvre restituée
fin de XIX
(1877/1905)

Envoyé en préfecture le 07/07/2021

Reçu en préfecture le 07/07/2021

Affiché le

SLO

ID : 033-200043974-20210705-DEL21JUL2T3L5B-AU



Etat de l'œuvre
en photo (PCF)



projet en
photographie (PCB)

Etat de l'œuvre
en photo (PCB)



projet en
photographie (PCF)




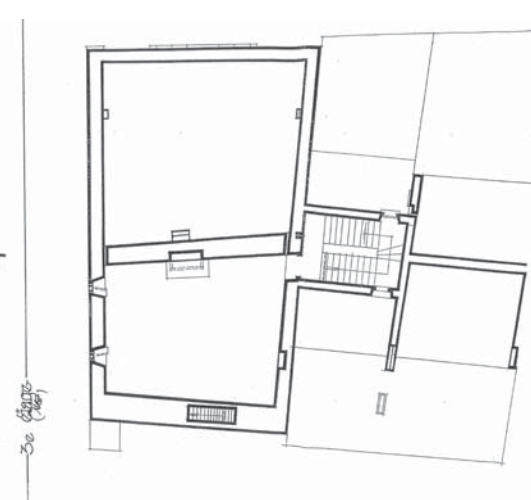
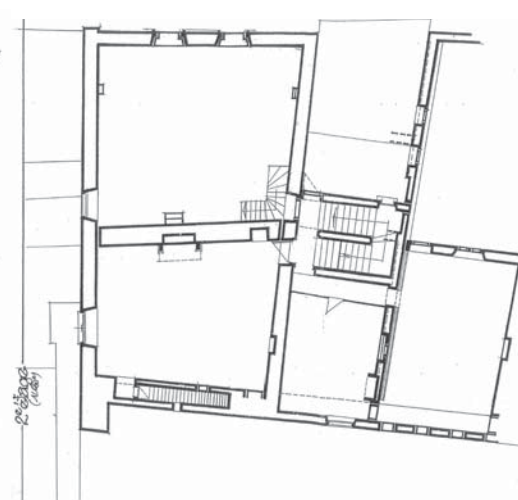
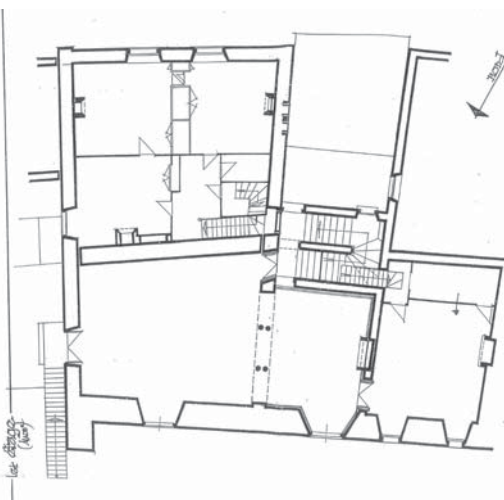
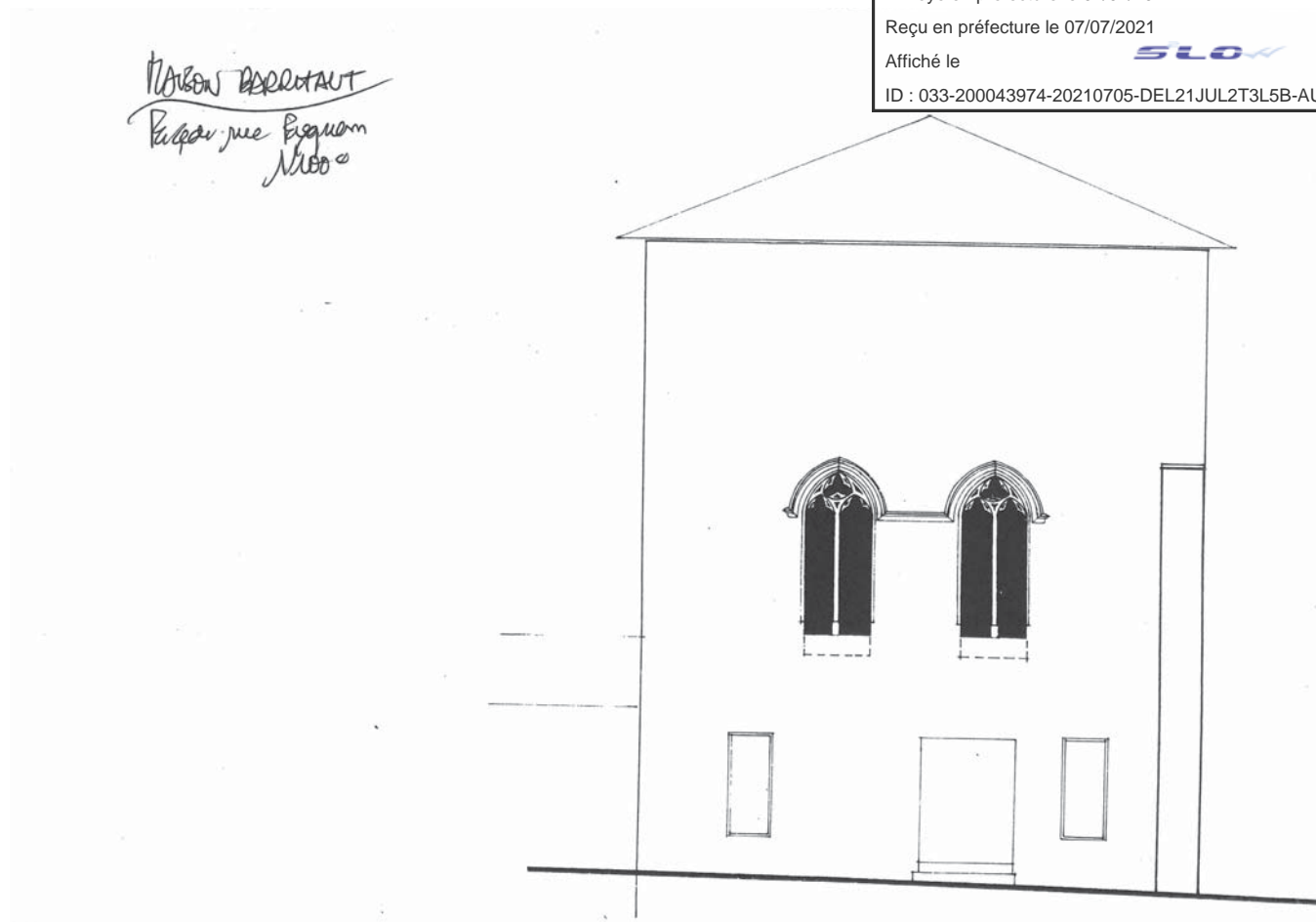

Document
d'intention
du projet

⑤

MAISON BARRITAUT : PLANS, DETAIL ET ELEVATION

Fin XXème siècle
JM BILLA
Archives personnelles
Détail, plans et élévation

Envoyé en préfecture le 07/07/2021
Reçu en préfecture le 07/07/2021
Affiché le 
ID : 033-200043974-20210705-DEL21JUL2T3L5B-AU



AQUARELLE - L'ANCIEN RELAIS DES POSTES

date inconnue

A. LOTHE

JM BILLA, archives personnelles

Vue de la cour arrière de l'an-
cien relais des Postes

Envoyé en préfecture le 07/07/2021

Reçu en préfecture le 07/07/2021

Affiché le

SLO

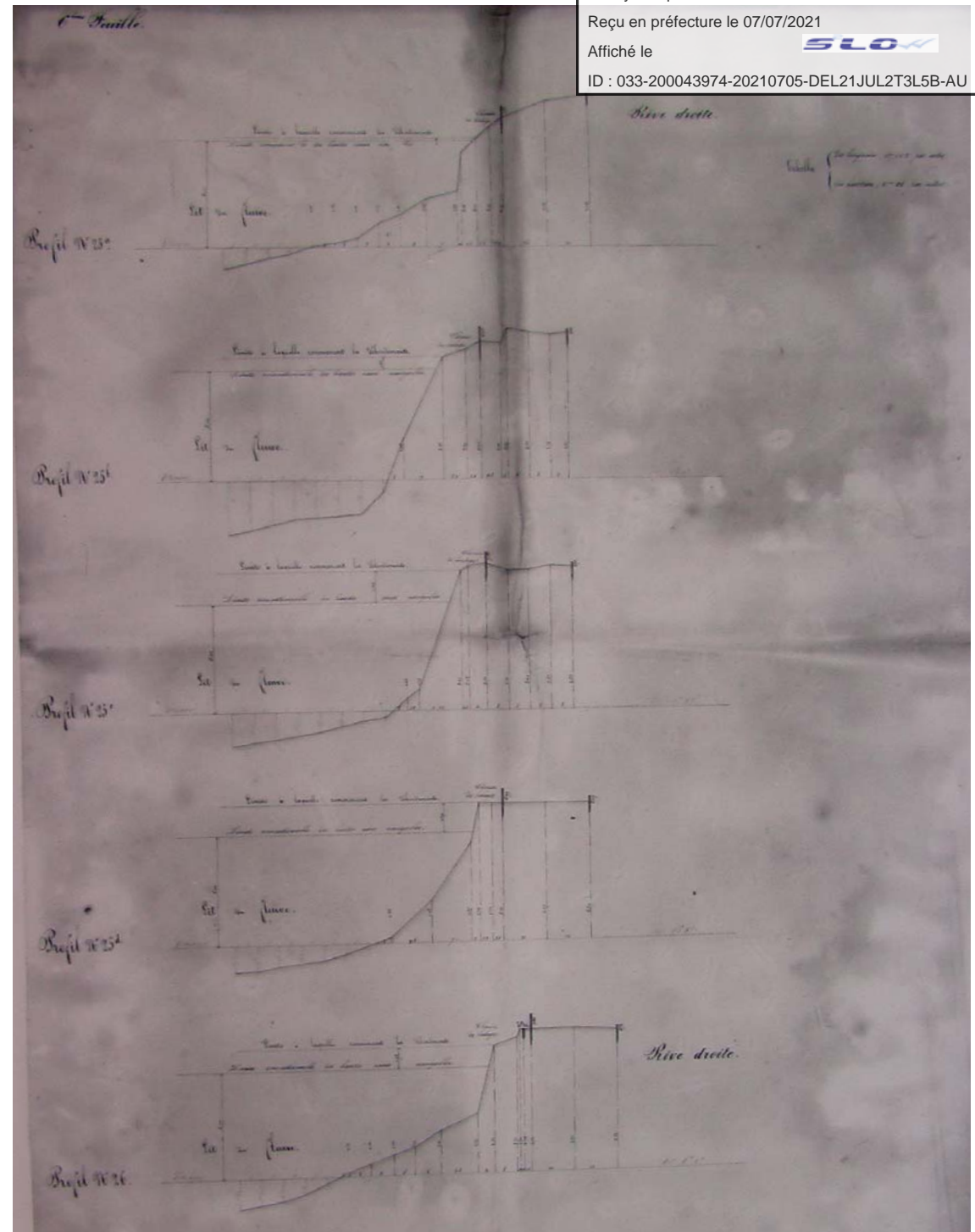
ID : 033-200043974-20210705-DEL21JUL2T3L5B-AU



date inconnue
inconnu
*Archives nationales, Ponts et
Chaussées*

Coupes sur le lit de la Garonne, liées à un plan, montrant l'état des lieux et le projet de recalibrage réalisé au milieu du 19^e siècle dans le prolongement de la construction du canal latéral à la Garonne

ID : 033-200043974-20210705-DEL21JUL2T3L5B-AU



1 CARTES
ET PLANS ANCIENS

2 ESTAMPES
ET DESSINS

3 PHOTOGRAPHIES
AERIENNES

4 CARTES POSTALES
ET PHOTOGRAPHIES
ANCIENNES

Envoyé en préfecture le 07/07/2021

Reçu en préfecture le 07/07/2021

Affiché le

The logo for SLO (Service Local d'Orientation) is displayed in blue, featuring the word "SLO" in a bold, sans-serif font with a stylized graphic element to the right.

ID : 033-200043974-20210705-DEL21JUL2T3L5B-AU

titre	date	auteur	source	intérêt
VUE AERIENNE DE LA COMMUNE 1930	1930	-	geoportail.gouv.fr	Vue aérienne de 1930 pendant la crue du siècle : les quartiers Rendesse et le palud sont entièrement inondés, le palud est entièrement submergé
VUE AERIENNE DU BOURG 1950	1950	-	geoportail.gouv.fr	Le Quartier Rendesse montre le long des routes, maintenant des espaces de vigne enserrés de constructions, la voie ferrée et la gare ont fermé des chemins historiques vers les coteaux ; le nouveau port est construit à son emplacement actuel ; les allées Tourny et la Place Tourny sont plantées
VUE AERIENNE DE LA COMMUNE 1950	1950	-	geoportail.gouv.fr	Le bourg est entouré d'espaces agricoles au parcellaire très découpé sur la partie Ouest, la route qui mène au Pont sur la Garonne vers Langon est plantée d'arbres
VUE AERIENNE DU BOURG 1963	1963	-	geoportail.gouv.fr	Le bourg s'étend peu à peu sur les terres viticoles, des industries sont construites, les évolutions sont mineures hormis les ruines qui progressent dans le noyan ancien
VUE AERIENNE DE LA COMMUNE 1963	1963	-	geoportail.gouv.fr	Les équilibres bâti / terres agricoles se maintiennent, l'enveloppe urbaine évolue peu
VUE AERIENNE DU BOURG 1973	1973	-	geoportail.gouv.fr	L'urbanisation continue à s'étendre
VUE AERIENNE DE LA COMMUNE 1973	1973	-	geoportail.gouv.fr	La première partie de la RD672 est construite jusqu'au rond-point actuel
VUE AERIENNE DU BOURG 1979	1979	-	geoportail.gouv.fr	La RD672 est achevée et entérine la coupure avec les coteaux, l'urbanisation se développe au-delà de la voie ferrée, mais également au cœur des tissus de faubourg
VUE AERIENNE DE LA COMMUNE 1979	1979	-	geoportail.gouv.fr	La RD672 est achevée et l'ancien pont vers Langon n'existe plus, l'agriculture se maintient sur la partie Ouest, inondable
VUE AERIENNE DU BOURG 1984	1984	-	geoportail.gouv.fr	Le tissu urbain évolue peu par rapport à la décennie précédente
VUE AERIENNE DE LA COMMUNE 1984	1984	-	geoportail.gouv.fr	L'urbanisation au Nord de la RD672 se poursuit
VUE AERIENNE DU BOURG 1991	1991	-	geoportail.gouv.fr	Une gravière exploite l'ancienne île sur la Garonne
VUE AERIENNE DE LA COMMUNE 1991	1991	-	geoportail.gouv.fr	Les équilibres bâti / non bâti se maintiennent
VUE AERIENNE DU BOURG 2000	2000	-	geoportail.gouv.fr	Un lotissement est créé au lieu-dit La Verrerie, il n'y a plus d'agriculture à proximité des faubourgs
VUE AERIENNE DE LA COMMUNE 2000	2000	-	geoportail.gouv.fr	Les équilibres bâti / non bâti se maintiennent
VUE AERIENNE DU BOURG 2012	2012	-	geoportail.gouv.fr	Deux opérations de logements collectifs ou semi-collectifs ont vu le jour sur d'anciennes terres agricoles
VUE AERIENNE DE LA COMMUNE 2012	2012	-	geoportail.gouv.fr	Le Nord de la RD672 continue à s'urbaniser en opérations de lotissements pavillonnaires, les vignes reculent
VUES AERIENNES DU BOURG - CARTE POSTALE	-	-	invideoveritas.com	La Place du Général de Gaulle est aménagée sobrement avec un mât central, le bâtiment existant avec la salle des fêtes est visible, les hauts du rempart aux pieds de l'église sont plantés, l'harmonie des toits d'où émergent les bâtiments emblématiques (église, portes des remparts et maisons fortes)
PRISE DE VUE EN AVION - BOURG DE SAINT-MACAIRE ET PALUD DE GARONNE (DATE INCONNUE)	-	-	invideoveritas.com	Le bourg, le palud
PRISE DE VUE DEPUIS LE CHÂTEAU D'EAU - LE BOURG ET GARONNE	-	-	invideoveritas.com	Les allées plantées au premier plan, l'église au second et le palud en arrière plan
PRISE DE VUE EN AVION - PALUD DE GARONNE ET BOURG DE SAINT-MACAIRE	2007	-	Archives municipales de Saint-Macaire	Le palud le port de Tivoli et les manifestations dans le palud
PRISE DE VUE EN AVION - QUARTIER DU PORT ET BOURG DE SAINT-MACAIRE	2007	-	Archives municipales de Saint-Macaire	Le Quartier Rendesse en ruine
PRISE DE VUE EN AVION - BOURG DE SAINT-MACAIRE	2007	-	Archives municipales de Saint-Macaire	Le noyau historique qui se lit clairement
PRISE DE VUE EN AVION - PORTE DE L'HORLOGE ET BOURG DE SAINT-MACAIRE	2007	-	Archives municipales de Saint-Macaire	Le tour de ville planté, la Place du Général de Gaulle dédiée au stationnement, les jardins en cœur d'îlot
PRISE DE VUE EN AVION - BOURG DE SAINT-MACAIRE ET FRONT SUR GARONNE DE LANGON	2007	-	Archives municipales de Saint-Macaire	Le palud, la Garonne et Langon : St-Macaire dans son site en rive du fleuve
PRISE DE VUE EN AVION - COLLEGE DU PIAN ET RN113	2007	-	Archives municipales de Saint-Macaire	Les infrastructures qui coupent la ville des coteaux, les grands équipements au-delà

Envoyé en préfecture le 07/07/2021

Reçu en préfecture le 07/07/2021

Affiché le

The logo for SLO (Service Local d'Orientation) is displayed in blue, featuring the word 'SLO' in a bold, sans-serif font with a stylized 'X' or arrow-like element to the right.

ID : 033-200043974-20210705-DEL21JUL2T3L5B-AU

VUE AERIENNE DE LA COMMUNE 1930

1930

-

geoportail.gouv.fr

Vue aérienne de 1930 pendant
la crue du siècle : les quartiers
Rendesse et Thuron sont inon-
dés, le palud est entièrement
submergé



Envoyé en préfecture le 07/07/2021

Reçu en préfecture le 07/07/2021

Affiché le

SLO

ID : 033-200043974-20210705-DEL21JUL2T3L5B-AU

VUE AERIENNE DU BOURG 1950

1950

-

geoportail.gouv.fr

Le Quartier Rendesse montre dès 1950 des signes de ruine, les faubourgs se développent le long des routes, maintenant des espaces de vigne enserrés de constructions, la voie ferrée et la gare ont fermé des chemins historiques vers les coteaux ; le nouveau port est construit à son emplacement actuel ; les allées Tourny et la Place Tourny sont plantées



Envoyé en préfecture le 07/07/2021

Reçu en préfecture le 07/07/2021

Affiché le

SLO

ID : 033-200043974-20210705-DEL21JUL2T3L5B-AU

VUE AERIENNE DE LA COMMUNE 1950

1950

-

geoportail.gouv.fr

Le bourg est entouré d'espaces agricoles au parcellaire très découpé sur la partie Ouest, la route qui mène au Pont sur la Garonne vers Langon est plantée d'arbres

Envoyé en préfecture le 07/07/2021

Reçu en préfecture le 07/07/2021

Affiché le

SLO

ID : 033-200043974-20210705-DEL21JUL2T3L5B-AU



VUE AERIENNE DU BOURG 1963

1963

-

geoportail.gouv.fr

Le bourg s'étend peu à peu sur les terres viticoles, des industries sont construites, les évolutions sont mineures hormis les ruines qui progressent dans le noyan ancien



Envoyé en préfecture le 07/07/2021

Reçu en préfecture le 07/07/2021

Affiché le

SLO

ID : 033-200043974-20210705-DEL21JUL2T3L5B-AU

VUE AERIENNE DE LA COMMUNE 1963

1963

-

geoportail.gouv.fr

Les équilibres bâti / terres agricoles se maintiennent, l'enveloppe urbaine évolue peu

Envoyé en préfecture le 07/07/2021

Reçu en préfecture le 07/07/2021

Affiché le

SLO

ID : 033-200043974-20210705-DEL21JUL2T3L5B-AU



VUE AERIENNE DU BOURG 1973

1973

-

geoportail.gouv.fr

L'urbanisation continue à
s'étendre



Envoyé en préfecture le 07/07/2021

Reçu en préfecture le 07/07/2021

Affiché le

ID : 033-200043974-20210705-DEL21JUL2T3L5B-AU

VUE AERIENNE DE LA COMMUNE 1973

1973

-

geoportail.gouv.fr

La première partie de la RD672
est construite jusqu'au rond-
point actuel

Envoyé en préfecture le 07/07/2021

Reçu en préfecture le 07/07/2021

Affiché le

SLO

ID : 033-200043974-20210705-DEL21JUL2T3L5B-AU



VUE AERIENNE DU BOURG 1979

1979

-

geoportail.gouv.fr

La RD672 est achevée et entérine la coupure avec les cotéaux, l'urbanisation se développe au-delà de la voie ferrée, mais également au cœur des tissus de faubourg



Envoyé en préfecture le 07/07/2021

Reçu en préfecture le 07/07/2021

Affiché le

SLO

ID : 033-200043974-20210705-DEL21JUL2T3L5B-AU

VUE AERIENNE DE LA COMMUNE 1979

1979

-

geoportail.gouv.fr

La RD672 est achevée et l'ancien pont vers Langon n'existe plus, l'agriculture se maintient sur la partie Ouest, inondable

Envoyé en préfecture le 07/07/2021

Reçu en préfecture le 07/07/2021

Affiché le

SLO

ID : 033-200043974-20210705-DEL21JUL2T3L5B-AU



VUE AERIENNE DU BOURG 1984

1984

-

geoportail.gouv.fr

Le tissu urbain évolue peu par rapport à la décennie précédente



Envoyé en préfecture le 07/07/2021

Reçu en préfecture le 07/07/2021

Affiché le

SLO

ID : 033-200043974-20210705-DEL21JUL2T3L5B-AU

VUE AERIENNE DE LA COMMUNE 1984

1984

-

geoportail.gouv.fr

L'urbanisation au Nord de la
RD672 se poursuit

Envoyé en préfecture le 07/07/2021

Reçu en préfecture le 07/07/2021

Affiché le

SLO

ID : 033-200043974-20210705-DEL21JUL2T3L5B-AU



VUE AERIENNE DU BOURG 1991

1991

-

geoportail.gouv.fr

Une gravière exploite l'ancienne île sur la Garonne



Envoyé en préfecture le 07/07/2021

Reçu en préfecture le 07/07/2021

Affiché le

SLO

ID : 033-200043974-20210705-DEL21JUL2T3L5B-AU

VUE AERIENNE DE LA COMMUNE 1991

1991

-

geoportail.gouv.fr

Les équilibres bâti / non bâti se
maintiennent

Envoyé en préfecture le 07/07/2021

Reçu en préfecture le 07/07/2021

Affiché le

SLO

ID : 033-200043974-20210705-DEL21JUL2T3L5B-AU



VUE AERIENNE DU BOURG 2000

2000

-

geoportail.gouv.fr

Un lotissement est créé au
lieu-dit La Verrerie, il n'y a plus
d'agriculture à proximité des
faubourgs



Envoyé en préfecture le 07/07/2021

Reçu en préfecture le 07/07/2021

Affiché le

SLO

ID : 033-200043974-20210705-DEL21JUL2T3L5B-AU

VUE AERIENNE DE LA COMMUNE 2000

2000

-

geoportail.gouv.fr

Les équilibres bâti / non bâti se
maintiennent

Envoyé en préfecture le 07/07/2021

Reçu en préfecture le 07/07/2021

Affiché le

SLO

ID : 033-200043974-20210705-DEL21JUL2T3L5B-AU



VUE AERIENNE DU BOURG 2012

2012

geoportail.gouv.fr

Deux opérations de logements
collectifs ou semi-collectifs
ont vu le jour sur d'anciennes
terres agricoles



Envoyé en préfecture le 07/07/2021

Reçu en préfecture le 07/07/2021

Affiché le

SLO

ID : 033-200043974-20210705-DEL21JUL2T3L5B-AU

VUE AERIENNE DE LA COMMUNE 2012

2012

-

geoportail.gouv.fr

Le Nord de la RD672 continue
à s'urbaniser en opérations de
lotissements pavillonnaires, les
vignes reculent

Envoyé en préfecture le 07/07/2021

Reçu en préfecture le 07/07/2021

Affiché le

SLO

ID : 033-200043974-20210705-DEL21JUL2T3L5B-AU




VUES AERIENNES DU BOURG - CARTE POSTALE

date inconnue

-

invideoveritas.com

La Place du Général de Gaulle est aménagée sobrement avec un mât central, le bâtiment existant avec la salle des fêtes est visible, les hauts du rempart aux pieds de l'église sont plantés, l'harmonie des toits d'où émergent les bâtiments emblématiques (église, portes des remparts et maisons fortes)



Envoyé en préfecture le 07/07/2021

Reçu en préfecture le 07/07/2021

Affiché le

SLO

ID : 033-200043974-20210705-DEL21JUL2T3L5B-AU

PRISE DE VUE EN AVION - BOURG DE SAINT-MACAIRE ET PALUD DE GARONNE (DATE INCONNUE)

Date inconnue

-

invideoveritas.com

Le bourg, le palud

Envoyé en préfecture le 07/07/2021

Reçu en préfecture le 07/07/2021

Affiché le

SLO

ID : 033-200043974-20210705-DEL21JUL2T3L5B-AU



PRISE DE VUE DEPUIS LE CHÂTEAU D'EAU - LE BOURG ET GARONNE

Date inconnue

-

invideoveritas.com

Les allées plantées au premier
plan, l'église au second et le
palud en arrière plan

Envoyé en préfecture le 07/07/2021

Reçu en préfecture le 07/07/2021

Affiché le

SLO

ID : 033-200043974-20210705-DEL21JUL2T3L5B-AU



2007

-

Archives municipales de
Saint-Macaire

Le palud le port de Tivoli et les
manifestations dans le palud

Envoyé en préfecture le 07/07/2021

Reçu en préfecture le 07/07/2021

Affiché le

SLO

ID : 033-200043974-20210705-DEL21JUL2T3L5B-AU



2007

-
Archives municipales de
Saint-Macaire
Le Quartier Rendsse en ruine

Envoyé en préfecture le 07/07/2021

Reçu en préfecture le 07/07/2021

Affiché le

SLO

ID : 033-200043974-20210705-DEL21JUL2T3L5B-AU



PRISE DE VUE EN AVION - BOURG DE SAINT-MACAIRE

2007

-

*Archives municipales de
Saint-Macaire*

**Le noyau historique qui se lit
clairement**



2007

-
Archives municipales de
Saint-Macaire

Le tour de ville planté, la Place
du Général de Gaulle dédiée au
stationnement, les jardins en
cœur d'îlot

Envoyé en préfecture le 07/07/2021

Reçu en préfecture le 07/07/2021

Affiché le

SLO

ID : 033-200043974-20210705-DEL21JUL2T3L5B-AU



2007

-

*Archives municipales de
Saint-Macaire*

**Le palud, la Garonne et Langon
: St-Macaire dans son site en
rive du fleuve**

Envoyé en préfecture le 07/07/2021

Reçu en préfecture le 07/07/2021

Affiché le

SLO

ID : 033-200043974-20210705-DEL21JUL2T3L5B-AU



2007

-

Archives municipales de
Saint-Macaire

Les infrastructures qui coupent
la ville des coteaux, les grands
équipements au-delà

Envoyé en préfecture le 07/07/2021

Reçu en préfecture le 07/07/2021

Affiché le

SLO

ID : 033-200043974-20210705-DEL21JUL2T3L5B-AU



1 CARTES
ET PLANS ANCIENS

2 ESTAMPES
ET DESSINS

3 PHOTOGRAPHIES
AERIENNES

4 CARTES POSTALES
ET PHOTOGRAPHIES
ANCIENNES


Envoyé en préfecture le 07/07/2021

Reçu en préfecture le 07/07/2021

Affiché le



ID : 033-200043974-20210705-DEL21JUL2T3L5B-AU

					Envoyé en préfecture le 07/07/2021
					Reçu en préfecture le 07/07/2021
					Affiché le 
					ID : 033-200043974-20210705-DEL21JUL2T3L5B-AU
titre	date	auteur	source	intérêt	
ESPACES PUBLICS					
PLACE DU MERCADIOU 1	-	-	invideoveritas.com	La Place du Mercadiou avant les voitures	
PLACE DU MERCADIOU 4	-	-	invideoveritas.com	Les arcades	
PLACE DU MERCADIOU	1947	Thèse de l'Ecole des Chartes	Jean-Marie Billa, Archives personnelles	Les arcades et la place, le puit	
PLACE DU GENERAL DE GAULLE 1	-	-	invideoveritas.com	La Place du Général de Gaulle, les allées plantées, la Porte de l'Horloge	
PLACE DU GENERAL DE GAULLE 6	-	-	invideoveritas.com	Les façades enduites, les cafés, l'ancien Hôtel de Ville en pierres apparentes	
PLACE TOURNY	-	-	invideoveritas.com	La Place Tourny : plantations	
ALLEES TOURNY 1	-	-	invideoveritas.com	Les allées plantées, les façades enduites et peintes	
COURS DE LA REPUBLIQUE	-	-	invideoveritas.com	Le cours de la République, l'unité architecturale du faubourg	
AVENUE DE LA GARE	-	-	invideoveritas.com	La vue sur les coteaux	
RUE DES CORNES	1947	Thèse de l'Ecole des Chartes	Jean-Marie Billa, Archives personnelles	La rue des Cornes	
	-	-	invideoveritas.com		
RUE CARNOT	1947	Thèse de l'Ecole des Chartes	Jean-Marie Billa, Archives personnelles	La rue Carnot en 1947	
RUE DAULEDE	1947	Thèse de l'Ecole des Chartes	Jean-Marie Billa, Archives personnelles	La rue Daulède en 1947	
RUE ECOLE DES FILLES	1947	Thèse de l'Ecole des Chartes	Jean-Marie Billa, Archives personnelles	La rue Ecole des filles en 1947	
PAYSAGE URBAIN					
LES REMPARTS ET LE PALUD	-	-	invideoveritas.com	Vue du palud et du front de Garonne, les différentes cultures, l'évolution du bâti	
LES REMPARTS	1947	Thèse de l'Ecole des Chartes	Jean-Marie Billa, Archives personnelles	Les bâtiments avant destruction en haut des remparts, Quartier du Thuron	
LE VIADUC	-	-	invideoveritas.com	Le viaduc et le palud avant la création de la route départementale	
LE PORT	-	-	invideoveritas.com	Le Port de Tivoli en activité, les lavandières	
L'ANCIEN CHENAL	-	-	invideoveritas.com	Le chenal desservant le Quartier Rendsse, les arbres têtard	
L'ANCIEN PORT ET LE QUARTIER RENDESSE 1	-	-	invideoveritas.com	L'ancien Port à Rendsse	
L'ANCIEN PORT ET LE QUARTIER RENDESSE 2	1947	Thèse de l'Ecole des Chartes	Jean-Marie Billa, Archives personnelles	Le quartier Rendsse en 1947	
LA PORTE DE THURON ET LE LAVOIR 1	-	-	invideoveritas.com	La porte et le lavoir au Thuron	
LA PORTE DE THURON ET LE LAVOIR 2	-	-	invideoveritas.com	La Porte du Thuron, les remparts	
LA RUE DU THURON	1947	Thèse de l'Ecole des Chartes	Jean-Marie Billa, Archives personnelles	La rue du Thuron en 1947	
MONUMENTS ET BATIMENTS REMARQUABLES					
L'EGLISE SAINT-SAUVEUR	-	-	invideoveritas.com	L'église St-Sauveur et les espaces publics liés	
L'EGLISE SAINT-SAUVEUR 2	-	-	Commission des Monuments Historiques du Département de la Gironde, Albums de documents figurés 162-T-7, Archives Départementales de la Gironde	L'église, les marches du parvis, le bâti accolé	
INTERIEUR EGLISE SAINT-SAUVEUR	-	Imprimeur GAUTREAU, Langon	Archives Départementales de la Gironde	Intérieur de l'église, peintures	
LA PORTE DE L'HORLOGE	-	-	invideoveritas.com	La Porte de l'Horloge	
L'ANCIEN RELAIS DES POSTES	-	-	invideoveritas.com	L'ancien Relais des Postes	
L'ANCIEN RELAIS DES POSTES 2	1947	Thèse de l'Ecole des Chartes	Jean-Marie Billa, Archives personnelles	Les façades de la Place du Mercadiou en 1947	
L'ETABLISSEMENT SAINT-JOSEPH	-	-	invideoveritas.com	L'ancien Couvent des Ursulines avant réhabilitation	
LA BOUCHERELLE RUE DU TURON	1947	Thèse de l'Ecole des Chartes	Jean-Marie Billa, Archives personnelles	Etat en 1947	
MAISON BARITAUT RUE YQUEM	1947	Thèse de l'Ecole des Chartes	Jean-Marie Billa, Archives personnelles	Maison Barritault en 1947	
MAISON DE LANAU	1947	Thèse de l'Ecole des Chartes	Jean-Marie Billa, Archives personnelles	Maison forte détruite	
MAISON DE LARROQUE	1947	Thèse de l'Ecole des Chartes	Jean-Marie Billa, Archives personnelles	Etat en 1947	
MAISON A CROCHET SUR LES REMPARTS	1947	Thèse de l'Ecole des Chartes	Jean-Marie Billa, Archives personnelles	Etat en 1947	
CHATEAU DE TARDES	1947	Thèse de l'Ecole des Chartes	Jean-Marie Billa, Archives personnelles	Etat en 1947	
MAISONS RUE DU TURON	1947	Thèse de l'Ecole des Chartes	Jean-Marie Billa, Archives personnelles	Etat en 1947	
MAISONS RUE DAULEDE	1947	Thèse de l'Ecole des Chartes	Jean-Marie Billa, Archives personnelles	Etat en 1947	
MAISON MESSIDAN	1947	Thèse de l'Ecole des Chartes	Jean-Marie Billa, Archives personnelles	Etat en 1947	
MAISON DU PRINCE NOIR	1947	Thèse de l'Ecole des Chartes	Jean-Marie Billa, Archives personnelles	Etat en 1947	
CHAIS AU TURON	1947	Thèse de l'Ecole des Chartes	Jean-Marie Billa, Archives personnelles	Etat en 1947	
BOUTIQUE	1947	Thèse de l'Ecole des Chartes	Jean-Marie Billa, Archives personnelles	Etat en 1947	
DEMOLITION D'UNE MAISON FORTE CLASSEE MONUMENT HISTORIQUE 1	1954	-	Jean-Marie Billa, Archives personnelles	Destruction de la maison forte MH	
EQUIPEMENTS					
LA GARE	-	-	invideoveritas.com	La gare et ses abords	
LE THEATRE DE LA NATURE	1928	-	invideoveritas.com	Le kiosque et la Place Tourny	
LES CARRIERES	-	-	invideoveritas.com	Les anciennes carrières utilisées en dancing	

Envoyé en préfecture le 07/07/2021

Reçu en préfecture le 07/07/2021

Affiché le



ID : 033-200043974-20210705-DEL21JUL2T3L5B-AU

4.1 ESPACES PUBLICS


4.2 PAYSAGE URBAIN

4.3 MONUMENTS ET BÂTIMENTS REMARQUABLES

4.4 EQUIPEMENTS

CARTE POSTALE ANCIENNE - ESPACES PUBLICS - PLACE DU MERCADIOU 1

date inconnue
-
invideoveritas.com
La Place du Mercadiu avant les
voitures



Envoyé en préfecture le 07/07/2021
Reçu en préfecture le 07/07/2021
Affiché le 
ID : 033-200043974-20210705-DEL21JUL2T3L5B-AU



p. I. Roumazielle, édit., Langon

Saint-Macaire. — Place du Mercadiou




Libourne. — HENRI OULLIER, rue Fougère
(3157) ST-MACAIRE — PLACE DU MARCADIU.



Gautreau Langon (Gironde) B. G. L.

3504 SAINT MACAIRE (Gironde) — Place du Marché (Vue des Arceaux)

Envoyé en préfecture le 07/07/2021
Reçu en préfecture le 07/07/2021
Affiché le 
ID : 033-200043974-20210705-DEL21JUL2T3L5B-AU



date inconnue

-

invideoveritas.com

Les arcades

Envoyé en préfecture le 07/07/2021

Reçu en préfecture le 07/07/2021

Affiché le

SLO

ID : 033-200043974-20210705-DEL21JUL2T3L5B-AU



1947

Thèse de l'Ecole des Chartes

Jean-Marie Billa, Archives personnelles

Les arcades et la place, le puit

Envoyé en préfecture le 07/07/2021

Reçu en préfecture le 07/07/2021

Affiché le

SLO

ID : 033-200043974-20210705-DEL21JUL2T3L5B-AU



CARTE POSTALE ANCIENNE - ESPACES PUBLICS - PLACE DU GENERAL DE GAULLE 1

date inconnue

-

invideoveritas.com

La Place du Général de Gaulle,
les allées plantées, la Porte de
l'Horloge

Envoyé en préfecture le 07/07/2021

Reçu en préfecture le 07/07/2021

Affiché le

SLO

ID : 033-200043974-20210705-DEL21JUL2T3L5B-AU







4 - SAINT-MACAIRE (Gironde) — Porte de l'Horloge et Place de Gaulle



7 - SAINT-MACAIRE - L'Horloge



SAINT-MACAIRE (Gironde). - L'Eldorado



Imp. J. Roumazelle, édit., Langon

Envoyé en préfecture le 07/07/2021

Reçu en préfecture le 07/07/2021

Affiché le

SLOX

ID : 033-200043974-20210705-DEL21JUL2T3L5B-AU

date inconnue

-

invideoveritas.com

Les façades enduites, les cafés, l'ancien Hôtel de Ville en pierres apparentes

Envoyé en préfecture le 07/07/2021

Reçu en préfecture le 07/07/2021

Affiché le


SLO

ID : 033-200043974-20210705-DEL21JUL2T3L5B-AU



CARTE POSTALE ANCIENNE - ESPACES PUBLICS - PLACE TOURNY

date inconnue
-
invideoveritas.com
La Place Tourny : plantations

Envoyé en préfecture le 07/07/2021
Reçu en préfecture le 07/07/2021
Affiché le 
ID : 033-200043974-20210705-DEL21JUL2T3L5B-AU



CARTE POSTALE ANCIENNE - ESPACES PUBLICS - ALLEES TOURNY 1

date inconnue

-

invideoveritas.com

Les allées plantées, les façades
enduites et peintes

Envoyé en préfecture le 07/07/2021


Reçu en préfecture le 07/07/2021

Affiché le

SLOW

ID : 033-200043974-20210705-DEL21JUL2T3L5B-AU




Envoyé en préfecture le 07/07/2021
Reçu en préfecture le 07/07/2021
Affiché le 
ID : 033-200043974-20210705-DEL21JUL2T3L5B-AU



CARTE POSTALE ANCIENNE - ESPACES PUBLICS - COURS DE LA REPUBLIQUE

date inconnue
-
invideoveritas.com
Le cours de la République,
l'unité architecturale du fau-
bourg

Envoyé en préfecture le 07/07/2021
Reçu en préfecture le 07/07/2021
Affiché le 
ID : 033-200043974-20210705-DEL21JUL2T3L5B-AU



3. - SAINT-MACAIRE (Gironde). — Les Allées et Rue de la République



Roger Martinez, édité., Barsac.
50 SAINT-MACAIRE — Arbre de la Liberté et Route Nationale



185. SAINT-MACAIRE (Gironde)
Cours de la République

date inconnue

-

invideoveritas.com

La vue sur les coteaux

Envoyé en préfecture le 07/07/2021

Reçu en préfecture le 07/07/2021

Affiché le

SLO

ID : 033-200043974-20210705-DEL21JUL2T3L5B-AU





CARTE POSTALE ANCIENNE - ESPACES PUBLICS - RUE DES CORNES

1947
Thèse de l'Ecole des Chartes
Jean-Marie Billa, Archives
personnelles
La rue des Cornes

début XXème
-
invideoveritas.com

Saint-Macaire - Arceau - Rue des Cornes



Envoyé en préfecture le 07/07/2021
Reçu en préfecture le 07/07/2021
Affiché le 
ID : 033-200043974-20210705-DEL21JUL2T3L5B-AU

PHOTOGRAPHIES - ESPACES PUBLICS - RUE CARNOT

1947

Thèse de l'Ecole des Chartes
Jean-Marie Billa, Archives personnelles
La rue Carnot en 1947

Envoyé en préfecture le 07/07/2021
Reçu en préfecture le 07/07/2021
Affiché le
ID : 033-200043974-20210705-DEL21JUL2T3L5B-AU



1947

Thèse de l'Ecole des Chartes
Jean-Marie Billa, Archives personnelles

La rue Daulède en 1947

Envoyé en préfecture le 07/07/2021

Reçu en préfecture le 07/07/2021

Affiché le

SLOW

ID : 033-200043974-20210705-DEL21JUL2T3L5B-AU




1947

Thèse de l'Ecole des Chartes
Jean-Marie Billa, Archives personnelles

La rue Ecole des filles en 1947



Envoyé en préfecture le 07/07/2021
Reçu en préfecture le 07/07/2021
Affiché le 
ID : 033-200043974-20210705-DEL21JUL2T3L5B-AU

4.1 ESPACES PUBLICS

4.2 PAYSAGE URBAIN

4.3 MONUMENTS ET BÂTIMENTS REMARQUABLES

4.4 EQUIPEMENTS

CARTE POSTALE ANCIENNE - PAYSAGE URBAIN - LES REMPARTS ET LE PALUD 1

Date inconnue

-

invideoveritas.com

Vue du palud et du front de Garonne, les différentes cultures, l'évolution du bâti

Envoyé en préfecture le 07/07/2021

Reçu en préfecture le 07/07/2021

Affiché le


SLO

ID : 033-200043974-20210705-DEL21JUL2T3L5B-AU



Envoyé en préfecture le 07/07/2021
Reçu en préfecture le 07/07/2021
Affiché le 07/07/2021
ID : 033-200043974-20210705-DEL21JUL2T3L5B-AU







St-MACAIRE (Gironde) — Vue des Remparts - Château Imbert



Roger Martinez, édit., Barsac.



43 SAINT-MACAIRE — Vue du Château

Roger Martinez, édit., Barsac.



1947

Thèse de l'Ecole des Chartes
Jean-Marie Billa, Archives personnelles

Les bâtiments avant destruction en haut des remparts,
Quartier du Thuron



Envoyé en préfecture le 07/07/2021

Reçu en préfecture le 07/07/2021

Affiché le

SLO

ID : 033-200043974-20210705-DEL21JUL2T3L5B-AU

CARTE POSTALE ANCIENNE - PAYSAGE URBAIN - LE VIADUC 1

Date inconnue

-

invideoveritas.com

Le viaduc et le palud avant la
création de la route départe-
mentale


Envoyé en préfecture le 07/07/2021

Reçu en préfecture le 07/07/2021

Affiché le

SLO

ID : 033-200043974-20210705-DEL21JUL2T3L5B-AU



Envoyé en préfecture le 07/07/2021


Reçu en préfecture le 07/07/2021

Affiché le

SLO

ID : 033-200043974-20210705-DEL21JUL2T3L5B-AU



Envoyé en préfecture le 07/07/2021
Reçu en préfecture le 07/07/2021
Affiché le 
ID : 033-200043974-20210705-DEL21JUL2T3L5B-AU



CARTE POSTALE ANCIENNE - PAYSAGE URBAIN - LE PORT 1

Date inconnue

-

invideoveritas.com

Le Port de Tivoli en activité, les
lavandières

Envoyé en préfecture le 07/07/2021

Reçu en préfecture le 07/07/2021

Affiché le

SLO

ID : 033-200043974-20210705-DEL21JUL2T3L5B-AU





Bords de la Garonne. — Passage d'un remorqueur



Envoyé en préfecture le 07/07/2021

Reçu en préfecture le 07/07/2021

Affiché le

SLO

ID : 033-200043974-20210705-DEL21JUL2T3L5B-AU

CARTE POSTALE ANCIENNE - PAYSAGE URBAIN - L'ANCIEN CHENAL

Date inconnue

-

invideoveritas.com

Le chenal desservant le Quartier Rendesse, les arbres têtard

Envoyé en préfecture le 07/07/2021

Reçu en préfecture le 07/07/2021

Affiché le

SLO

ID : 033-200043974-20210705-DEL21JUL2T3L5B-AU



Date inconnue

-

invideoveritas.com

L'ancien Port à Rendesse

Envoyé en préfecture le 07/07/2021

Reçu en préfecture le 07/07/2021

Affiché le

SLO

ID : 033-200043974-20210705-DEL21JUL2T3L5B-AU



CARTE POSTALE ANCIENNE - PAYSAGE URBAIN - L'ANCIEN PORT ET LE QUARTIER RENDESSE 2



Envoyé en préfecture le 07/07/2021
 Reçu en préfecture le 07/07/2021
 Affiché le **SLO**
 ID : 033-200043974-20210705-DEL21JUL2T3L5B-AU

Envoyé en préfecture le 07/07/2021

Reçu en préfecture le 07/07/2021



Affiché le

SLO


ID : 033-200043974-20210705-DEL21JUL2T3L5B-AU



Envoyé en préfecture le 07/07/2021
Reçu en préfecture le 07/07/2021
Affiché le 
ID : 033-200043974-20210705-DEL21JUL2T3L5B-AU



Envoyé en préfecture le 07/07/2021
Reçu en préfecture le 07/07/2021
Affiché le 
ID : 033-200043974-20210705-DEL21JUL2T3L5B-AU



1947

Thèse de l'Ecole des Chartes

Jean-Marie Billa, Archives personnelles

Le quartier Rendesse en 1947



Envoyé en préfecture le 07/07/2021

Reçu en préfecture le 07/07/2021

Affiché le

SLOK

ID : 033-200043974-20210705-DEL21JUL2T3L5B-AU

Envoyé en préfecture le 07/07/2021

Reçu en préfecture le 07/07/2021

Affiché le

SLO

ID : 033-200043974-20210705-DEL21JUL2T3L5B-AU



CARTE POSTALE ANCIENNE - PAYSAGE URBAIN - LA PORTE DE THURON ET LE LAVOIR 1

Date inconnue

-

invideoveritas.com

La porte et le lavoir au Thuron


Envoyé en préfecture le 07/07/2021

Reçu en préfecture le 07/07/2021

Affiché le


SLO


ID : 033-200043974-20210705-DEL21JUL2T3L5B-AU



CARTE POSTALE ANCIENNE - PAYSAGE URBAIN - LA PORTE DE THURON ET LE LAVOIR 2

Date inconnue
-
invideoveritas.com
La Porte du Thuron, les rem-
parts

Envoyé en préfecture le 07/07/2021
Reçu en préfecture le 07/07/2021
Affiché le 
ID : 033-200043974-20210705-DEL21JUL2T3L5B-AU



1947

Thèse de l'Ecole des Chartes
Jean-Marie Billa, Archives personnelles

La rue du Thuron en 1947



Envoyé en préfecture le 07/07/2021

Reçu en préfecture le 07/07/2021

Affiché le

SLO

ID : 033-200043974-20210705-DEL21JUL2T3L5B-AU

4.1 ESPACES PUBLICS

4.2 PAYSAGE URBAIN

4.3 MONUMENTS ET BÂTIMENTS REMARQUABLES

4.4 EQUIPEMENTS

CARTE POSTALE ANCIENNE - MONUMENTS ET BATIMENTS REMARQUABLES - L'EGLISE SAINT-SAUVEUR

Date inconnue
-
invideoveritas.com
L'église St-Sauveur et les es-
paces publics liés

Envoyé en préfecture le 07/07/2021
Reçu en préfecture le 07/07/2021
Affiché le 
ID : 033-200043974-20210705-DEL21JUL2T3L5B-AU



date inconnue

-
Commission des Monuments
Historiques du Département de
la Gironde, Albums de docu-
ments figurés 162-T-7, Archives
Départementales de la Gironde
L'église, les marches du parvis,
le bâti accolé

Envoyé en préfecture le 07/07/2021

Reçu en préfecture le 07/07/2021

Affiché le

SLO

ID : 033-200043974-20210705-DEL21JUL2T3L5B-AU



CARTE POSTALE ANCIENNE - MONUMENTS ET BATIMENTS REMARQUABLES - INTERIEUR EGLISE SAINT-SAUVEUR

date inconnue
Imprimeur GAUTREAU, Langon
Archives Départementales de la
Gironde
Intérieur de l'église, peintures

Envoyé en préfecture le 07/07/2021

Reçu en préfecture le 07/07/2021

Affiché le

SLO

ID : 033-200043974-20210705-DEL21JUL2T3L5B-AU



Bromotyp. Gautreau - Langon (Gironde).

2460. SAINT MACAIRE (Gironde) — Intérieur de l'Eglise (Mon. Histor., XII^e siècle)





Bromotypie Gautreau, Langon (Gironde).

1434 — SAINT-MACAIRE (Gironde) - Intérieur de l'Eglise

CARTE POSTALE ANCIENNE - MONUMENTS ET BATIMENTS REMARQUABLES - LA PORTE DE L'HORLOGE 1

Date inconnue
-
invideoveritas.com
La Porte de l'Horloge

Envoyé en préfecture le 07/07/2021
Reçu en préfecture le 07/07/2021
Affiché le 
ID : 033-200043974-20210705-DEL21JUL2T3L5B-AU



CARTE POSTALE ANCIENNE - MONUMENTS ET BATIMENTS REMARQUABLES - L'ANCIEN RELAIS DES POSTES

Date inconnue

-

invideoveritas.com

L'ancien Relais des Postes


Envoyé en préfecture le 07/07/2021

Reçu en préfecture le 07/07/2021

Affiché le

SLO

ID : 033-200043974-20210705-DEL21JUL2T3L5B-AU



1947

Thèse de l'Ecole des Chartes
Jean-Marie Billa, Archives personnelles

Les façades de la Place du Mercadiu en 1947


Envoyé en préfecture le 07/07/2021

Reçu en préfecture le 07/07/2021

Affiché le

SLO

ID : 033-200043974-20210705-DEL21JUL2T3L5B-AU



CARTE POSTALE ANCIENNE - MONUMENTS ET BATIMENTS REMARQUABLES - L'ETABLISSEMENT SAINT-JOSEPH

Date inconnue

-

invideoveritas.com

L'ancien Couvent des Ursulines
avant réhabilitation


Envoyé en préfecture le 07/07/2021

Reçu en préfecture le 07/07/2021

Affiché le

SLO


ID : 033-200043974-20210705-DEL21JUL2T3L5B-AU



1947

Thèse de l'Ecole des Chartes
Jean-Marie Billa, Archives personnelles
Etat en 1947



Envoyé en préfecture le 07/07/2021
Reçu en préfecture le 07/07/2021
Affiché le 
ID : 033-200043974-20210705-DEL21JUL2T3L5B-AU


PHOTOGRAPHIES - MONUMENTS ET BATIMENTS REMARQUABLES

MAISON BARITAUT RUE YQUEM

1947

Thèse de l'Ecole des Chartes
Jean-Marie Billa, Archives personnelles

Maison Barritault en 1947



MAISON DE LANAU

1947

Thèse de l'Ecole des Chartes
Jean-Marie Billa, Archives personnelles

Maison forte détruite



Envoyé en préfecture le 07/07/2021

Reçu en préfecture le 07/07/2021

Affiché le

SLO

ID : 033-200043974-20210705-DEL21JUL2T3L5B-AU

PHOTOGRAPHIES - MONUMENTS ET BATIMENTS REMARQUABLES - MAISON DE LARROQUE

1947

Thèse de l'Ecole des Chartes
Jean-Marie Billa, Archives personnelles
Etat en 1947

MAISON A CROCHET SUR LES REMPARTS

1947

Thèse de l'Ecole des Chartes
Jean-Marie Billa, Archives personnelles
Etat en 1947

Envoyé en préfecture le 07/07/2021

Reçu en préfecture le 07/07/2021

Affiché le

SLO

ID : 033-200043974-20210705-DEL21JUL2T3L5B-AU



1947

Thèse de l'Ecole des Chartes

Jean-Marie Billa, Archives personnelles

Etat en 1947



Envoyé en préfecture le 07/07/2021

Reçu en préfecture le 07/07/2021

Affiché le

SLO

ID : 033-200043974-20210705-DEL21JUL2T3L5B-AU


PHOTOGRAPHIES - MONUMENTS ET BATIMENTS REMARQUABLES - MAISONS RUE DU TURON

1947

Thèse de l'Ecole des Chartes

Jean-Marie Billa, Archives personnelles

Etat en 1947



Envoyé en préfecture le 07/07/2021

Reçu en préfecture le 07/07/2021

Affiché le

SLO

ID : 033-200043974-20210705-DEL21JUL2T3L5B-AU



PHOTOGRAPHIES - MONUMENTS ET BATIMENTS REMARQUABLES - MAISONS RUE DAULEDE

1947

Thèse de l'Ecole des Chartes
Jean-Marie Billa, Archives personnelles

Etat en 1947

Envoyé en préfecture le 07/07/2021

Reçu en préfecture le 07/07/2021

Affiché le

SLO

ID : 033-200043974-20210705-DEL21JUL2T3L5B-AU




PHOTOGRAPHIES - MONUMENTS ET BATIMENTS REMARQUABLES - MAISON MESSIDAN

1947

Thèse de l'Ecole des Chartes
Jean-Marie Billa, Archives personnelles
Etat en 1947



Envoyé en préfecture le 07/07/2021
Reçu en préfecture le 07/07/2021
Affiché le 
ID : 033-200043974-20210705-DEL21JUL2T3L5B-AU




1947
Thèse de l'Ecole des Chartes
Jean-Marie Billa, Archives personnelles
Etat en 1947



Saint-Macaire : Maison du Prince Noir.

1947
Thèse de l'Ecole des Chartes
Jean-Marie Billa, Archives personnelles
Etat en 1947



Envoyé en préfecture le 07/07/2021
Reçu en préfecture le 07/07/2021
Affiché le 
ID : 033-200043974-20210705-DEL21JUL2T3L5B-AU

1947

Thèse de l'Ecole des Chartes
Jean-Marie Billa, Archives personnelles

Etat en 1947

Envoyé en préfecture le 07/07/2021

Reçu en préfecture le 07/07/2021

Affiché le

SLO

ID : 033-200043974-20210705-DEL21JUL2T3L5B-AU



Saint-Macaire - Boutique

1954

-

Jean-Marie Billa, archives personnelles

Destruction de la maison forte

MH



Envoyé en préfecture le 07/07/2021

Reçu en préfecture le 07/07/2021

Affiché le

SLO

ID : 033-200043974-20210705-DEL21JUL2T3L5B-AU



4.1 ESPACES PUBLICS

4.2 PAYSAGE URBAIN

4.3 MONUMENTS ET BÂTIMENTS REMARQUABLES

4.4 EQUIPEMENTS


CARTE POSTALE ANCIENNE - EQUIPEMENTS - LA GARE

Date inconnue
-
invideoveritas.com
La gare et ses abords

Envoyé en préfecture le 07/07/2021
Reçu en préfecture le 07/07/2021
Affiché le
ID : 033-200043974-20210705-DEL21JUL2T3L5B-AU




1928
-
invideoveritas.com
Le kiosque et la Place Tourny

Envoyé en préfecture le 07/07/2021
Reçu en préfecture le 07/07/2021
Affiché le 
ID : 033-200043974-20210705-DEL21JUL2T3L5B-AU



Théâtre de la Nature de St-Macaire. — Sortie du Concert. - 25 Juin 1928.



Théâtre de la Nature de St-Macaire. — Représentation de la « Tosca ». - 25 Juin 1928.

Cliché Laville

CARTE POSTALE ANCIENNE - EQUIPEMENTS - LES CARRIERES 1

Date inconnue

-

invideoveritas.com

Les anciennes carrières utili-
sées en dancing


Envoyé en préfecture le 07/07/2021

Reçu en préfecture le 07/07/2021

Affiché le


SLO


ID : 033-200043974-20210705-DEL21JUL2T3L5B-AU



SAINT-MACAIRE (Gironde) — Vue principale de l'intérieur des Grottes et du Dancing d'Hiver



Envoyé en préfecture le 07/07/2021
Reçu en préfecture le 07/07/2021
Affiché le 
ID : 033-200043974-20210705-DEL21JUL2T3L5B-AU




Envoyé en préfecture le 07/07/2021

Reçu en préfecture le 07/07/2021



Affiché le

SLO

ID : 033-200043974-20210705-DEL21JUL2T3L5B-AU




SAINT-MACAIRE (Gironde) — Dancing du soir dans les Grottes



Grottes de SAINT-MACAIRE (Gironde) — Vue générale du Dancing du soir



Grottes de SAINT-MACAIRE (Gironde) — Entrée principale du Dancing d'Hiver

Envoyé en préfecture le 07/07/2021
Reçu en préfecture le 07/07/2021
Affiché le 
ID : 033-200043974-20210705-DEL21JUL2T3L5B-AU

