





## Carte d'aptitude des sols

-  Vert : Site convenable
-  Jaune : site convenable dans son ensemble
-  Orange : site présentant au moins une contrainte majeure
-  Rouge : site présentant plusieurs contraintes majeures

- Sondage géologique à ciel ouvert
- ⊕ Sondage géologique à la tarière
- Test de perméabilité

Aff n° :97/2245/B      Date : Mai 1998      ech : 1/5000

**GEOTEC Bureau d'Etudes de Sols et Fondations**  
 Siege social : 9, Boulevard de l'Europe  
 21800 QUETIGNY  
 Tel : 03-80-48-93-20  
 Fax : 03-80-48-93-30

GEOTEC Agence de BORDEAUX  
Technoparc Bordeaux lac  
8, avenue de Chavailles  
33520 BRUGES  
Tel : 05-56-11-30-30  
Fax : 05-56-11-30-31

## DEPARTEMENT DE GIRONDE

## ST ANDRE DU BOIS

### Carte des filières d'assainissement autonome

- ① Filière n°1 : F.T.E. + filtre à sable vertical drainé
- ② Filière n°2 : F.T.E. + terre d'infiltration
- ③ Filière n°3 : F.T.E. + filtre compact

