

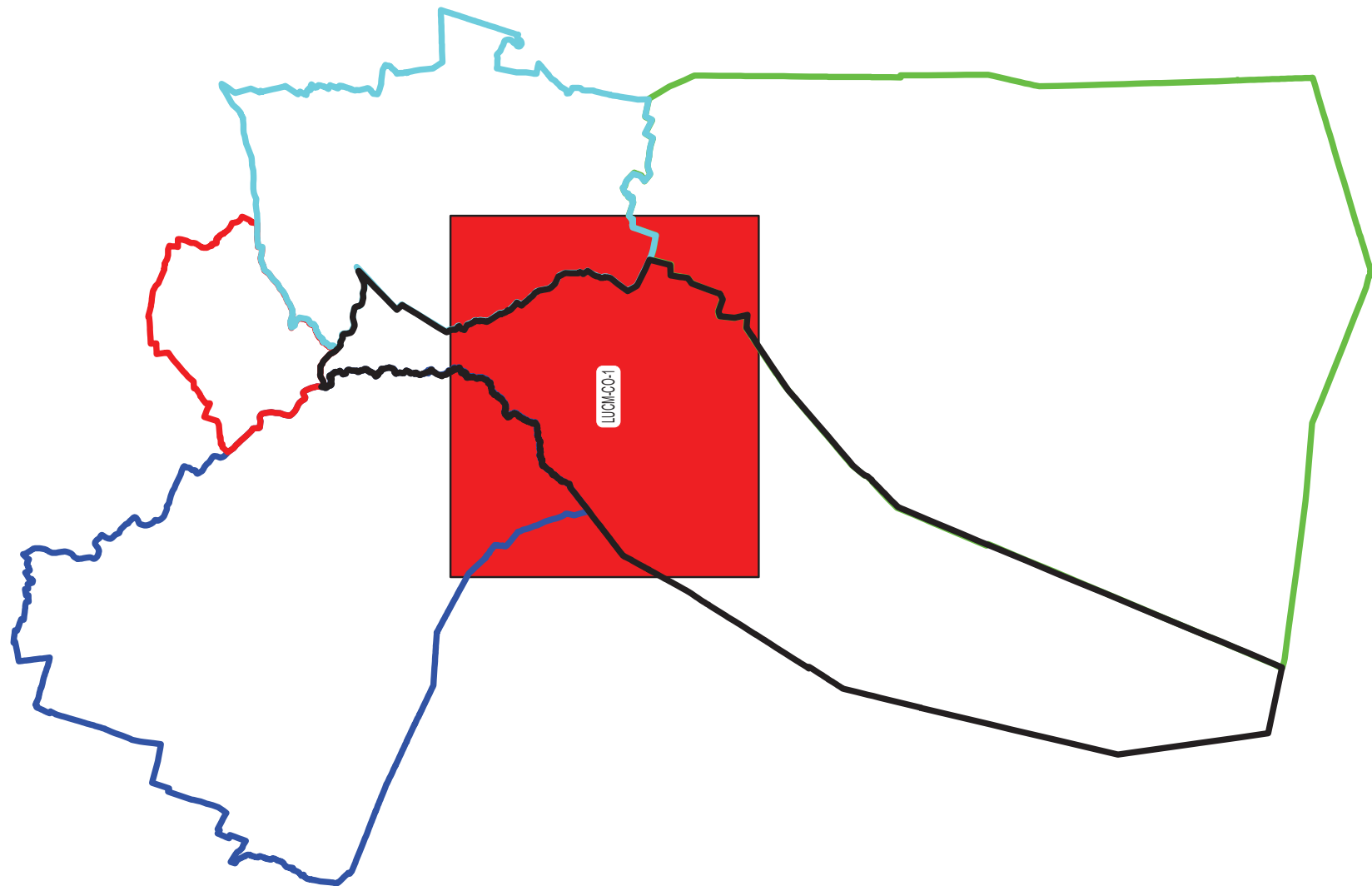


## Légende

- Appareil de mesure
- Forage
- Canalisation AEP <100
- Canalisation AEP <200
- Détail linéaire
- Batiments
- Parcelle



LUCMAU



PRECHAC  
POMPIGNAC  
POMPIGNAC  
BERNOS-REULLAC  
LUCMAU

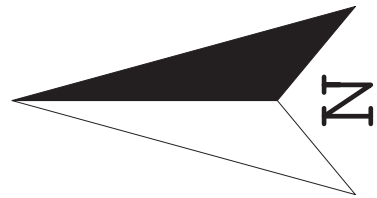
**suez**

**Eau France**  
**ENTREPRISE REGIONALE**  
Nouvelle Aquitaine  
31 rue Paulin - CS7106  
33059 BONDEAUX Cedex

SUD BAZADAIS (SI) (Eau)

\*LUCMAU (33255)\*

RESEAU D'EAU POTABLE





# Légende

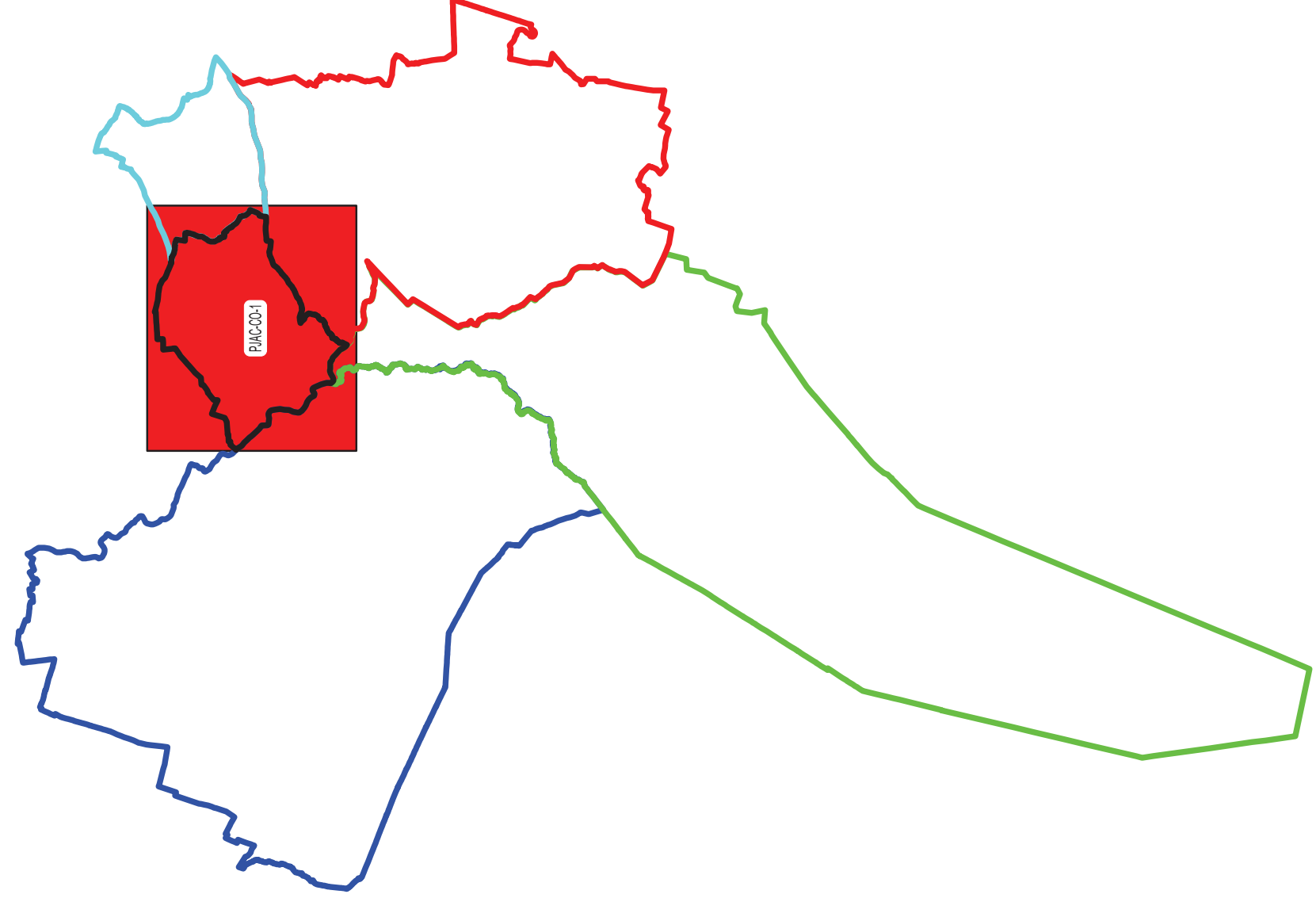
- Appareil de mesure
- f

Forage
- s

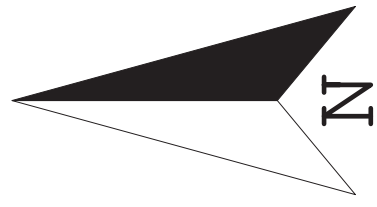
Sources
- Hydrant
- Réservoir AEP
- Canalisation AEP <100
- Canalisation AEP <200
- Détail linéaire
- Batiments
- Parcelle



POMPEJAC



PRECHAC  
MONTAUDOU  
BERGOS-REULJAC  
MATHIEULAT  
POMPEJAC



Eau France  
ENTREPRISE REGIONALE  
Nouvelle Aquitaine  
31 rue Paulin - CS7106  
33059 BONDEAUX Cedex

SUD BAZADAIS (SI Eau)

\*POMPEJAC (33329)\*

RESEAU D'EAU POTABLE

PLAN D'ENSEMBLE - COMMUNE

N° du plan : PAC-ECO-1

Contrat : 33329

Echelle : 1:5000

Index :