

## Délégation urbanisme nord

Adresse : 128 rue de Charenton 75012 PARIS

Tel : 01 77 15 65 37



## COMMUNAUTÉ DE COMMUNES RETZ EN VALOIS

### PLAN LOCAL D'URBANISME INTERCOMMUNAL

---

#### 5.1 RÈGLEMENT ÉCRIT

#### ANNEXE AUX PRESCRIPTIONS PATRIMONIALES

#### E – FICHE DU PATRIMOINE PAYSAGER REMARQUABLE IDENTIFIÉ

Document arrêté en Conseil  
Communautaire

01/07/2022

---

Document approuvé en Conseil  
Communautaire

## Identification du document

| Élément           |  |
|-------------------|--|
| Titre du document | Annexe du rapport de présentation                |
| Nom du fichier    | 5.1e_Prescriptions_FichesPatrimoinePaysager.docx |
| Version           | 04/07/2022 18:49:00                              |
| Rédacteur         | LEA / MBE  |
| Vérificateur      | MBR  |
| Chef d'agence     | BEP  |

|  |          |
|--|----------|
| <b>1. PATRIMOINE NATUREL ET PAYSAGER .....</b> | <b>5</b> |
| 1.1. Ambleny .....                             | 7        |
| 1.2. Ancienville .....                         | 11       |
| 1.3. Audignicourt .....                        | 12       |
| 1.4. Berny-Rivière .....                       | 13       |
| 1.5. Bieuxy .....                              | 15       |
| 1.6. Coeuvres-et-Valsery .....                 | 16       |
| 1.7. Coyolles .....                            | 17       |
| 1.8. Cutry .....                               | 20       |
| 1.9. Dampleux .....                            | 21       |
| 1.10. Epagny .....                             | 23       |
| 1.11. Faverolles .....                         | 23       |
| 1.12. Fleury .....                             | 24       |
| 1.13. Fontenoy .....                           | 25       |
| 1.14. Haramont .....                           | 28       |
| 1.15. La Ferté-Milon .....                     | 29       |
| 1.16. Largny-sur-Automne .....                 | 36       |
| 1.17. Laversine .....                          | 38       |
| 1.18. Louâtre .....                            | 38       |
| 1.19. Macogny .....                            | 42       |
| 1.20. Marizy-Sainte-Geneviève .....            | 42       |
| 1.21. Montgobert .....                         | 43       |
| 1.22. Montigny-Lengrain .....                  | 45       |
| 1.23. Morsain .....                            | 46       |
| 1.24. Mortefontaine .....                      | 47       |
| 1.25. Noroy-sur-Ourcq .....                    | 48       |
| 1.26. Oigny-en-Valois .....                    | 49       |
| 1.27. Passy-en-Valois .....                    | 55       |
| 1.28. Pernant .....                            | 55       |
| 1.29. Puiseux-en-Retz .....                    | 55       |
| 1.30. Ressons-le-Long .....                    | 56       |
| 1.31. Retheuil .....                           | 58       |
| 1.32. Saconin-et-Breuil .....                  | 58       |
| 1.33. Saint-Bandry .....                       | 59       |
| 1.34. Saint-Christophe-à-Berry .....           | 60       |
| 1.35. Saint-Pierre-Aigle .....                 | 60       |
| 1.36. Silly-la-Poterie .....                   | 63       |
| 1.37. Soucy .....                              | 63       |
| 1.38. Taillefontaine .....                     | 64       |

|                                      |            |
|--------------------------------------|------------|
| <b>1.39. Tartiers.....</b>           | <b>65</b>  |
| <b>1.40. Vassens .....</b>           | <b>65</b>  |
| <b>1.41. Vézaponin .....</b>         | <b>66</b>  |
| <b>1.42. Vic-sur-Aisne.....</b>      | <b>67</b>  |
| <b>1.43. Villers-Cotterêts .....</b> | <b>70</b>  |
| <b>1.44. Villers-Hélon.....</b>      | <b>105</b> |
| <b>1.45. Vivières .....</b>          | <b>106</b> |




# 1. PATRIMOINE NATUREL ET PAYSAGER

---

| Espaces naturels contribuant aux continuités écologiques et paysagères |   |
|--|---|
| <b>C1</b>  | Trame verte                               |
| <b>C2</b>  | Trame bleue                               |
| <b>C3</b>  | Continuités paysagères                    |
| Espaces de paysage   |   |
| <b>P1</b>  | Grands parcs, domaines et espaces publics |
| <b>P2</b>  | Potagers, vergers et prairies             |
| <b>P3</b>  | Alignements d'arbres, haies et taillis    |
| <b>P4</b>  | Chemins et venelles                       |
| <b>P5</b>  | Arbres                                    |
| <b>P6</b>  | Espaces à planter                         |
| Cônes de vue   |   |
| <b>V</b>   | Vues remarquables                         |

## 1.1. Ambleny

| N°                      | NOM ET LOCALISATION | IDENTIFICATION ET DESCRIPTION  | PHOTOS ET EXTRAIT CADASTRAL  |
|-------------------------|---------------------|--|--|
| <b>C1 – TRAME VERTE</b> |                     |  |  |
| C1 001                  | Trame verte         | Sur les parcelles 115 et 116<br>Patrimoine végétal (boisement)   |  |
| <b>C2 – TRAME BLEUE</b> |                     |  |  |
| C2 001                  | Trame bleue         | Zone humide  |  |
| C2 002                  | Trame bleue         | Zone humide<br>Parcelle 194  |  |
| C2 003                  | Trame bleue         | Zone humide<br>Parcelles 220-235-238-164-178-177   |  |
| C2 004                  | Trame bleue         | Zone humide<br>Parcelles 9-39-153-12-154-38-152-147-148-151-150-34-33-32-31-179-164-163+162-161-212-155-41-42-43-44-45-46-47-48-50 |  |
| C2 005                  | Trame bleue         | Zone humide<br>Parcelles 81-83-84-85-86-87-88  |  |
| C2 006                  | Trame bleue         | Zone humide<br>Parcelles 22 et 21  |  |
| C2 007                  | Trame bleue         | Zone humide<br>Parcelles 376-375-362-98-99-100   |  |
| C2 008                  | Trame bleue         | Zone humide<br>Parcelles 112-113-114-117-3-4-5-11-17-18-19-20-21-258-257-118   |  |
| C2 009                  | Trame bleue         | Zone humide<br>Parcelles 377-380-365-383   |  |

|           |             |  |  |
|-----------|-------------|--|--|
| C2<br>010 | Trame bleue | Zone humide<br>Parcelle 150-32-34-116-115-61-60-59-58                            |  |
| C2<br>011 | Trame bleue | Zone humide<br>Entre parcelle 206 et 163   |  |
| C2<br>012 | Trame bleue | Zone humide<br>Parcelles 41-50-49-48-47-71-103                                   |  |
| C2<br>013 | Trame bleue | Zone humide<br>Parcelle 80   |  |
| C2<br>014 | Trame bleue | Zone humide<br>Parcelle 80   |  |
| C2<br>015 | Trame bleue | Zone humide<br>Parcelles 122-123-124-125-126-127-128-<br>129-130-131-132-133-134 |  |

### C3 – CONTINUITÉ PAYSAGÈRE

|           |                      |                                      |  |
|-----------|----------------------|--------------------------------------|--|
| C3<br>003 | Continuité paysagère | Corridor écologique<br>Parcelle ZC46 |  |
|-----------|----------------------|--------------------------------------|--|

### P1 – GRANDS PARCS, DOMAINES ET ESPACES PUBLICS


|           |   |   |  |
|-----------|---|---|--|
| P1<br>001 | Grands parcs, domaines et espaces publics | Espace vert<br>Parcelles 210-209-361                        |  |
| P1<br>002 | Grands parcs, domaines et espaces publics | Jardins à protéger<br>Parcelles 412-179-178-172-173-238-389 |  |

### P5 – ARBRES

|           |             |                                   |  |
|-----------|-------------|-----------------------------------|--|
| P5<br>001 | Arbre isolé | Arbre à préserver<br>Parcelle 140 |  |
| P5<br>002 | Arbre isolé | Arbre à préserver<br>Parcelle 140 |  |
| P5<br>003 | Arbre isolé | Arbre à préserver<br>Parcelle 140 |  |
| P5<br>004 | Arbre isolé | Arbre à préserver<br>Parcelle 140 |  |
| P5<br>005 | Arbre isolé | Arbre à préserver<br>Parcelle 140 |  |
| P5<br>006 | Arbre isolé | Arbre à préserver                 |  |

|           |             |                                   |  |
|-----------|-------------|-----------------------------------|--|
|           |             | Parcelle 140                      |  |
| P5<br>007 | Arbre isolé | Arbre à préserver<br>Parcelle 140 |  |
| P5<br>008 | Arbre isolé | Arbre à préserver<br>Parcelle 140 |  |
| P5<br>009 | Arbre isolé | Arbre à préserver<br>Parcelle 136 |  |
| P5<br>010 | Arbre isolé | Arbre à préserver<br>Parcelle 136 |  |
| P5<br>011 | Arbre isolé | Arbre à préserver<br>Parcelle 136 |  |
| P5<br>012 | Arbre isolé | Arbre à préserver<br>Parcelle 136 |  |
| P5<br>013 | Arbre isolé | Arbre à préserver<br>Parcelle 136 |  |
| P5<br>014 | Arbre isolé | Arbre à préserver<br>Parcelle 136 |  |
| P5<br>015 | Arbre isolé | Arbre à préserver<br>Parcelle 136 |  |
| P5<br>016 | Arbre isolé | Arbre à préserver<br>Parcelle 194 |  |
| P5<br>017 | Arbre isolé | Arbre à préserver<br>Parcelle 194 |  |
| P5<br>018 | Arbre isolé | Arbre à préserver<br>Parcelle 142 |  |
| P5<br>019 | Arbre isolé | Arbre à préserver<br>Parcelle 142 |  |
| P5<br>020 | Arbre isolé | Arbre à préserver<br>Parcelle 140 |  |
| P5<br>021 | Arbre isolé | Arbre à préserver<br>Parcelle 217 |  |
| P5<br>022 | Arbre isolé | Arbre à préserver<br>Parcelle 217 |  |
| P5<br>023 | Arbre isolé | Arbre à préserver<br>Parcelle 217 |  |
| P5<br>024 | Arbre isolé | Arbre à préserver<br>Parcelle 217 |  |
| P5        | Arbre isolé | Arbre à préserver                 |  |

|           |             |                                   |  |
|-----------|-------------|-----------------------------------|--|
| 025       |             | Parcelle 217                      |  |
| P5<br>026 | Arbre isolé | Arbre à préserver<br>Parcelle 217 |  |
| P5<br>027 | Arbre isolé | Arbre à préserver<br>Parcelle 217 |  |
| P5<br>028 | Arbre isolé | Arbre à préserver<br>Parcelle 217 |  |
| P5<br>029 | Arbre isolé | Arbre à préserver<br>Parcelle 217 |  |
| P5<br>030 | Arbre isolé | Arbre à préserver<br>Parcelle 215 |  |
| P5<br>031 | Arbre isolé | Arbre à préserver<br>Parcelle 115 |  |
| P5<br>032 | Arbre isolé | Arbre à préserver<br>Parcelle 115 |  |
| P5<br>033 | Arbre isolé | Arbre à préserver<br>Parcelle 115 |  |
| P5<br>034 | Arbre isolé | Arbre à préserver<br>Parcelle 115 |  |
| P5<br>035 | Arbre isolé | Arbre à préserver<br>Parcelle 115 |  |
| P5<br>036 | Arbre isolé | Arbre à préserver<br>Parcelle 116 |  |
| P5<br>037 | Arbre isolé | Arbre à préserver<br>Parcelle 116 |  |
| P5<br>038 | Arbre isolé | Arbre à préserver<br>Parcelle 116 |  |
| P5<br>039 | Arbre isolé | Arbre à préserver<br>Parcelle 116 |  |
| P5<br>040 | Arbre isolé | Arbre à préserver<br>Parcelle 116 |  |
| P5<br>041 | Arbre isolé | Arbre à préserver<br>Parcelle 116 |  |

| V1 – CÔNES DE VUE |                    |  |  |
|-------------------|--------------------|--|--|
| V<br>001          | Vue<br>remarquable | Cône de vue sur le bourg d'Ambleny<br>Orientation nord-ouest<br>Niveau de la parcelle 79 |  |
| V<br>002          | Vue<br>remarquable | Cône de vue<br>Orientation nord-est<br>Au niveau de la parcelle 41                       |  |

## 1.2. Ancienville

| N°         | NOM ET<br>LOCALISATION | IDENTIFICATION ET DESCRIPTION        | PHOTOS ET EXTRAIT CADASTRAL  |
|------------|------------------------|--------------------------------------|--|
| P5- ARBRES |                        |                                      |  |
| P5<br>042  | Arbre isolé            | Arbre à préserver<br>Parcelle OA 180 |  |
| P5<br>229  | Arbre isolé            | Arbre à préserver<br>Parcelle OA 555 |  |

## 1.3. Audignicourt

| N°                 | NOM ET LOCALISATION | IDENTIFICATION ET DESCRIPTION     | PHOTOS ET EXTRAIT CADASTRAL |
|--------------------|---------------------|-----------------------------------|-----------------------------|
| <b>P5 - ARBRES</b> |                     |                                   |                             |
| P5 180             | Arbre isolé         | Arbre à préserver<br>Parcelle 25  |                             |
| P5 181             | Arbre isolé         | Arbre à préserver<br>Parcelle 25  |                             |
| P5 182             | Arbre isolé         | Arbre à préserver<br>Parcelle 25  |                             |
| P5 183             | Arbre isolé         | Arbre à préserver<br>Parcelle 893 |                             |
| P5 184             | Arbre isolé         | Arbre à préserver<br>Parcelle 893 |                             |
| P5 185             | Arbre isolé         | Arbre à préserver<br>Parcelle 890 |                             |
| P5 186             | Arbre isolé         | Arbre à préserver<br>Parcelle 890 |                             |



## 1.4. Berny-Rivière

| N°                      | NOM ET LOCALISATION | IDENTIFICATION ET DESCRIPTION                                  | PHOTOS ET EXTRAIT CADASTRAL |
|-------------------------|---------------------|--|-----------------------------|
| <b>C1 – TRAME VERTE</b> |                     |  |                             |
| C1002                   | Trame verte         | Sur les parcelles 115 et 116<br>Patrimoine végétal (boisement) |                             |


|                         |             |  |  |
|-------------------------|-------------|--|--|
| <b>C2 – TRAME BLEUE</b> |             |  |  |
| C2 016                  | Trame bleue | Zone humide<br>Parcelles 782-781-778-779-777-773-771-743-744-742-741 |  |
| C2047                   | Trame bleue | Zone humide<br>Parcelle 1,3  |  |
| C2048                   | Trame bleue | Zone humide<br>Parcelle 1,   |  |
| C2049                   | Trame bleue | Zone humide<br>Parcelle 2,3  |  |

|                                    |                      |                                     |  |
|------------------------------------|----------------------|-------------------------------------|--|
| <b>C3 – CONTINUITÉS PAYSAGÈRES</b> |                      |                                     |  |
| C3 001                             | Continuité paysagère | Continuité paysagère (coteau boisé) |  |
| C3 002                             | Continuité paysagère | Continuité paysagère (coteau boisé) |  |

|                    |             |   |  |
|--------------------|-------------|---|--|
| <b>P5 – ARBRES</b> |             |   |  |
| P5 043             | Arbre isolé | Arbre à préserver<br>Face à la parcelle 353 |  |
| P5 044             | Arbre isolé | Arbre à préserver<br>Parcelle 569           |  |
| P5 045             | Arbre isolé | Arbre à préserver<br>Parcelle 571           |  |
| P5 053             | Arbre isolé | Arbre à préserver<br>Parcelle 463           |  |
| P5 054             | Arbre isolé | Arbre à préserver<br>Parcelle 572           |  |
| P5                 | Arbre isolé | Arbre à préserver                           |  |

|           |             |                                   |  |
|-----------|-------------|-----------------------------------|--|
| 055       |             | Parcelle 572                      |  |
| P5<br>056 | Arbre isolé | Arbre à préserver<br>Parcelle 571 |  |
| P5<br>057 | Arbre isolé | Arbre à préserver<br>Parcelle 571 |  |
| P5<br>058 | Arbre isolé | Arbre à préserver<br>Parcelle 570 |  |
| P5<br>059 | Arbre isolé | Arbre à préserver<br>Parcelle 570 |  |
| P5<br>060 | Arbre isolé | Arbre à préserver<br>Parcelle 570 |  |
| P5<br>061 | Arbre isolé | Arbre à préserver<br>Parcelle 568 |  |
| P5<br>062 | Arbre isolé | Arbre à préserver<br>Parcelle 569 |  |
| P5<br>063 | Arbre isolé | Arbre à préserver<br>Parcelle 569 |  |
| P5<br>064 | Arbre isolé | Arbre à préserver<br>Parcelle 568 |  |

## 1.5. Bieuxy

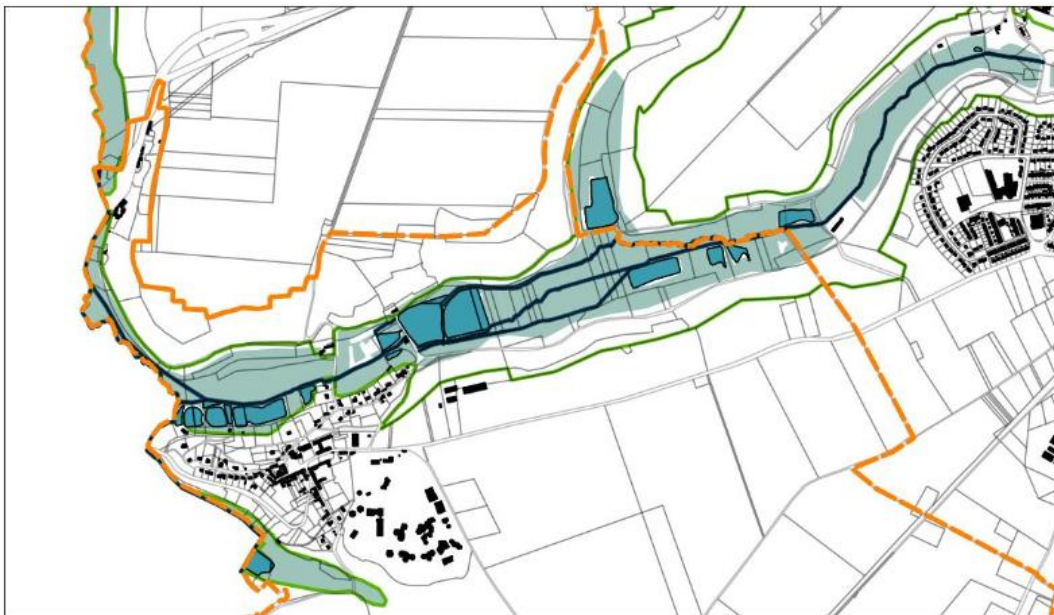
| N°                 | NOM ET LOCALISATION | IDENTIFICATION ET DESCRIPTION                 | PHOTOS ET EXTRAIT CADASTRAL  |
|--------------------|---------------------|---|--|
| <b>P5 - ARBRES</b> |                     |   |  |
| P5<br>187          | Arbre isolé         | Arbre à préserver : marronnier<br>Parcelle 11 |  |

## 1.6. Coeuvres-et-Valsery


| N°  | NOM ET LOCALISATION                       | IDENTIFICATION ET DESCRIPTION | PHOTOS ET EXTRAIT CADASTRAL |
|---|---|-------------------------------|-----------------------------|
| <i>P1 – GRANDS PARCS, DOMAINES ET ESPACES PUBLICS</i> |   |                               |                             |
| P1<br>007   | Grands parcs, domaines et espaces publics | Parc arboré<br>Parcelle 411   |                             |

## 1.7. Coyolles

| N°                      | NOM ET LOCALISATION | IDENTIFICATION ET DESCRIPTION          | PHOTOS ET EXTRAIT CADASTRAL |
|-------------------------|---------------------|--|-----------------------------|
| <b>C1 – TRAME VERTE</b> |                     |  |                             |
| C1030                   | Trame verte         | Ensemble boisé de la forêt de Retz sud |                             |

| N°                      | NOM ET LOCALISATION | IDENTIFICATION ET DESCRIPTION  | PHOTOS ET EXTRAIT CADASTRAL |
|-------------------------|---------------------|--|-----------------------------|
| <b>C2 – TRAME BLEUE</b> |                     |  |                             |
| C2 017                  | Trame bleue         | <p>Vallée de l'Automne et zones humides</p>  <p> <span style="border: 1px dashed orange; display: inline-block; width: 10px; height: 10px;"></span> Contours communaux<br/> <span style="background-color: #add8e6; display: inline-block; width: 10px; height: 10px;"></span> Mares<br/> <span style="background-color: #00008b; display: inline-block; width: 10px; height: 10px;"></span> Cours d'eau<br/> <span style="border: 1px solid #90ee90; display: inline-block; width: 10px; height: 10px;"></span> Emprise protection patrimoniale C2<br/> <span style="background-color: #2e8b57; display: inline-block; width: 10px; height: 10px;"></span> Zones humides SAGE de l'Automne </p> <p>0 100 200 m</p> |                             |

**P1 – GRANDS PARCS, DOMAINES ET ESPACES PUBLICS**

|           |   |  |  |
|-----------|---|--|--|
| P1<br>009 | Grands parcs, domaines et espaces publics | Grands parcs, domaines<br>Parcelle 559 |  |
|-----------|---|--|--|

**P5 - ARBRES**

|           |             |                                   |  |
|-----------|-------------|-----------------------------------|--|
| P5<br>065 | Arbre isolé | Arbre à préserver<br>Parcelle 135 |  |
| P5<br>066 | Arbre isolé | Arbre à préserver<br>Parcelle 135 |  |
| P5<br>067 | Arbre isolé | Arbre à préserver<br>Parcelle 135 |  |
| P5<br>068 | Arbre isolé | Arbre à préserver<br>Parcelle 135 |  |
| P5<br>069 | Arbre isolé | Arbre à préserver<br>Parcelle 135 |  |
| P5<br>070 | Arbre isolé | Arbre à préserver<br>Parcelle 135 |  |
| P5<br>071 | Arbre isolé | Arbre à préserver<br>Parcelle 135 |  |
| P5<br>072 | Arbre isolé | Arbre à préserver<br>Parcelle 455 |  |
| P5<br>073 | Arbre isolé | Arbre à préserver<br>Parcelle 471 |  |

|           |             |                                   |  |
|-----------|-------------|-----------------------------------|--|
| P5<br>074 | Arbre isolé | Arbre à préserver<br>Parcelle 471 |  |
| P5<br>075 | Arbre isolé | Arbre à préserver<br>Parcelle 471 |  |
| P5<br>076 | Arbre isolé | Arbre à préserver<br>Parcelle 564 |  |
| P5<br>077 | Arbre isolé | Arbre à préserver<br>Parcelle 110 |  |
| P5        | Arbre isolé | Arbre à préserver                 |  |




|           |             |                                   |  |
|-----------|-------------|-----------------------------------|--|
| 078       |             | Parcelle 110                      |  |
| P5<br>079 | Arbre isolé | Arbre à préserver<br>Parcelle 110 |  |
| P5<br>080 | Arbre isolé | Arbre à préserver<br>Parcelle 471 |  |
| P5<br>081 | Arbre isolé | Arbre à préserver<br>Parcelle 471 |  |
| P5<br>082 | Arbre isolé | Arbre à préserver<br>Parcelle 470 |  |
| P5<br>083 | Arbre isolé | Arbre à préserver<br>Parcelle 472 |  |
| P5<br>084 | Arbre isolé | Arbre à préserver<br>Parcelle 455 |  |
| P5<br>085 | Arbre isolé | Arbre à préserver<br>Parcelle 455 |  |
| P5<br>086 | Arbre isolé | Arbre à préserver<br>Parcelle 135 |  |

## 1.8. Cutry


| N°  | NOM ET LOCALISATION                       | IDENTIFICATION ET DESCRIPTION        | PHOTOS ET EXTRAIT CADASTRAL  |
|---|---|--------------------------------------|--|
| <b>P1 – GRANDS PARCS, DOMAINES ET ESPACES PUBLICS</b> |   |                                      |  |
| P1<br>010   | Grands parcs, domaines et espaces publics | Grand domaine<br>Parcelles 55 et 141 |  |
| P1<br>011   | Grands parcs, domaines et espaces publics | Parc arboré<br>Parcelles 48-46-1     |  |




## 1.9. Dampleux

| N°  | NOM ET LOCALISATION                 | IDENTIFICATION ET DESCRIPTION | PHOTOS ET EXTRAIT CADASTRAL  |
|---|-------------------------------------|-------------------------------|--|
| <b>P2 – POTAGERS, VERGERS ET PRAIRIES</b> |                                     |                               |  |
| P2<br>001                                 | Potagers,<br>vergers et<br>prairies | Verger<br>Parcelle 664        |    |
| P2<br>034                                 | Potagers,<br>vergers et<br>prairies | Verger<br>37                  |   |
| P2<br>035                                 | Potagers,<br>vergers et<br>prairies | Verger<br>Parcelle 49         |  |
| P2-<br>036                                | Potagers,<br>vergers et<br>prairies | Verger<br>Parcelle 14         |  |

**P5 – ARBRES**

|        |             |                                     |  |
|--------|-------------|-------------------------------------|--|
| P5 230 | Arbre isolé | Arbre à préserver<br>Parcelle A 165 |  |
|--------|-------------|-------------------------------------|--|

**V1 – CÔNES DE VUE**

|       |                 |  |  |
|-------|-----------------|--|--|
| V 003 | Vue remarquable | Vues à préserver dans le secteur<br>Orientation sud<br>Niveau de la parcelle 255 |  |
|-------|-----------------|--|--|

## 1.10. Epagny

| N°                 | NOM ET LOCALISATION | IDENTIFICATION ET DESCRIPTION                  | PHOTOS ET EXTRAIT CADASTRAL |
|--------------------|---------------------|--|-----------------------------|
| <b>P5 – Arbres</b> |                     |  |                             |
| P5 207             | Arbre isolé         | Marronnier<br>Arbre à préserver<br>Parcelle 34 |                             |

## 1.11. Faverolles

| N°                      | NOM ET LOCALISATION | IDENTIFICATION ET DESCRIPTION   | PHOTOS ET EXTRAIT CADASTRAL |
|-------------------------|---------------------|---|-----------------------------|
| <b>C2 – Trame bleue</b> |                     |   |                             |
| C2 018                  | Trame bleue         | Zone humide (terrains humides ou inondables)<br>Parcelles 514-515-530 |                             |

|   |   |   |  |
|---|---|---|--|
| <b>P1 – Grands parcs, domaines et espaces publics</b> |   |   |  |
| P1 013  | Grands parcs, domaines et espaces publics | Parc du château de Maucreux<br>Parcelles 155-197-198-152-151-150-149-238-147-2390-138-221-128-127-224-223-229 |  |

## 1.12. Fleury

| N°                      | NOM ET LOCALISATION | IDENTIFICATION ET DESCRIPTION              | PHOTOS ET EXTRAIT CADASTRAL |
|-------------------------|---------------------|--|-----------------------------|
| <b>C2 – TRAME BLEUE</b> |                     |  |                             |
| C2 019                  | Trame bleue         | Zone humide<br>Parcelles 265-263-303       |                             |
| C2 046                  | Trame bleue         | Zone humide<br>Parcelles 25-26-27-28-29-30 |                             |



|   |   |                                 |   |
|---|---|---------------------------------|---|
| <b>P1 – GRANDS PARCS, DOMAINES ET ESPACES PUBLICS</b> |   |                                 |   |
| P1 014  | Grands parcs, domaines et espaces publics | Parc arboré<br>Parcelles 81-345 |  |
| P1 015  | Grands parcs, domaines et espaces publics | Parc<br>Parcelles 318           |   |

## 1.13. Fontenoy

| N°                      | NOM ET LOCALISATION | IDENTIFICATION ET DESCRIPTION            | PHOTOS ET EXTRAIT CADASTRAL |
|-------------------------|---------------------|--|-----------------------------|
| <b>C2 – TRAME BLEUE</b> |                     |  |                             |
| C2 021                  | Trame bleue         | Parcelles 24-25-26-27-28-29-30-46-47-145 |                             |

| N°  | NOM ET LOCALISATION                       | IDENTIFICATION ET DESCRIPTION  | PHOTOS ET EXTRAIT CADASTRAL |
|---|---|--|-----------------------------|
| <b>P1 – GRANDS PARCS, DOMAINES ET ESPACES PUBLICS</b> |   |  |                             |
| P1 016  | Grands parcs, domaines et espaces publics | Parc arboré<br>Parcelle 267  |                             |
| P1 018  | Grands parcs, domaines et espaces publics | Domaine boisé<br>Parcelles 181-128-129-29-28-25-59-114-161-73-160-107-175                                  |                             |
| P1 019  | Grands parcs, domaines et espaces publics | Jardins et potagers<br>Parcelles 151-150-33-37-173-41-43-120-121-49  |                             |
| P1 020  | Grands parcs, domaines et espaces publics | Jardins et potagers<br>Parcelles 78-81-84-89-93  |                             |
| P1 021  | Grands parcs, domaines et espaces publics | Jardins et potagers<br>Parcelles 143-138   |                             |
| P1 022  | Grands parcs, domaines et espaces publics | Jardin du château<br>Parcelles 7-8-9-10-11-168-164-3-166   |                             |
| P1 023  | Grands parcs, domaines et espaces publics | Jardins et potagers<br>Parcelles 51-48   |                             |
| P1 024  | Grands parcs, domaines et espaces publics | Jardins et potagers<br>Parcelles 6-181-324-297-298-202-260-26-317-316-314-239-236-229-29-228-230-27-28-185 |                             |
| P1 025  | Grands parcs, domaines et espaces publics | Jardins et potagers<br>Parcelles 56-57-60-62-68  |                             |



|        |   |  |   |
|--------|---|--|---|
| P1 026 | Grands parcs, domaines et espaces publics | Jardins et potagers<br>Parcelles 217-171-115-98-97   |   |
| P1 027 | Grands parcs, domaines et espaces publics | Jardins et potagers<br>Parcelles 102-103             |   |
| P1 028 | Grands parcs, domaines et espaces publics | Jardins et potagers<br>Parcelles 162-158-157-150-242 |  |
| P1 029 | Grands parcs, domaines et espaces publics | Jardins et potagers<br>Parcelles 242-328-327-329     |   |

**P2 – POTAGERS, VERGERS ET PRAIRIES**

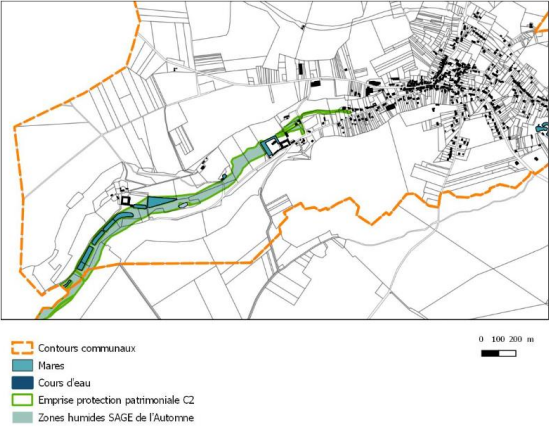

|        |                               |                            |  |
|--------|-------------------------------|----------------------------|--|
| P2 005 | Potagers, vergers et prairies | Vergers<br>Parcelles 91-87 |  |
|--------|-------------------------------|----------------------------|--|

**P5 - ARBRES**

|        |             |                                   |  |
|--------|-------------|-----------------------------------|--|
| P5 220 | Arbre isolé | Arbre à préserver<br>Parcelle 6   |  |
| P5 221 | Arbre isolé | Arbre à préserver<br>Parcelle 6   |  |
| P5 227 | Arbre isolé | Arbre à préserver<br>Parcelle 213 |  |

| V1 – CÔNES DE VUE |                 |  |  |
|-------------------|-----------------|--|--|
| V 004             | Vue remarquable | <p>Vue offrant une perspective sur le château</p> <p>Orientation sud-est</p> <p>Au niveau de la parcelle 164</p> |  |

## 1.14. Haramont

| N°  | NOM ET LOCALISATION                       | IDENTIFICATION ET DESCRIPTION                          | PHOTOS ET EXTRAIT CADASTRAL  |
|---|---|--|--|
| <b>C2 – TRAME BLEUE</b>                               |   |  |  |
| C2 017  | Trame bleue                               | Vallée de l'Automne et zones humides                   |    |
| <b>C2 – TRAME BLEUE</b>                               |   |  |  |
| C2 022  | Trame bleue                               | Zone humide  |  |
| <b>P1 – GRANDS PARCS, DOMAINES ET ESPACES PUBLICS</b> |   |  |  |
| P1 030  | Grands parcs, domaines et espaces publics | Jardins et potagers<br>Parcelles 1475-1474-1473-1468   |  |
| P1 031  | Grands parcs, domaines et espaces publics | Parc arboré<br>Parcelles 410-409-408-404-1031-405-1032 |  |



## 1.15. La Ferté-Milon

| N°                      | NOM ET LOCALISATION | IDENTIFICATION ET DESCRIPTION                         | PHOTOS ET EXTRAIT CADASTRAL |
|-------------------------|---------------------|---|-----------------------------|
| <b>C1 – TRAME VERTE</b> |                     |   |                             |
| C1003                   | Trame verte         | Sur la parcelle 511<br>Patrimoine végétal (boisement) |                             |
| C1004                   | Trame verte         | Sur la parcelle 5<br>Patrimoine végétal (boisement)   |                             |
| C1005                   | Trame verte         | Sur la parcelle 207<br>Patrimoine végétal (boisement) |                             |
| C1006                   | Trame verte         | Sur la parcelle 524<br>Patrimoine végétal (boisement) |                             |

|                         |             |  |  |
|-------------------------|-------------|--|--|
| <b>C2 – TRAME BLEUE</b> |             |  |  |
| C2 023                  | Trame bleue | Zone humide (terrains humides ou inondables) sur les communes de La-Ferté-Milon, Silly-la-Poterie et Troësnes                    |  |
| C2 023                  | Trame bleue | Zone humide (terrains humides ou inondables) sur les communes de La-Ferté-Milon, Silly-la-Poterie et Troësnes                    |  |
| C2 024                  | Trame bleue | Zone humide (terrains humides ou inondables) sur les communes de La-Ferté-Milon et Silly-la-Poterie<br><br>Parcelles 1-2-48 et 7 |  |
| C2 025                  | Trame bleue | Zone humide (marais)<br>Parcelles 60-75-153-154-176  |  |
| C2 026                  | Trame bleue | Zone humide (Etangs à proximité du hameau de Bourcq)<br>Parcelles 29-30  |  |
| C2 027                  | Trame bleue | Zone humide (Etangs à proximité du hameau de Bourcq)<br>Parcelles 31   |  |
| C2 028                  | Trame bleue | Zone humide (Etangs à proximité du hameau de Bourcq)<br>Parcelles 36   |  |




|        |             |  |  |
|--------|-------------|--|--|
| C2 029 | Trame bleue | Zone humide (Etangs à proximité du hameau de Bourcq)<br>Parcelles 36       |  |
| C2 030 | Trame bleue | Zone humide (Etangs à proximité du hameau de Bourcq)<br>Parcelles 36       |  |
| C2 031 | Trame bleue | Zone humide (Etangs à proximité du hameau de Bourcq)<br>Parcelles 36       |  |
| C2 032 | Trame bleue | Zone humide (Etangs à proximité du hameau de Bourcq)<br>Parcelles 21 et 22 |  |
| C2 033 | Trame bleue | Zone humide (marais)   |  |


**P1 – GRANDS PARCS, DOMAINES ET ESPACES PUBLICS**

|        |   |   |  |
|--------|---|---|--|
| P1 038 | Grands parcs, domaines et espaces publics | Parc arboré<br>Parcelles 12-13-14-22-25-31-32-33-34-35-36-38-39-50                            |  |
| P1 039 | Grands parcs, domaines et espaces publics | Jardins et potagers<br>Parcelle 60  |  |
| P1 040 | Grands parcs, domaines et espaces publics | Espace vert qualitatif dans la haute ville<br>En-dessous parcelle 145                         |  |
| P1 041 | Grands parcs, domaines et espaces publics | Espace vert<br>Parcelle 524   |  |
| P1 042 | Grands parcs, domaines et espaces publics | Espace public de loisir et d'animation au bord de l'Ourcq<br>Parcelles 32-30-31-33-29-365-364 |  |
| P1 043 | Grands parcs, domaines et espaces publics | Espace vert public de promenade au bord de l'Ourcq et du canal<br>Parcelle 176                |  |
| P1 044 | Grands parcs, domaines et espaces publics | Canal de l'Ourcq en ville<br>Parcelles 48-53-55-58-36-4145-50-52                              |  |
| P1 045 | Grands parcs, domaines et espaces publics | Canal de l'Ourcq en ville<br>Parcelles 62-63-444-66-67-68-69-72-73-74-75-78-79-80-300         |  |

|        |   |   |  |
|--------|---|---|--|
| P1 046 | Grands parcs, domaines et espaces publics | Canal de l'Ourcq en ville<br>Parcelles 12-13-14-15-16-17-18-19-20                             |  |
| P1 052 | Grands parcs, domaines et espaces publics | Ensemble boisé<br>Parcelles 43-48-84  |  |
| P1 053 | Grands parcs, domaines et espaces publics | Ensemble boisé<br>Parcelles 1-87-25-51  |  |
| P1 054 | Grands parcs, domaines et espaces publics | Ensemble boisé<br>Parcelles 26-27-28-79   |  |
| P1 055 | Grands parcs, domaines et espaces publics | Ensemble boisé<br>Parcelles 66-57   |  |
| P1 057 | Grands parcs, domaines et espaces publics | Jardin en zone urbaine<br>Parcelles 60-310-311-312-67-68-186-323-324-325-326-293-294-83-84-93 |  |

**P3 – ALIGNEMENT D'ARBRES**


|           |                     |   |  |
|-----------|---------------------|---|--|
| P3<br>002 | Alignement d'arbres | Alignement d'arbres remarquables et vue sur les lisères de forêt le long de la route<br><br>Longeant les parcelles 1-14-15-16 |    |
| P3<br>003 | Alignement d'arbres | Alignement d'arbres remarquables et vue sur les lisères de forêt le long de la route<br><br>Longeant les parcelles 11-9-8     |   |
| P3<br>004 | Alignement d'arbres | Alignement d'arbres et vue sur la forêt<br><br>Longeant les parcelles 4-3-17-16   |  |

|           |                     |   |   |
|-----------|---------------------|---|---|
| P3<br>005 | Alignement d'arbres | Alignement d'arbres et vue sur<br>la forêt<br><br>Longeant la parcelle 17 |  |
|-----------|---------------------|---|---|

**P5 – ARBRES**

|           |             |   |  |
|-----------|-------------|---|--|
| P5<br>090 | Arbre isolé | Chêne<br>Arbre à préserver<br>Parcelle 9  |  |
| P5<br>091 | Arbre isolé | Chêne<br>Arbre à préserver<br>Parcelle 5  |  |
| P5<br>190 | Arbre isolé | Pin<br>Arbre à préserver<br>Parcelle 12   |  |
| P5<br>191 | Arbre isolé | Cèdre<br>Arbre à préserver<br>Parcelle 12 |  |
| P5<br>192 | Arbre isolé | Frêne<br>Arbre à préserver<br>Parcelle 12 |  |
| P5<br>213 | Arbre isolé | Chataignier                               |  |

**V1 – CÔNES DE VUE**

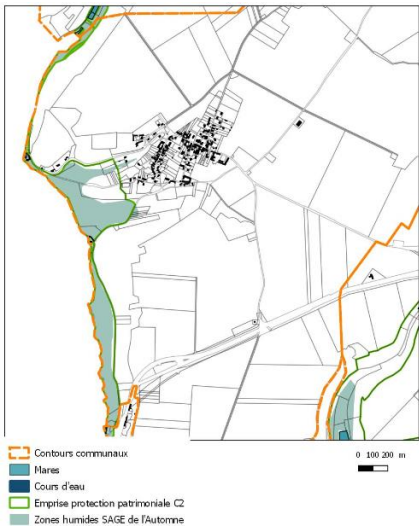
|       |                 |   |  |
|-------|-----------------|---|--|
| V 007 | Vue remarquable | Cône de vue sur l'église et sur<br>l'hameau de Saint-Quentin<br><br>Orientation nord-est<br><br>Au niveau de la parcelle 80 |  |
|-------|-----------------|---|--|



|       |                 |  |  |
|-------|-----------------|--|--|
| V 008 | Vue remarquable | <p>Cône de vue sur l'église et sur l'hameau de Saint-Quentin</p> <p>Orientation nord-est</p> <p>Au niveau de la parcelle 95</p>            |    |
| V 009 | Vue remarquable | <p>Cône de vue sur l'église et sur l'hameau de Saint-Quentin</p> <p>Orientation est</p> <p>Au niveau de la parcelle 3</p>                  |    |
| V 010 | Vue remarquable | <p>Vue structurante avec le château en arrière-plan et alignements d'arbres</p> <p>Orientation sud</p> <p>Au niveau de la parcelle 430</p> |   |
| V 011 | Vue remarquable | <p>Vue semi-panoramique</p> <p>Orientation nord-est</p> <p>Au niveau de l'église, parcelle 243</p>   |  |
| V 012 | Vue remarquable | <p>Vue semi-panoramique</p> <p>Orientation nord</p> <p>Au niveau de la parcelle 457</p>  |  |

|          |                 |  |  |
|----------|-----------------|--|--|
| V<br>013 | Vue remarquable | <p>Cône de vue</p> <p>Orientation nord-ouest</p> <p>Au niveau de la parcelle 7</p>                                   |  |
| V<br>014 | Vue remarquable | <p>Plusieurs cônes de vue dans le cadre de l'AVAP</p> <p>Orientation sud-est</p> <p>Au niveau de la parcelle 483</p> |  |

## 1.16. Largny-sur-Automne

| N°                      | NOM ET LOCALISATION | IDENTIFICATION ET DESCRIPTION        | PHOTOS ET EXTRAIT CADASTRAL   |
|-------------------------|---------------------|--------------------------------------|---|
| <b>C2 – TRAME BLEUE</b> |                     |                                      |   |
| C2<br>017               | Trame bleue         | Vallée de l'Automne et zones humides |  |

|                                    |                        |                                     |  |
|------------------------------------|------------------------|-------------------------------------|--|
| <b>C3 – CONTINUITÉS PAYSAGÈRES</b> |                        |                                     |  |
| C3 –<br>005                        | Continuités paysagères | Ensemble boisé du Clos de la Muette |  |



|   |   |  |  |
|---|---|--|--|
| <b>P1 – GRANDS PARCS, DOMAINES ET ESPACES PUBLICS</b> |   |  |  |
| P1<br>033   | Grands parcs, domaines et espaces publics | Jardin d'agrément du château de la Muette<br>Parcelle 1192 |  |
| P1<br>034   | Grands parcs, domaines et espaces publics | Jardins des Charmettes<br>Parcelles 4-6                    |  |



**P5 – Arbres**

|           |             |                                  |  |
|-----------|-------------|----------------------------------|--|
| P5<br>115 | Arbre isolé | Arbre à préserver<br>Parcelle 57 |  |
|-----------|-------------|----------------------------------|--|

**V1 – CÔNES DE VUE**

|          |                    |  |  |
|----------|--------------------|--|--|
| V<br>005 | Vue<br>remarquable | Cône de vue<br>Orientation nord-ouest<br>Au niveau de la parcelle 20   |    |
| V<br>006 | Vue<br>remarquable | Cône de vue sur le clocher de l'église<br>et sur les espaces agricoles dont le<br>moulin<br>Orientation nord-ouest (clocher) et<br>sud (moulin)<br>Au niveau de la parcelle 15 |   |

## 1.17. Laversine

| N°  | NOM ET LOCALISATION                       | IDENTIFICATION ET DESCRIPTION                            | PHOTOS ET EXTRAIT CADASTRAL |
|---|---|--|-----------------------------|
| <b>P1 – GRANDS PARCS, DOMAINES ET ESPACES PUBLICS</b> |   |  |                             |
| P1 035  | Grands parcs, domaines et espaces publics | Jardins et potagers<br>Parcelles 463-462                 |                             |
| P1 036  | Grands parcs, domaines et espaces publics | Jardins et potagers<br>Parcelles 592-628-645-644-315     |                             |
| P1 037  | Grands parcs, domaines et espaces publics | Jardins et potagers<br>Parcelles 637-624-629-636-635-634 |                             |

## 1.18. Louâtre

| N°                      | NOM ET LOCALISATION | IDENTIFICATION ET DESCRIPTION   | PHOTOS ET EXTRAIT CADASTRAL |
|-------------------------|---------------------|---|-----------------------------|
| <b>C1 – TRAME VERTE</b> |                     |   |                             |
| C1007                   | Trame verte         | Sur les parcelles 31-66 et 180<br>Patrimoine végétal (site à préserver) |                             |
| C1008                   | Trame verte         | Sur la parcelle 21<br>Patrimoine végétal (Vestiges du Four)             |                             |

|                         |             |  |  |
|-------------------------|-------------|--|--|
| <b>C2 – TRAME BLEUE</b> |             |  |  |
| C2 034                  | Trame bleue | Zone humide (issue du PLU en vigueur)<br>Parcelles 868-870-243-241-242-240-236-235-234-185-898-899 |  |
| C2 035                  | Trame bleue | Zone humide (issue du PLU en vigueur)<br>Parcelles 399-169-293-294-296-288-439-6-5-4               |  |
| C2 036                  | Trame bleue | Zone humide (issue du PLU en vigueur)<br>Parcelles 259 et 260                                      |  |
| C2 037                  | Trame bleue | Zone humide (issue du PLU en vigueur)<br>Parcelles 434-436-223-222-219-218-217-213-774             |  |
| C2 038                  | Trame bleue | Zone humide (issue du PLU en vigueur)<br>Parcelles 259-261   |  |
| C2 039                  | Trame bleue | Zone humide (issue du PLU en vigueur)  |  |

| C3 – CONTINUITÉS PAYSAGÈRES |                      |  |  |
|-----------------------------|----------------------|--|--|
| C3<br>003                   | Continuité paysagère | Continuité paysagère (préserver environnement naturel existant, plein sud, vue sur la vallée de Nadon) |  |
| C3<br>004                   | Continuité paysagère | Continuité paysagère (coteau calcaire au sud du Bois Madame)   |  |

| P1 – GRANDS PARCS, DOMAINES ET ESPACES PUBLICS |   |   |  |
|--|---|---|--|
| P1<br>059                                      | Grands parcs, domaines et espaces publics | Préserver l'environnement naturel, montée de Corcy dans Louâtre<br>Parcelles 668-522-521-520-495-99-95-97-102-104-831-834-833-832-92-93-460-463 |  |
| P1<br>060                                      | Grands parcs, domaines et espaces publics | Parc arboré<br>Parcelle 359   |  |
| P1<br>061                                      | Grands parcs, domaines et espaces publics | Jardin en zone urbaine<br>Parcelles 813-867-807-808-46  |  |
| P1<br>062                                      | Grands parcs, domaines et espaces publics | Jardin en zone urbaine<br>Parcelles 70-69   |  |
| P1<br>063                                      | Grands parcs, domaines et espaces publics | Jardin en zone urbaine<br>Parcelles 420-421-82-493-440-73-397   |  |
| P1<br>064                                      | Grands parcs, domaines et espaces publics | Patrimoine végétal surfacique<br>Parcelles 64-65  |  |
| P1<br>065                                      | Grands parcs, domaines et espaces publics | Jardin en zone urbaine<br>Parcelles 58-62-839-840   |  |
| P1<br>066                                      | Grands parcs, domaines et espaces publics | Jardin en zone urbaine<br>Parcelles 380-377-883-882   |  |
| P1<br>067                                      | Grands parcs, domaines et espaces publics | Jardin en zone urbaine<br>Parcelles 884-339-338-335-332-328-922-811   |  |
| P1<br>068                                      | Grands parcs, domaines et espaces publics | Jardins en gradins<br>Parcelles 626-627   |  |
| P1<br>069                                      | Grands parcs, domaines et espaces publics | Jardin en zone urbaine<br>Parcelles 904-905-394   |  |

|           |   |   |  |
|-----------|---|---|--|
| P1<br>070 | Grands<br>parcs,<br>domaines et<br>espaces<br>publics | Jardin en zone urbaine<br>Parcelle 359  |  |
| P1<br>071 | Grands<br>parcs,<br>domaines et<br>espaces<br>publics | Jardin en zone urbaine<br>Parcelle 931  |  |
| P1<br>143 | Grands<br>parcs,<br>domaines et<br>espaces<br>publics | Espace public<br>Parcelle 416-117       |  |
| P1<br>144 | Grands<br>parcs,<br>domaines et<br>espaces<br>publics | Cours entre habitations<br>Parcelle 280 |  |
| P1<br>145 | Grands<br>parcs,<br>domaines et<br>espaces<br>publics | Terrain tirs à l'arc<br>Parcelle 461    |  |

**P5 – ARBRES**

|           |             |                                  |  |
|-----------|-------------|----------------------------------|--|
| P5<br>212 | Arbre isolé | Chataignier<br>Arbre à préserver |  |
|-----------|-------------|----------------------------------|--|

**V1 – CÔNES DE VUE**

|       |                    |  |  |
|-------|--------------------|--|--|
| V 015 | Vue<br>remarquable | Cône de vue sur le valonnement vers Corcy et la<br>forêt<br>Orientation ouest<br>Au niveau de la parcelle 159              |  |
| V 016 | Vue<br>remarquable | Point culminant à 180m donnant vue sur le<br>village<br>Orientation sud-ouest<br>Au niveau de la parcelle 455              |  |
| V 017 | Vue<br>remarquable | Belle vue sur la garenne, le vallon entre Violaine<br>et Louâtre<br>Orientation nord-ouest<br>Au niveau de la parcelle 469 |  |

|       |                 |  |  |
|-------|-----------------|--|--|
| V 018 | Vue remarquable | <p>Très beau coup d'œil sur le versant sud de la vallée du Nadon</p> <p>Orientation nord</p> <p>Au niveau de la parcelle 320</p> |    |
| V 019 | Vue remarquable | <p>Vue sur le versant sud de la vallée du Nadon</p> <p>Orientation sud</p> <p>Au niveau de la parcelle 268</p>                   |  |
| V 020 | Vue remarquable | <p>Cône de vue</p> <p>Orientation sud-ouest</p> <p>Au niveau de la parcelle 387</p>  |   |
| V 021 | Vue remarquable | <p>Vue des jardins sur le chemin royal</p> <p>Orientation ouest</p> <p>Au niveau de la parcelle 371</p>                          |  |
| V 022 | Vue remarquable | <p>Vue sur Louâtre en sortant de Violaine</p> <p>Orientation sud-est</p> <p>Au niveau de la parcelle 490</p>                     |  |
| V 066 | Vue remarquable | <p>Vue de Louâtre</p> <p>Orientation nord</p> <p>Au niveau de la parcelle 386</p>  |  |
| V 067 | Vue remarquable | <p>Vue de Louâtre</p> <p>Orientation sud</p> <p>Au niveau de la parcelle 196</p>   |  |

## 1.19. Macogny

| N°                      | NOM ET LOCALISATION | IDENTIFICATION ET DESCRIPTION   | PHOTOS ET EXTRAIT CADASTRAL |
|-------------------------|---------------------|---|-----------------------------|
| <b>C1 – TRAME VERTE</b> |                     |   |                             |
| C1007                   | Trame verte         | Sur les parcelles 31-66 et 180<br>Patrimoine végétal (site à préserver) |                             |
| C1008                   | Trame verte         | Sur la parcelle 21<br>Patrimoine végétal (Vestiges du Four)             |                             |


## 1.20. Marizy-Sainte-Geneviève

| N°                      | NOM ET LOCALISATION | IDENTIFICATION ET DESCRIPTION                                   | PHOTOS ET EXTRAIT CADASTRAL |
|-------------------------|---------------------|---|-----------------------------|
| <b>C1 – TRAME VERTE</b> |                     |   |                             |
| C1010                   | Trame verte         | Sur la parcelle 24<br>Patrimoine végétal (boisement à protéger) |                             |
| C1032                   | Trame verte         | Parcelle ZD 18<br>Patrimoine végétal (boisement à protéger)     |                             |


|   |   |                               |   |
|---|---|-------------------------------|---|
| <b>P1 – GRANDS PARCS, DOMAINES ET ESPACES PUBLICS</b> |   |                               |   |
| P1 072  | Grands parcs, domaines et espaces publics | Jardin<br>Parcelle 129        |   |
| P1 073  | Grands parcs, domaines et espaces publics | Jardin<br>Parcelle 128        |   |
| P1 142  | Grands parcs, domaines et espaces publics | Terrain de jeu<br>Parcelle 21 |  |

|   |                               |             |  |
|---|-------------------------------|-------------|--|
| <b>P2 – POTAGERS, VERGERS ET PRAIRIES</b> |                               |             |  |
| P2 007                                    | Potagers, vergers et prairies | Parcelle 75 |  |



| P3 – ALIGNEMENT D'ARBRES |                     |                                       |   |
|--------------------------|---------------------|---------------------------------------|---|
| P3 007                   | Alignement d'arbres | Noyers à préserver<br>Parcelles 19-21 |  |

## 1.21. Montgobert

| N°   | NOM ET LOCALISATION                       | IDENTIFICATION ET DESCRIPTION  | PHOTOS ET EXTRAIT CADASTRAL  |
|--|---|--|--|
| P1 – GRANDS PARCS, DOMAINES ET ESPACES PUBLICS |   |  |  |
| P1 074   | Grands parcs, domaines et espaces publics | Jardin en zone urbaine<br>Parcelles 320-321-371  |  |
| P1 075   | Grands parcs, domaines et espaces publics | Parcelles 20-208-209-355   |  |
| P1 076   | Grands parcs, domaines et espaces publics | Terrain de jeu<br>Parcelles 255-97   |  |
| P1 077   | Grands parcs, domaines et espaces publics | Jardin en zone urbaine<br>Parcelles 56-229-342-343-344   |  |
| P1 078   | Grands parcs, domaines et espaces publics | Jardin en zone urbaine<br>Parcelles 237-238-375-236-235-360-393-394-395-397-369-364-362-366-367-368-83 |  |
| P1 079   | Grands parcs, domaines et espaces publics | Jardin en zone urbaine<br>Parcelles 163-188-153-154-126  |  |

|       |   |  |  |
|-------|---|--|--|
| P1147 | Grands parcs, domaines et espaces publics | Ancien cimetière<br>Parcelle 200             |                                      |
| P1151 | Grands parcs, domaines et espaces publics | Jardin de Mme Charpentier<br>Parcelles 17-18 |                                     |
| P1152 | Grands parcs, domaines et espaces publics | Site inscrit de la Fontain est Martin        | <br><i>Source : DREAL Picardie</i> |

**P3 – ALIGNEMENT D'ARBRES**

|           |                     |   |  |
|-----------|---------------------|---|--|
| P3<br>009 | Alignement d'arbres | Allée du Château<br>Longeant les parcelles 285-23-27-<br>28-29-35-318-271-255-293-257-<br>258-261-289-331-266-267 |  |
|-----------|---------------------|---|--|



| C2- ELEMENTS DE LA TRAME VERTE ET BLEUE |             |        |  |
|---|-------------|--------|--|
| C2045                                   | Trame bleue | étangs |  |

## 1.22. Montigny-Lengrain

| N°               | NOM ET LOCALISATION | IDENTIFICATION ET DESCRIPTION  | PHOTOS ET EXTRAIT CADASTRAL |
|------------------|---------------------|--|-----------------------------|
| C1 – TRAME VERTE |                     |  |                             |
| C1 031           | Trame verte         | ZD 51 et parcelles attenantes<br>Patrimoine naturel : Fontaine St-Martin |                             |

| N°                | NOM ET LOCALISATION | IDENTIFICATION ET DESCRIPTION   | PHOTOS ET EXTRAIT CADASTRAL |
|-------------------|---------------------|---|-----------------------------|
| V1 – CÔNES DE VUE |                     |   |                             |
| V 023             | Vue remarquable     | Cône de vue sur la vallée de l'Aisne<br>Orientation nord-est<br>Au niveau de la parcelle 97 |                             |


## 1.23. Morsain

| N°                      | NOM ET LOCALISATION | IDENTIFICATION ET DESCRIPTION                | PHOTOS ET EXTRAIT CADASTRAL |
|-------------------------|---------------------|--|-----------------------------|
| <b>C2 – TRAME BLEUE</b> |                     |  |                             |
| C2 040                  | Trame bleue         | Zone humide (terrains humides ou inondables) |                             |
| C2 041                  | Trame bleue         | Zone humide (terrains humides ou inondables) |                             |

|   |                               |                          |  |
|---|-------------------------------|--------------------------|--|
| <b>P2 – POTAGERS, VERGERS ET PRAIRIES</b> |                               |                          |  |
| P2 008                                    | Potagers, vergers et prairies | Potager<br>Parcelle 118  |  |
| P2 009                                    | Potagers, vergers et prairies | Potager<br>Parcelle 954  |  |
| P2 010                                    | Potagers, vergers et prairies | Potager<br>Parcelle 965  |  |
| P2 011                                    | Potagers, vergers et prairies | Potager<br>Parcelle 1130 |  |
| P2 012                                    | Potagers, vergers et prairies | Potager<br>Parcelle 965  |  |
| P2 013                                    | Potagers, vergers et prairies | Potager<br>Parcelle 1573 |  |
| P2 014                                    | Potagers, vergers et prairies | Potager<br>Parcelle 1547 |  |
| P2 015                                    | Potagers, vergers et prairies | Potager<br>Parcelle 148  |  |
| P2 016                                    | Potagers, vergers et prairies | Potager<br>Parcelle 153  |  |
| P2 017                                    | Potagers, vergers et prairies | Verger<br>Parcelle 16    |  |
| P2 018                                    | Potagers, vergers et prairies | Verger<br>Parcelle 1573  |  |
| P2 013                                    | Potagers, vergers et prairies | Potager<br>Parcelle 1573 |  |

| P5 – Arbres |             |                   |  |
|-------------|-------------|-------------------|--|
| P5<br>208   | Arbre isolé | Arbre à préserver |  |
| P5<br>217   |             | Parcelle 1130     |  |




## 1.24. Mortefontaine

| N°   | NOM ET<br>LOCALISATION                             | IDENTIFICATION ET DESCRIPTION   | PHOTOS ET EXTRAIT CADASTRAL  |
|--|--|---|--|
| P1 – GRANDS PARCS, DOMAINES ET ESPACES PUBLICS |  |   |  |
| P1<br>080                                      | Grands parcs,<br>domaines et<br>espaces<br>publics | Ancien cimetière de l'Eglise<br><br>Rue des Templiers<br><br>Parcelle AB 26 |  |

## 1.25. Noroy-sur-Ourcq

| N°  | NOM ET LOCALISATION                       | IDENTIFICATION ET DESCRIPTION     | PHOTOS ET EXTRAIT CADASTRAL  |
|---|---|-----------------------------------|--|
| <i>P1 – GRANDS PARCS, DOMAINES ET ESPACES PUBLICS</i> |   |                                   |  |
| P1<br>154   | Grands parcs, domaines et espaces publics | Jardin marquant l'entrée de ville |  |




## 1.26. Oigny-en-Valois

| N°  | NOM ET LOCALISATION                       | IDENTIFICATION ET DESCRIPTION                                  | PHOTOS ET EXTRAIT CADASTRAL   |
|---|---|--|---|
| <b>P1 – GRANDS PARCS, DOMAINES ET ESPACES PUBLICS</b> |   |  |   |
| P1<br>081   | Grands parcs, domaines et espaces publics | Jardin d'agrément du château d'Oigny-en-Valois<br>Parcelle 422 |     |
| P1<br>082   | Grands parcs, domaines et espaces publics | Talus à préserver<br>Parcelle 257                              |    |
| P1-<br>149  | Grands parcs, domaines et espaces publics | Place arborée<br>La place de l'église<br>Parcelle 114          |  |



**P3 – ALIGNEMENT D'ARBRES**

|           |                        |   |  |
|-----------|------------------------|---|--|
| P3<br>010 | Alignement<br>d'arbres | Haies à préserver<br>Longeant parcelles 437-436         |    |
| P3<br>011 | Alignement<br>d'arbres | Haies à préserver<br>Longeant parcelles 88-437-438      |  |
| P3<br>012 | Alignement<br>d'arbres | Haies à préserver<br>Longeant parcelles 312-313-88      |  |
| P3<br>013 | Alignement<br>d'arbres | Haies à préserver<br>Longeant parcelles 452-419-312-348 |   |
| P3<br>014 | Alignement<br>d'arbres | Haies à préserver<br>Longeant parcelle 304              |  |
| P3<br>015 | Alignement<br>d'arbres | Haies à préserver<br>Longeant parcelle 282              |  |
| P3<br>016 | Alignement<br>d'arbres | Haies à préserver<br>Longeant parcelles 83-419          |  |

|           |                        |  |  |
|-----------|------------------------|--|--|
| P3<br>017 | Alignement<br>d'arbres | Haies à préserver<br>Longeant parcelle 69                      |  |
| P3<br>018 | Alignement<br>d'arbres | Haies à préserver<br>Longeant parcelles 418-64-63              |  |
| P3<br>019 | Alignement<br>d'arbres | Haies à préserver<br>Longeant parcelles 62-63                  |  |
| P3<br>020 | Alignement<br>d'arbres | Haies à préserver<br>Longeant parcelles 357-371-372-368-418    |    |
| P3<br>021 | Alignement<br>d'arbres | Haies à préserver<br>Longeant parcelle 55                      |   |
| P3<br>022 | Alignement<br>d'arbres | Haies à préserver<br>Longeant parcelles 357-368-418            |  |
| P3<br>023 | Alignement<br>d'arbres | Haies à préserver<br>Longeant parcelles 368-369                |  |
| P3<br>024 | Alignement<br>d'arbres | Haies à préserver<br>Longeant parcelles 452-80-322-320-337-433 |  |
| P3<br>025 | Alignement<br>d'arbres | Haies à préserver<br>Longeant parcelles 320-336-413-409        |  |
| P3<br>026 | Alignement<br>d'arbres | Haies à préserver<br>Longeant parcelles 336-386-409-387        |  |
| P3<br>027 | Alignement<br>d'arbres | Haies à préserver<br>Longeant parcelles 388-433                |  |
| P3        | Alignement<br>d'arbres | Haies à préserver  |  |

|           |                        |   |  |
|-----------|------------------------|---|--|
| 028       |                        | Longeant parcelles 402-272-345-344-343-342-341-327-462                      |  |
| P3<br>029 | Alignement<br>d'arbres | Haies à préserver<br>Longeant parcelles 378-340-327                         |  |
| P3<br>030 | Alignement<br>d'arbres | Haies à préserver<br>Longeant parcelles 273-345-344-343-342                 |  |
| P3<br>031 | Alignement<br>d'arbres | Haies à préserver<br>Longeant parcelles 205-203-363-424-425-226-218-195-191 |   |
| P3<br>032 | Alignement<br>d'arbres | Haies à préserver<br>Longeant parcelles 203-204                             |  |
| P3<br>033 | Alignement<br>d'arbres | Haies à préserver<br>Longeant parcelles 200-396                             |  |
| P3<br>034 | Alignement<br>d'arbres | Haies à préserver<br>Longeant parcelles 218-199-197-196                     |  |
| P3<br>035 | Alignement<br>d'arbres | Haies à préserver<br>Longeant parcelles 133-353-365                         |  |
| P3<br>036 | Alignement<br>d'arbres | Haies à préserver<br>Longeant parcelle 288                                  |  |
| P3        | Alignement<br>d'arbres | Haies à préserver   |  |



|           |                        |   |  |
|-----------|------------------------|---|--|
| 037       |                        | Longeant parcelles 164-163-165                          |  |
| P3<br>038 | Alignement<br>d'arbres | Haies à préserver<br>Longeant parcelles 463-462         |    |
| P3<br>039 | Alignement<br>d'arbres | Haies à préserver<br>Longeant parcelle 118              |    |
| P3<br>040 | Alignement<br>d'arbres | Haies à préserver<br>Longeant parcelles 294-291-293     |  |
| P3<br>041 | Alignement<br>d'arbres | Haies à préserver<br>Parcelle 262                       |  |
| P3<br>042 | Alignement<br>d'arbres | Haies à préserver<br>Parcelle 262                       |  |
| P3<br>043 | Alignement<br>d'arbres | Haies à préserver<br>Longeant parcelles 148-286-444-284 |  |
| P3<br>044 | Alignement<br>d'arbres | Haies à préserver<br>Face à l'église (parcelle 115)     |  |
| P3<br>045 | Alignement<br>d'arbres | Haies à préserver<br>Face à l'église (parcelle 115)     |  |
| P3<br>046 | Alignement<br>d'arbres | Haies à préserver<br>Face à l'église (parcelle 115)     |  |
| P3<br>047 | Alignement<br>d'arbres | Haies à préserver<br>Longeant parcelle 420              |  |
| P3<br>048 | Alignement<br>d'arbres | Haies à préserver                                       |  |

|           |                        |   |  |
|-----------|------------------------|---|--|
|           |                        | Longeant parcelles 111-110-112                          |  |
| P3<br>049 | Alignement<br>d'arbres | Haies à préserver<br>Longeant parcelles 111-99          |  |
| P3<br>050 | Alignement<br>d'arbres | Haies à préserver<br>Longeant parcelles 338-219         |  |
| P3<br>051 | Alignement<br>d'arbres | Haies à préserver<br>Longeant parcelles 423-266         |  |
| P3<br>052 | Alignement<br>d'arbres | Haies à préserver<br>Longeant parcelles 316-248-315-317 |  |
| P3<br>053 | Alignement<br>d'arbres | Haies à préserver<br>Longeant parcelles 385-169         |  |

**P5 – ARBRES**

|           |             |   |  |
|-----------|-------------|---|--|
| P5<br>116 | Arbre isolé | Arbre à préserver<br>Face à l'église et à la parcelle 116 |  |
|-----------|-------------|---|--|

## 1.27. Passy-en-Valois

| N°  | NOM ET LOCALISATION                       | IDENTIFICATION ET DESCRIPTION            | PHOTOS ET EXTRAIT CADASTRAL |
|---|---|--|-----------------------------|
| <b>P1 – GRANDS PARCS, DOMAINES ET ESPACES PUBLICS</b> |   |  |                             |
| P1 083  | Grands parcs, domaines et espaces publics | Jardins et potagers<br>Parcelles 238-241 |                             |

## 1.28. Pernant

| N°                       | NOM ET LOCALISATION | IDENTIFICATION ET DESCRIPTION  | PHOTOS ET EXTRAIT CADASTRAL |
|--------------------------|---------------------|--|-----------------------------|
| <b>V1 – CÔNES DE VUE</b> |                     |  |                             |
| V 024                    | Vue remarquable     | Cône de vue en direction de l'église<br>Orientation sud-ouest<br>Au niveau de la parcelle 1535 |                             |

## 1.29. Puiseux-en-Retz


| N°  | NOM ET LOCALISATION                       | IDENTIFICATION ET DESCRIPTION         | PHOTOS ET EXTRAIT CADASTRAL |
|---|---|---------------------------------------|-----------------------------|
| <b>P1 – GRANDS PARCS, DOMAINES ET ESPACES PUBLICS</b> |   |                                       |                             |
| P1 084  | Grands parcs, domaines et espaces publics | Jardins et potagers<br>Parcelle 384   |                             |
| P1 085  | Grands parcs, domaines et espaces publics | Jardins et potagers<br>Parcelle 391   |                             |
| P1 156  | Grands parcs, domaines et espaces publics | Espace boisé<br>Parcelle B383 et B382 |                             |

## 1.30. Ressons-le-Long

| N°  | NOM ET LOCALISATION                       | IDENTIFICATION ET DESCRIPTION                                | PHOTOS ET EXTRAIT CADASTRAL |
|---|---|--|-----------------------------|
| <b>P1 – GRANDS PARCS, DOMAINES ET ESPACES PUBLICS</b> |   |  |                             |
| P1 086  | Grands parcs, domaines et espaces publics | Jardins et potagers<br>Parcelles 63-35                       |                             |
| P1 087  | Grands parcs, domaines et espaces publics | Domaine boisé<br>Parcelle 114                                |                             |
| P1 088  | Grands parcs, domaines et espaces publics | Jardins et potagers<br>Parcelles 1022-954-1063-1064-1080-832 |                             |
| P1 090  | Grands parcs, domaines et espaces publics | Parc de Mainville et de la Trésorerie<br>Parcelle 1103       |                             |
| P1 091  | Grands parcs, domaines et espaces publics | Domaine boisé<br>Parcelle 1238                               |                             |
| P1 092  | Grands parcs, domaines et espaces publics | Jardins et potagers<br>Parcelle 1033                         |                             |

|   |                               |                            |  |
|---|-------------------------------|----------------------------|--|
| <b>P2 – POTAGERS, VERGERS ET PRAIRIES</b> |                               |                            |  |
| P2 019                                    | Potagers, vergers et prairies | Vergers<br>Parcelle 1079   |  |
| P2 020                                    | Potagers, vergers et prairies | Vergers<br>Parcelle 32     |  |
| P2 021                                    | Potagers, vergers et prairies | Vergers<br>Parcelle 540    |  |
| P2 022                                    | Potagers, vergers et prairies | Vergers<br>Parcelles 59-55 |  |

**P3 – ALIGNEMENT D'ARBRES**


|           |                        |  |   |
|-----------|------------------------|--|---|
| P3<br>054 | Alignement<br>d'arbres | Patrimoine végétal<br>Longeant parcelle 55     |   |
| P3<br>055 | Alignement<br>d'arbres | Patrimoine végétal<br>Longeant parcelles 11-12 |  |

**P5 – ARBRES**

|           |             |                                    |  |
|-----------|-------------|------------------------------------|--|
| P5<br>214 | Arbre isolé | Arbre à préserver                  |  |
| P5<br>215 | Arbre isolé | Arbre à préserver<br>Parcelle 981  |  |
| P5<br>216 | Arbre isolé | Arbre à préserver<br>Parcelle 981  |  |
| P5<br>218 | Arbre isolé | Arbre à préserver<br>Parcelle 1001 |  |
| P5<br>219 | Arbre isolé | Arbre à préserver<br>Parcelle 84   |  |
| P5<br>222 | Arbre isolé | Arbre à préserver<br>Parcelle 539  |  |
| P5<br>223 | Arbre isolé | Arbre à préserver<br>Parcelle 63   |  |
| P5<br>224 | Arbre isolé | Arbre à préserver<br>Parcelle 63   |  |
| P5<br>225 | Arbre isolé | Arbre à préserver<br>Parcelle 1039 |  |

**V1 – CÔNES DE VUE**

|          |                    |  |  |
|----------|--------------------|--|--|
| V<br>025 | Vue<br>remarquable | Cône de vue sur la vallée de l'Aisne<br>Orientation nord<br>Au niveau de la parcelle 450 |  |
|----------|--------------------|--|--|

|          |                    |  |  |
|----------|--------------------|--|--|
| V<br>026 | Vue<br>remarquable | Cône de vue sur la vallée de l'Aisne<br>Orientation nord-ouest<br>Au niveau de la parcelle 5 |  |
| V<br>028 | Vue<br>remarquable | Cône de vue sur les éoliennes<br>Orientation est<br>Au niveau de la parcelle 24              |  |

## 1.31. Retheuil

| N°  | NOM ET<br>LOCALISATION                             | IDENTIFICATION ET DESCRIPTION          | PHOTOS ET EXTRAIT CADASTRAL |
|---|--|--|-----------------------------|
| <b>P1 – GRANDS PARCS, DOMAINES ET ESPACES PUBLICS</b> |  |  |                             |
| P1<br>093   | Grands parcs,<br>domaines et<br>espaces<br>publics | Jardins et potagers<br>Parcelles 91-92 |                             |
| P1<br>094   | Grands parcs,<br>domaines et<br>espaces<br>publics | Jardin à protéger<br>Parcelle 69       |                             |
| P1<br>095   | Grands parcs,<br>domaines et<br>espaces<br>publics | Jardin à protéger<br>Parcelle 70       |                             |

## 1.32. Saconin-et-Breuil

| N°                 | NOM ET<br>LOCALISATION | IDENTIFICATION ET DESCRIPTION              | PHOTOS ET EXTRAIT CADASTRAL |
|--------------------|------------------------|--|-----------------------------|
| <b>P5 - ARBRES</b> |                        |  |                             |
| P5<br>122          | Arbre isolé            | Arbre à préserver<br>Face à la parcelle 61 |                             |

## 1.33. Saint-Bandry

| N°                      | NOM ET LOCALISATION | IDENTIFICATION ET DESCRIPTION  | PHOTOS ET EXTRAIT CADASTRAL |
|-------------------------|---------------------|--|-----------------------------|
| <b>C2 – TRAME BLEUE</b> |                     |  |                             |
| C2 042                  | Trame bleue         | Zone humide (issue du PLU en vigueur)<br>Parcelles 40-41-42-86-85-82 |                             |

|   |   |                                      |  |
|---|---|--------------------------------------|--|
| <b>P1 – GRANDS PARCS, DOMAINES ET ESPACES PUBLICS</b> |   |                                      |  |
| P1 096  | Grands parcs, domaines et espaces publics | Domaine arboré<br>Parcelles 31-32-34 |  |
| P1 097  | Grands parcs, domaines et espaces publics | Jardins et potagers<br>Parcelle 158  |  |
| P1 098  | Grands parcs, domaines et espaces publics | Domaine boisé<br>Parcelles 199-200   |  |

|                    |             |                                  |  |
|--------------------|-------------|----------------------------------|--|
| <b>P5 – ARBRES</b> |             |                                  |  |
| P5 226             | Arbre isolé | Arbre à préserver<br>Parcelle 69 |  |

|                          |                 |   |  |
|--------------------------|-----------------|---|--|
| <b>V1 – CÔNES DE VUE</b> |                 |   |  |
| V 029                    | Vue remarquable | Cône de vue sur Saint-Bandry<br>Orientation ouest<br>Au niveau de la parcelle 118   |  |
| V 030                    | Vue remarquable | Cône de vue sur Saint-Bandry<br>Orientation sud-est<br>Au niveau de la parcelle 118 |  |




## 1.34. Saint-Christophe-à-Berry

| N°                 | NOM ET LOCALISATION | IDENTIFICATION ET DESCRIPTION | PHOTOS ET EXTRAIT CADASTRAL |
|--------------------|---------------------|-------------------------------|-----------------------------|
| <b>P5 - ARBRES</b> |                     |                               |                             |
| P5 206             | Arbre isolé         | Tilleul                       |                             |

## 1.35. Saint-Pierre-Aigle

| N°                      | NOM ET LOCALISATION | IDENTIFICATION ET DESCRIPTION                   | PHOTOS ET EXTRAIT CADASTRAL |
|-------------------------|---------------------|---|-----------------------------|
| <b>C2 – TRAME BLEUE</b> |                     |   |                             |
| C2 044                  | Trame bleue         | Ru de Saint-Pierre-Aigle et son continuum boisé |                             |

|   |   |  |  |
|---|---|--|--|
| <b>P1 – GRANDS PARCS, DOMAINES ET ESPACES PUBLICS</b> |   |  |  |
| P1 099  | Grands parcs, domaines et espaces publics | Cœur d'îlot à préserver<br>Parcelles 53-16-55-17-18-21-22-23-24-46-47-27-77-76 |  |
| <b>P5 - ARBRES</b>                                    |   |  |  |
| P5 209  | Arbre isolé                               | Arbre à préserver<br>Parcelle AB 259   |  |
| P5 210  | Arbre isolé                               | Arbre à préserver<br>Parcelle 37   |  |
| P5 211  | Arbre isolé                               | Arbre à préserver<br>Parcelle 1  |  |

|                          |                 |   |  |
|--------------------------|-----------------|---|--|
| <b>V1 – CÔNES DE VUE</b> |                 |   |  |
| V 031                    | Vue remarquable | Axe paysager et visuel sur les prés<br>Vue sur l'église et ses environs immédiats |  |




|          |                    |  |  |
|----------|--------------------|--|--|
|          |                    | Orientation sud-est<br>Au niveau de la parcelle 183  |  |
| V<br>032 | Vue<br>remarquable | Axe paysager et visuel sur les prés<br>Vue sur l'église et ses environs immédiats et sur la<br>forêt de Retz<br>Orientation sud<br>Au niveau de la parcelle 242          |  |
| V<br>033 | Vue<br>remarquable | Axe paysager et visuel sur les prés<br>Vue sur l'église et ses environs immédiats et sur le<br>bois à l'horizon<br>Orientation sud-ouest<br>Au niveau de la parcelle 259 |  |
| V<br>034 | Vue<br>remarquable | Axe paysager et visuel sur les prés<br>Vue sur la vallée, Chalosse et la forêt de Retz<br>Orientation sud<br>Au niveau de la parcelle 33                                 |  |
| V<br>035 | Vue<br>remarquable | Axe paysager et visuel sur les prés<br>Vue sur l'église et ses environs immédiats<br>Orientation ouest<br>Au niveau de la parcelle 56                                    |  |
| V<br>036 | Vue<br>remarquable | Axe paysager et visuel sur les prés<br>Au chevet de l'église, de l'est au sud<br>Orientation est<br>Au niveau de la parcelle 98  |  |


|          |                    |  |  |
|----------|--------------------|--|--|
| V<br>037 | Vue<br>remarquable | Axe paysager et visuel sur les prés<br>Depuis le terrain de jeux, vue sur l'église et la<br>partie haute du village<br>Orientation nord-ouest<br>Au niveau de la parcelle 18 |  |
| V<br>038 | Vue<br>remarquable | Axe paysager et visuel sur les prés<br>Orientation nord-ouest<br>Au niveau de la parcelle 62   |  |
| V<br>039 | Vue<br>remarquable | Axe paysager et visuel sur les prés<br>Vue sur la partie haute du village<br>Orientation nord<br>Au niveau de la parcelle 16   |  |

|          |                    |   |  |
|----------|--------------------|---|--|
| V<br>040 | Vue<br>remarquable | Axe paysager et visuel sur les prés<br>Vue sur le versant au nord de la RD17<br>Orientation nord-est<br>Au niveau de la parcelle 49   |  |
| V<br>041 | Vue<br>remarquable | Axe paysager et visuel sur les prés<br>Vue sur le clocher et les maisons au sud de<br>l'église<br>Orientation nord-est<br>Au niveau de la parcelle 61                             |  |
| V<br>042 | Vue<br>remarquable | Axe paysager et visuel sur les prés<br>Vue sur l'hôtel de la Couronne et l'église<br>Orientation nord-est<br>Au niveau de la parcelle 103   |  |
| V<br>043 | Vue<br>remarquable | Axe paysager et visuel sur les prés<br>Depuis le haut de la rue de Verly, vue face à<br>l'église<br>Orientation sud<br>Au niveau de la parcelle 103                               |  |
| V<br>044 | Vue<br>remarquable | Axe paysager et visuel sur les prés<br>Depuis la place de l'église, vue sur la vallée et la<br>forêt<br>Orientation est<br>Au niveau de la parcelle 19                            |  |
| V<br>045 | Vue<br>remarquable | Axe paysager et visuel sur les prés<br>Perspective avec les tilleuls et vue au fond sur<br>l'église et le logis au nord<br>Orientation nord-ouest<br>Au niveau de la parcelle 144 |  |
| V<br>046 | Vue<br>remarquable | Axe paysager de loin<br>Vue sur le chevet de l'église<br>Orientation sud-ouest<br>Au niveau de la parcelle 3  |  |
| V<br>047 | Vue<br>remarquable | Axe paysager de loin<br>Depuis la route de Cutry, vue de la ferme, de<br>l'église et à l'horizon la forêt<br>Orientation sud-ouest<br>Au niveau de la parcelle 9                  |  |
| V<br>048 | Vue<br>remarquable | Axe paysager de loin<br>En arrivant de Dommiers, vue sur les premières<br>maisons, la ferme et le clocher de l'église<br>Orientation nord-ouest                                   |  |

|       |                 |  |  |
|-------|-----------------|--|--|
|       |                 | Au niveau de la parcelle 67  |  |
| V 049 | Vue remarquable | Axe paysager de loin<br>Vue sur les terres agricoles et le haut du village<br>Orientation nord<br>Au niveau de la parcelle 109 |  |

## 1.36. Silly-la-Poterie

| N°          | NOM ET LOCALISATION | IDENTIFICATION ET DESCRIPTION | PHOTOS ET EXTRAIT CADASTRAL  |
|-------------|---------------------|-------------------------------|--|
| P5 - ARBRES |                     |                               |  |
| P5 228      | Arbre isolé         | Châtaignier<br>Parcelle 214   | <br><small>Aout 2015. Hervé.</small> |

|                   |                 |  |   |
|-------------------|-----------------|--|---|
| V1 – CÔNES DE VUE |                 |  |   |
| V 069             | Vue remarquable | Axe paysager de loin<br>Vue sur Silly-la-Poterie et la forêt de Retz | <br><small>Aout 2015. Hervé.</small> |

## 1.37. Soucy

| N°          | NOM ET LOCALISATION | IDENTIFICATION ET DESCRIPTION | PHOTOS ET EXTRAIT CADASTRAL |
|-------------|---------------------|-------------------------------|-----------------------------|
| P5 - ARBRES |                     |                               |                             |
| P5 - 188    |                     | Tilleul<br>Parcelle 157       |                             |

## 1.38. Taillefontaine

| N°  | NOM ET LOCALISATION                       | IDENTIFICATION ET DESCRIPTION                                   | PHOTOS ET EXTRAIT CADASTRAL |
|---|---|---|-----------------------------|
| <b>P1 – GRANDS PARCS, DOMAINES ET ESPACES PUBLICS</b> |   |   |                             |
| P1<br>101   | Grands parcs, domaines et espaces publics | Jardin en zone urbaine<br>Parcelles 226-233-234-251-255-361-431 |                             |
| P1<br>102   | Grands parcs, domaines et espaces publics | Jardin en zone urbaine<br>Parcelles 123-371-372-386             |                             |

## 1.39. Tartiers


| N°  | NOM ET LOCALISATION           | IDENTIFICATION ET DESCRIPTION | PHOTOS ET EXTRAIT CADASTRAL |
|---|-------------------------------|-------------------------------|-----------------------------|
| <b>P2 – POTAGERS, VERGERS ET PRAIRIES</b> |                               |                               |                             |
| P2 023                                    | Potagers, vergers et prairies | Potager<br>Parcelle 210       |                             |

## 1.40. Vassens

| N°  | NOM ET LOCALISATION                       | IDENTIFICATION ET DESCRIPTION                 | PHOTOS ET EXTRAIT CADASTRAL |
|---|---|---|-----------------------------|
| <b>P1 – GRANDS PARCS, DOMAINES ET ESPACES PUBLICS</b> |   |   |                             |
| P1 152  | Grands parcs, domaines et espaces publics | Jardins à protéger<br>Parcelles B130 et B1337 |                             |
| <b>P5 - ARBRES</b>                                    |   |   |                             |
| P5 193  | Arbres isolé                              | Parcelle 978                                  |                             |
| P5 194  | Arbres isolé                              | Parcelle 978                                  |                             |
| P5 195  | Arbres isolé                              | Conifère<br>Parcelle 757                      |                             |
| P5 196  | Arbres isolé                              | Conifère<br>Parcelle 757                      |                             |
| P5 197  | Arbres isolé                              | Conifère<br>Parcelle 757                      |                             |
| P5 198  | Arbres isolé                              | Conifère<br>Parcelle 757                      |                             |
| P5 199  | Arbres isolé                              | Tilleul<br>Parcelle 757                       |                             |
| P5 200  | Arbres isolé                              | Tilleul<br>Parcelle 759                       |                             |
| P5 201  | Arbres isolé                              | Frêne<br>Parcelle 759                         |                             |
| P5 202  | Arbres isolé                              | Pin<br>Parcelle 794                           |                             |
| P5 203  | Arbres isolé                              | Saule<br>Parcelle 794                         |                             |

| N°        | NOM ET LOCALISATION | IDENTIFICATION ET DESCRIPTION | PHOTOS ET EXTRAIT CADASTRAL   |
|-----------|---------------------|-------------------------------|---|
| P5<br>204 | Arbres isolé        | Chataignier<br>Parcelle 794   |   |
| P5228     | Arbre isolé         | Cèdre<br>Parcelles B988 –B337 |  |

## 1.41. Vézaponin

| N°  | NOM ET LOCALISATION                       | IDENTIFICATION ET DESCRIPTION                                      | PHOTOS ET EXTRAIT CADASTRAL  |
|---|---|--|--|
| <b>P1 – GRANDS PARCS, DOMAINES ET ESPACES PUBLICS</b> |   |  |  |
| P1<br>108   | Grands parcs, domaines et espaces publics | Jardins à protéger<br>Parcelles 235-234-233-77-206-207-220-107-108 |  |
| <b>P5 – ARBRES</b>                                    |   |  |  |
| P5<br>230   | Arbre isolé                               | Arbre à préserver<br>14 Route d'Épagny<br>Parcelle B 107           |  |

| N°        | NOM ET LOCALISATION | IDENTIFICATION ET DESCRIPTION                               | PHOTOS ET EXTRAIT CADASTRAL  |
|-----------|---------------------|---|--|
| P5<br>231 | Arbre isolé         | Arbre à préserver<br>Route de Blérancourt<br>Parcelle ZB 97 |  |

## 1.42. Vic-sur-Aisne

| N°  | NOM ET LOCALISATION                       | IDENTIFICATION ET DESCRIPTION                            | PHOTOS ET EXTRAIT CADASTRAL |
|---|---|--|-----------------------------|
| <b>P1 – GRANDS PARCS, DOMAINES ET ESPACES PUBLICS</b> |   |  |                             |
| P1<br>126   | Grands parcs, domaines et espaces publics | Domaine<br>Parcelle 105                                  |                             |
| P1<br>127   | Grands parcs, domaines et espaces publics | Domaine<br>Parcelles 107-89                              |                             |
| P1<br>128   | Grands parcs, domaines et espaces publics | Domaine boisé<br>Parcelle 195                            |                             |
| P1<br>129   | Grands parcs, domaines et espaces publics | Domaine<br>Parcelles 79-84                               |                             |
| P1<br>130   | Grands parcs, domaines et espaces publics | Parc de la Mairie<br>Parcelle 109                        |                             |
| P1<br>131   | Grands parcs, domaines et espaces publics | Espace vert<br>Parcelles 364-61                          |                             |
| P1<br>132   | Grands parcs, domaines et espaces publics | Parc du domaine du Thurier<br>Parcelle 159               |                             |
| P1<br>133   | Grands parcs, domaines et espaces publics | Parc du Château<br>Parcelle 117                          |                             |
| P1<br>134   | Grands parcs, domaines et espaces publics | Jardins et potagers<br>Parcelles 432-433-434-435-436-437 |                             |
| P1<br>135   | Grands parcs, domaines et espaces publics | Espace public<br>Parcelle 362                            |                             |
| P1<br>136   | Grands parcs, domaines et espaces publics | Jardins et potagers                                      |                             |

|           |   |  |  |
|-----------|---|--|--|
|           |   | Parcelles 453-454-455-456-457  |  |
| P1<br>137 | Grands parcs,<br>domaines et<br>espaces publics | Jardins et potagers<br>Parcelles 61-60-59-240-278-279-251-217  |  |
| P1<br>138 | Grands parcs,<br>domaines et<br>espaces publics | Cœur d'îlot à préserver<br>Parcelles 136-135-129-134-128-124-123-194-<br>195-196-197-198-199-120-119-118-117-106-<br>205-206-207-208-209 |  |
| P1<br>139 | Grands parcs,<br>domaines et<br>espaces publics | Jardins et potagers<br>Parcelles 257-148-149-235-486-253-151   |  |



| P5 - ARBRES |             |                                   |  |
|-------------|-------------|-----------------------------------|--|
| P5 123      | Arbre isolé | Arbre à préserver<br>Parcelle 52  |  |
| P5 124      | Arbre isolé | Arbre à préserver<br>Parcelle 53  |  |
| P5 125      | Arbre isolé | Arbre à préserver<br>Parcelle 56  |  |
| P5 126      | Arbre isolé | Arbre à préserver<br>Parcelle 56  |  |
| P5 127      | Arbre isolé | Arbre à préserver<br>Parcelle 56  |  |
| P5 128      | Arbre isolé | Arbre à préserver<br>Parcelle 61  |  |
| P5 129      | Arbre isolé | Arbre à préserver<br>Parcelle 61  |  |
| P5 130      | Arbre isolé | Arbre à préserver<br>Parcelle 362 |  |
| P5 131      | Arbre isolé | Arbre à préserver<br>Parcelle 58  |  |
| P5 132      | Arbre isolé | Arbre à préserver<br>Parcelle 362 |  |
| P5 205      | Arbre isolé | Chataignier<br>Parcelle 136       |  |

| V1 – CÔNES DE VUE |                    |   |  |
|-------------------|--------------------|---|--|
| V 060             | Vue<br>remarquable | Sur le pont traversant l'Aisne(à l'ouest), vue sur<br>le paysage ouvert de la rivière |  |





|       |                 |   |  |
|-------|-----------------|---|--|
|       |                 | Orientation ouest-est   |  |
| V 061 | Vue remarquable | Sur le pont traversant l'Aisne (à l'est), vue sur le paysage ouvert de la rivière<br>Orientation ouest-est    |  |
| V 062 | Vue remarquable | Vue vers la vallée et la rivière<br>Orientation sud (vallée) et nord (l'Aisne)<br>Au niveau de la parcelle 32 |  |
| V 068 | Vue remarquable |   |  |

## 1.43. Villers-Cotterêts

| N°                      | NOM ET LOCALISATION | IDENTIFICATION ET DESCRIPTION   | PHOTOS ET EXTRAIT CADASTRAL  |
|-------------------------|---------------------|---|--|
| <b>C1 – TRAME VERTE</b> |                     |   |  |
| C1012                   | Trame verte         | Patrimoine végétal – espace ouvert donnant à voir les prairies et la vallée boisée de l'Automne.<br>Parcelles 17-78-8 |    |
| C1013                   | Trame verte         | Patrimoine végétal  |  |
| C1014                   | Trame verte         | Patrimoine végétal  |  |
| C1015                   | Trame verte         | Patrimoine végétal – ensemble boisé en entrée de ville<br>Route de Vivières<br>Parcelle 392                           |  |
| C1016                   | Trame verte         | Patrimoine végétal  |  |
| C1017                   | Trame verte         | Patrimoine végétal  |  |
| C1018                   | Trame verte         | Patrimoine végétal  |  |
| C1019                   | Trame verte         | Patrimoine végétal  |  |

|       |             |   |  |
|-------|-------------|---|--|
| C1020 | Trame verte | Patrimoine végétal – Ensemble boisé<br>Route d'Oigny<br>Parcelle 180                                |    |
| C1021 | Trame verte | Patrimoine végétal<br>Parcelle 31   |  |
| C1022 | Trame verte | Patrimoine végétal  |  |
| C1023 | Trame verte | Patrimoine végétal<br>Parcelles 204-201-205 et 46   |  |
| C1024 | Trame verte | Patrimoine végétal<br>Parcelle 370  |  |
| C1025 | Trame verte | Patrimoine végétal<br>Parcelles 473 et 200  |  |
| C1026 | Trame verte | Patrimoine végétal – Ensemble d'arbres remarquables à protéger<br>14 avenue de Noue<br>Parcelle 180 |  |
| C1027 | Trame verte | Patrimoine végétal<br>Parcelle 393  |  |

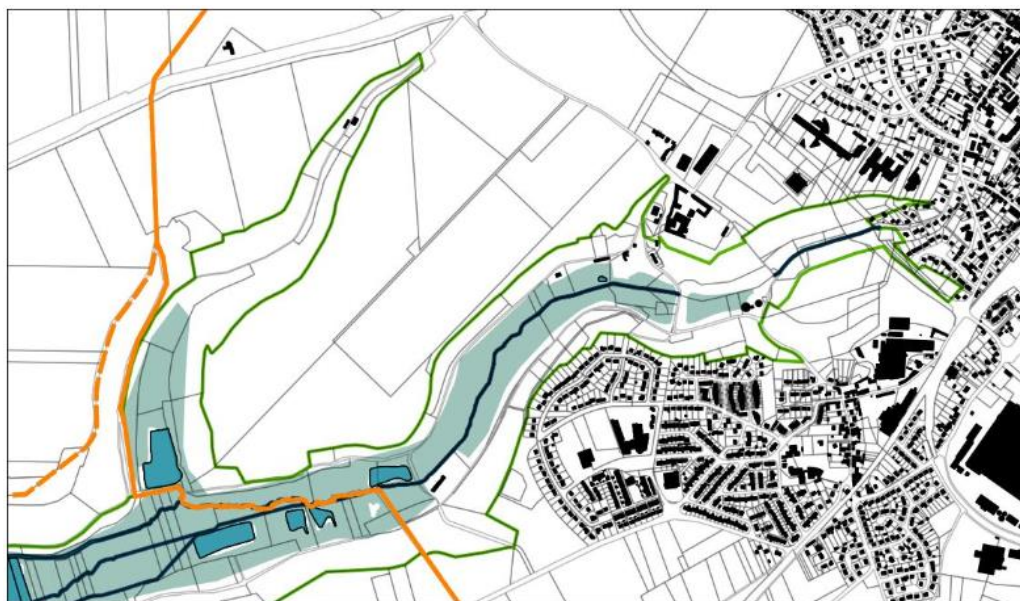
|       |             |   |  |
|-------|-------------|---|--|
| C1028 | Trame verte | C1028                                     |   |
| C1029 | Trame verte | Patrimoine végétal<br>Parcelles 158 et 83 |  |
| C1033 | Trame verte | Patrimoine végétal<br>Parcelles 94 et 1   |  |

**C2 – TRAME BLEUE**

Vallée de l'Automne et zones humides

C2  
017

Trame  
bleue



- Contours communaux
- Mares
- Cours d'eau
- Emprise protection patrimoniale C2
- Zones humides SAGE de l'Automne




0 100 200 m

**C3– CONTINUITÉS PAYSAGÈRES**





|       |                |   |  |
|-------|----------------|---|--|
| C3006 | Ensemble boisé | Ensembles boisés en bordure nord de la RN2    |  |
| C3007 | Ensemble boisé | Ensemble boisé arrivée nord de la voie ferrée |  |



P1 – GRANDS PARCS, DOMAINES ET ESPACES PUBLICS

|                   |  |  |  |
|-------------------|--|--|--|
| <p>P1<br/>109</p> | <p>Grands<br/>parcs,<br/>domaines<br/>et<br/>espaces<br/>publics</p> | <p>Domaine boisé<br/>Rue de la Faisanderie<br/>Parcelles 579-484</p> |   |
| <p>P1<br/>110</p> | <p>Grands<br/>parcs,<br/>domaines<br/>et<br/>espaces<br/>publics</p> | <p>Domaine<br/>37 rue du 18 juillet<br/>Parcelles 580-63</p>         |  |
| <p>P1<br/>111</p> | <p>Grands<br/>parcs,<br/>domaines<br/>et<br/>espaces<br/>publics</p> | <p>Domaine<br/>6 avenue de Noue<br/>Parcelle 203</p>                 |  |





|           |   |  |  |
|-----------|---|--|--|
| P1<br>112 | Grands parcs, domaines et espaces publics | <p>Domaine</p> <p>3 rue François 1<sup>er</sup></p> <p>Parcelle 53</p>   |  |
| P1<br>113 | Grands parcs, domaines et espaces publics | <p>Domaine</p> <p>4-6 rue Anne de Pisseleu et 15-17-19 avenue de Saint Nicolas</p> <p>Parcelles 21-20-19-38-37-35</p>        |    |
| P1<br>114 | Grands parcs, domaines et espaces publics | <p>Aire de loisirs</p> <p>Square Marie Nicolas, Avenue des Roches</p> <p>Parcelle 394</p>                                    |   |
| P1<br>115 | Grands parcs, domaines et espaces publics | <p>Aire de loisirs – Parc Salanson</p> <p>Rue Pelet Otto – rue Léo Lagrange – Avenue Jean Jaurès</p> <p>Parcelles 38-432</p> |  |
| P1<br>116 | Grands parcs, domaines et espaces publics | <p>Domaine</p> <p>15 avenue de Noue</p> <p>Parcelle 28</p>   |  |



|           |   |   |  |
|-----------|---|---|--|
| P1<br>117 | Grands parcs, domaines et espaces publics | Aire de loisirs<br>Parcelles 110-51-90-206  |    |
| P1<br>118 | Grands parcs, domaines et espaces publics | Aire de loisirs<br>Parcelle 131   |  |
| P1<br>119 | Grands parcs, domaines et espaces publics | Aire de loisirs et de passage<br>Route de Vivrières<br>Parcelle 132   |   |
| P1<br>120 | Grands parcs, domaines et espaces publics | Domaine<br>Bourgfontaine<br>Parcelles 155-156-157-158-153-151-147-169-158-163-162-186-166-167-174-173-172-171-185-144-176-177-178-143-142 |  |
| P1<br>121 | Grands parcs, domaines et espaces publics | Domaine<br>23 bis route de Vivrières<br>Parcelles 152-149-155   |  |



|           |   |  |  |
|-----------|---|--|--|
| P1<br>150 | Grands parcs, domaines et espaces publics | <p>Jardin de Madame Laviolette</p> <p>Entouré de hauts murs en pierre, ce jardin appartenant à une personne privée a fait l'objet d'un dossier de jardin repéré. Il est identifié à l'inventaire général depuis le 26 juin 2003.</p> <p>Cadastre 393</p> |    |
| P1<br>122 | Grands parcs, domaines et espaces publics | <p>Aire de loisirs – Couée verte</p> <p>St Rémy – Square de Chopin</p> <p>Parcelles 197-136</p>  |   |
| P1<br>123 | Grands parcs, domaines et espaces publics | <p>Aire de loisirs</p> <p>Avenue Marx Dormoy</p> <p>Parcelles 195-73-72-349</p>  |    |
| P1<br>124 | Grands parcs, domaines et espaces publics | <p>Aire de loisirs (pelouses, jeux pour enfant et terrains de sport)</p> <p>Rue de la Marlière</p> <p>Parcelles 9-125</p>  |  |

|           |  |   |  |
|-----------|--|---|--|
|           |  |   |  |
| P1<br>125 | Grands<br>parcs,<br>domaines<br>et<br>espaces<br>publics | Domaine (jardin arboré)<br>19 route de Vivières – rue Louis Blanc<br>Parcelle 302 |  |

**P2 – POTAGERS, VERGERS ET PRAIRIES**



|           |                                     |  |  |
|-----------|-------------------------------------|--|--|
| P2<br>024 | Potagers,<br>vergers et<br>prairies | Potager<br>32 rue du Grand Montoir<br>Parcelle 253 |  |
| P2<br>025 | Potagers,<br>vergers et<br>prairies | Vergier<br>rue Victor Hugo<br>Parcelles 265-763    |  |



|           |                                     |  |  |
|-----------|-------------------------------------|--|--|
| P2<br>026 | Potagers,<br>vergers et<br>prairies | Verger<br>Rue de la Libération du 20 août 1944<br>Parcelle 2-3 |    |
| P2<br>027 | Potagers,<br>vergers et<br>prairies | Potager<br>Rue de la Libération du 20 août 1944<br>Parcelle 3  |    |
| P2<br>028 | Potagers,<br>vergers et<br>prairies | Potager<br>Chemin de la Belle Idée<br>Parcelle 494             |   |
| P2<br>029 | Potagers,<br>vergers et<br>prairies | Potager<br>Route de Soissons<br>Parcelles 8-141                |  |
| P2<br>030 | Potagers,<br>vergers et<br>prairies | Verger<br>7 bis rue Tronchet<br>Parcelles 621-622              |  |

|           |                                     |  |  |
|-----------|-------------------------------------|--|--|
| P2<br>031 | Potagers,<br>vergers et<br>prairies | Verger<br>87 rue Demoustier<br>Parcelles 723-298 |  |
| P2<br>032 | Potagers,<br>vergers et<br>prairies | Verger<br>130 rue Demoustier<br>Parcelle 33      |  |



**P3 – ALIGNEMENT D'ARBRES**

|           |                        |   |  |
|-----------|------------------------|---|--|
| P3<br>056 | Alignement<br>d'arbres | rue Saint Benoit                              |  |
| P3<br>057 | Alignement<br>d'arbres | Stade Germain Thibaut - rue Alfred<br>Juneaux |  |







|           |                        |                                     |  |
|-----------|------------------------|-------------------------------------|--|
| P3<br>058 | Alignement<br>d'arbres | Route de Compiègne                  |    |
| P3<br>059 | Alignement<br>d'arbres | Avenue de Compiègne                 |   |
| P3<br>060 | Alignement<br>d'arbres | rue Jean Goujon - rue de l'EpINETTE |  |
| P3<br>061 | Alignement<br>d'arbres | avenue de la Ferté Milon            |  |



|           |                        |   |  |
|-----------|------------------------|---|--|
| P3<br>062 | Alignement<br>d'arbres | Stade Germain Thibaut - rue Alfred<br>Juneaux |    |
| P3<br>063 | Alignement<br>d'arbres | Route de Compiègne                            |   |
| P3<br>064 | Alignement<br>d'arbres | Avenue de Compiègne                           |  |
| P3<br>065 | Alignement<br>d'arbres | rue Jean Goujon - rue de l'EpINETTE           |  |

|                   |                                |                               |  |
|-------------------|--------------------------------|-------------------------------|--|
| <p>P3<br/>066</p> | <p>Alignement<br/>d'arbres</p> | <p>rue du Meneur de Loups</p> |    |
| <p>P3<br/>067</p> | <p>Alignement<br/>d'arbres</p> | <p>rue du Meneur de Loups</p> |   |
| <p>P3<br/>068</p> | <p>Alignement<br/>d'arbres</p> | <p>rue de la Pléiade</p>      |  |

|           |                        |                        |  |
|-----------|------------------------|------------------------|--|
| P3<br>069 | Alignement<br>d'arbres | rue du Meneur de Loups |    |
| P3<br>070 | Alignement<br>d'arbres | rue du Meneur de Loups |    |
| P3<br>071 | Alignement<br>d'arbres | rue du Cerf            |   |
| P3<br>072 | Alignement<br>d'arbres | rue du Cerf            |  |



|           |                        |  |  |
|-----------|------------------------|--|--|
| P3<br>073 | Alignement<br>d'arbres | rue du Cerf  |    |
| P3<br>074 | Alignement<br>d'arbres | rue du Cerf<br>3 arbres le long d'un espace de<br>stationnement<br>Parcelles 428—429-430 |    |
| P3<br>075 | Alignement<br>d'arbres | avenue de la Ferté Milon   |  |
| P3<br>076 | Alignement<br>d'arbres | avenue de la Ferté Milon   |  |

|           |                        |                          |  |
|-----------|------------------------|--------------------------|--|
| P3<br>077 | Alignement<br>d'arbres | avenue de la Ferté Milon |    |
| P3<br>078 | Alignement<br>d'arbres | Route de Compiègne       |   |
| P3<br>079 | Alignement<br>d'arbres | Route de Compiègne       |  |
| P3<br>080 | Alignement<br>d'arbres | Route de Compiègne       |  |

|           |                        |   |  |
|-----------|------------------------|---|--|
| P3<br>081 | Alignement<br>d'arbres | avenue de Saint Nicolas   |    |
| P3<br>082 | Alignement<br>d'arbres | avenue de Saint Nicolas   |   |
| P3<br>083 | Alignement<br>d'arbres | route des Vivières  |  |
| P3<br>084 | Alignement<br>d'arbres | Alignement d'arbres encadrant les<br>terrains de sport<br>rue Nino Mascitti |  |



|           |                        |                    |  |
|-----------|------------------------|--------------------|--|
| P3<br>085 | Alignement<br>d'arbres | Porte Blanche      |    |
| P3<br>086 | Alignement<br>d'arbres | route de Dampleux  |    |
| P3<br>087 | Alignement<br>d'arbres | avenue Paul Doumer |  |



**P3 – ALIGNEMENT D'ARBRES**




|           |                        |                   |  |
|-----------|------------------------|-------------------|--|
| P3<br>088 | Alignement<br>d'arbres | avenue des Roches |    |
| P3<br>089 | Alignement<br>d'arbres | avenue des Roches |   |
| P3<br>090 | Alignement<br>d'arbres | avenue des Roches |  |
| P3<br>091 | Alignement<br>d'arbres | avenue des Roches |  |


|           |                        |                  |   |
|-----------|------------------------|------------------|---|
| P3<br>092 | Alignement<br>d'arbres | Porte blanche    |     |
| P3<br>093 | Alignement<br>d'arbres | rue de Plaisance |     |
| P3<br>094 | Alignement<br>d'arbres | rue de Plaisance |    |
| P3<br>095 | Alignement<br>d'arbres | rue de Plaisance |  |

P5 - ARBRES

|           |             |   |  |
|-----------|-------------|---|--|
| P5<br>133 | Arbre isolé | Arbre à préserver<br>10 rue Anne de Pisseleu<br>Parcelle 23                           |    |
| P5<br>134 | Arbre isolé | Conifère<br>Arbre à préserver<br>Impasse de la Briqueterie<br>Parcelle 296            |   |
| P5<br>135 | Arbre isolé | Arbre à préserver<br>Impasse du Marchois- Avenue de La-<br>Ferté-Milon<br>Parcelle 64 |  |
| P5<br>136 | Arbre isolé | Arbre à préserver<br>Impasse de la Montée Gelée<br>Parcelle 445                       |  |



|           |             |  |  |
|-----------|-------------|--|--|
| P5<br>137 | Arbre isolé | <p>Araucaria</p> <p>Arbre à préserver</p> <p>84 rue Demoustier</p> <p>Parcelle 380</p> |    |
| P5<br>138 | Arbre isolé | <p>Cèdre</p> <p>Arbre à préserver</p> <p>9 rue du Presbytère</p> <p>Parcelle 208</p>   |   |
| P5<br>139 | Arbre isolé | <p>Arbre à préserver</p> <p>Avenue de La-Ferté-Milon</p> <p>Parcelle 345</p>           |  |
| P5<br>140 | Arbre isolé | <p>Ginkgo</p> <p>Arbre à préserver</p> <p>Rue des Frères Dreyfus</p>                   |  |
| P5<br>141 | Arbre isolé | <p>Arbre à préserver</p> <p>Rue des Frères Dreyfus</p>                                 |  |
| P5<br>142 | Arbre isolé | <p>Arbre à préserver</p> <p>Rue des Frères Dreyfus</p>                                 |  |

|           |             |  |  |
|-----------|-------------|--|--|
| P5<br>143 | Arbre isolé | Arbre à préserver<br>1 rue Carnot<br>Parcelle 145        |    |
| P5<br>144 | Arbre isolé | Arbre à préserver<br>8 avenue de la Gare<br>Parcelle 220 |   |
| P5<br>145 | Arbre isolé | Arbre à préserver<br>Avenue de la Gare<br>Parcelle 343   |  |

|           |             |  |   |
|-----------|-------------|--|---|
| P5<br>146 | Arbre isolé | Arbre à préserver<br>84-86 rue Demoustier<br>Parcelle 69 |     |
| P5<br>147 | Arbre isolé | Arbre à préserver<br>88 rue Demoustier<br>Parcelle 73    |    |
| P5<br>148 | Arbre isolé | Arbre à préserver<br>10 avenue de Barlemont              |  |
| P5<br>149 | Arbre isolé | Arbre à préserver<br>10 avenue de Barlemont              |  |





|           |             |   |  |
|-----------|-------------|---|--|
| P5<br>150 | Arbre isolé | Arbre à préserver<br>Parcelle 82                          |    |
| P5<br>151 | Arbre isolé | Arbre à préserver<br>Parcelle 496                         |  |
| P5<br>152 | Arbre isolé | Arbre à préserver<br>10 rue beauséjour<br>Parcelle 363    |   |
| P5<br>153 | Arbre isolé | Arbre à préserver<br>8 rue Beauséjour<br>Parcelle 441     |  |
| P5<br>154 | Arbre isolé | Arbre à préserver<br>16 rue du Presbytère<br>Parcelle 160 |  |







|           |             |   |   |
|-----------|-------------|---|---|
| P5<br>155 | Arbre isolé | Arbre à préserver<br>Parking – rue Alfred Juneaux<br>Parcelle 301 |    |
| P5<br>153 | Arbre isolé | Arbre à préserver<br>8 rue Beauséjour<br>Parcelle 441             |   |
| P5<br>154 | Arbre isolé | Arbre à préserver<br>16 rue du Presbytère<br>Parcelle 160         |    |
| P5<br>155 | Arbre isolé | Arbre à préserver<br>Parking – rue Alfred Juneaux<br>Parcelle 301 |  |

|           |             |   |  |
|-----------|-------------|---|--|
| P5<br>156 | Arbre isolé | <p>Pin</p> <p>Arbre à préserver</p> <p>Parking – rue Alfred Juneaux</p> <p>Parcelle 212</p> |    |
| P5<br>157 | Arbre isolé | <p>Arbre à préserver</p> <p>2 rue Alfred Juneaux</p>  |   |
| P5<br>158 | Arbre isolé | <p>Arbre à préserver</p> <p>Rue du Général Leclerc</p> <p>Parcelle 227</p>                  |  |

|           |             |  |  |
|-----------|-------------|--|--|
| P5<br>159 | Arbre isolé | Arbre à préserver<br>6 rue de la Pléiade<br>Parcelle 102           |    |
| P5<br>160 | Arbre isolé | Arbre à préserver<br>1 rue Alfred Juneaux<br>Parcelle 25           |  |
| P5<br>161 | Arbre isolé | Arbre à préserver<br>3 rue François 1 <sup>er</sup><br>Parcelle 53 |  |




|           |             |   |  |
|-----------|-------------|---|--|
| P5<br>162 | Arbre isolé | Arbre à préserver<br>Entre 10 et 14 rue François 1 <sup>er</sup><br>Parcelle 1564 |    |
| P5<br>163 | Arbre isolé | Arbre à préserver<br>17 rue Pelet Otto<br>Parcelle 280                            |   |
| P5<br>164 | Arbre isolé | Arbre à préserver<br>5 rue Pelet Otto<br>Parcelle 187                             |  |

|           |             |  |  |
|-----------|-------------|--|--|
| P5<br>165 | Arbre isolé | Arbre à préserver<br>10 rue Anne de Pisseleu<br>Parcelle 23        |    |
| P5<br>160 | Arbre isolé | Arbre à préserver<br>1 rue Alfred Juneaux<br>Parcelle 25           |  |
| P5<br>161 | Arbre isolé | Arbre à préserver<br>3 rue François 1 <sup>er</sup><br>Parcelle 53 |  |

|           |             |   |  |
|-----------|-------------|---|--|
| P5<br>162 | Arbre isolé | Arbre à préserver<br>Entre 10 et 14 rue François 1 <sup>er</sup><br>Parcelle 1564 |    |
| P5<br>163 | Arbre isolé | Arbre à préserver<br>17 rue Pelet Otto<br>Parcelle 280                            |   |
| P5<br>164 | Arbre isolé | Arbre à préserver<br>5 rue Pelet Otto<br>Parcelle 187                             |  |



|                   |                    |  |  |
|-------------------|--------------------|--|--|
| <p>P5<br/>232</p> | <p>Arbre isolé</p> | <p>Tilleul<br/>6 avenue de la Noue<br/>Parcelle AZ 203</p> |   |
| <p>P5<br/>233</p> | <p>Arbre isolé</p> | <p>Ginkgo<br/>8 avenue de la Noue<br/>Parcelle AZ 169</p>  |  |


|           |             |  |  |
|-----------|-------------|--|--|
| P5<br>234 | Arbre isolé | <p>Marronnier</p> <p>3 avenue de la Noue</p> <p>Parcelle BA 48</p> |  |
|-----------|-------------|--|--|

| V – VUES REMARQUABLES |                 |   |  |
|-----------------------|-----------------|---|--|
| V 050                 | Vue remarquable | <p>Vue vers la forêt</p> <p>Orientation est</p> <p>Au niveau de la parcelle 107</p>   |  |
| V 052                 | Vue remarquable | <p>Vue en hauteur vers grands paysages agricoles et boisements</p> <p>Orientation sud-ouest</p> <p>Au niveau de la parcelle 206</p> |  |
| V 053                 | Vue remarquable | <p>Vue vers les boisement</p> <p>Orientation ouest</p> <p>Au niveau de la parcelle 132</p>  |  |
| V 054                 | Vue remarquable | <p>Cône de vue vers paysages ouverts</p> <p>Orientation sud-ouest</p> <p>Au niveau de la parcelle 102</p>                           |  |
| V 055                 | Vue remarquable | <p>Cône de vue vers le silo</p> <p>Orientation ouest</p> <p>Au niveau de la parcelle 55</p>   |  |
| V 056                 | Vue remarquable | <p>Cône de vue par le chemin royal donnant sur la forêt</p> <p>Orientation sud-nord</p> <p>Au niveau de la parcelle 49</p>          |  |
| V 057                 | Vue remarquable | <p>Vue vers le moulin</p> <p>Orientation ouest</p>  |  |

|       |                 |   |  |
|-------|-----------------|---|--|
|       |                 | Au niveau de la parcelle 102  |  |
| V 058 | Vue remarquable | Vue vers le centre-ville<br>Orientation ouest (nord légèrement)<br>Au niveau de la parcelle 445                         |  |
| V 059 | Vue remarquable | Vue sur le prieuré Saint-Georges -<br>Saint-Rémy<br>Orientation ouest (nord légèrement)<br>Au niveau de la parcelle 445 |  |

## 1.44. Villers-Hélon

| N°  | NOM ET LOCALISATION                       | IDENTIFICATION ET DESCRIPTION | PHOTOS ET EXTRAIT CADASTRAL |
|---|---|-------------------------------|-----------------------------|
| <b>P1 – GRANDS PARCS, DOMAINES ET ESPACES PUBLICS</b> |   |                               |                             |
| P1<br>140   | Grands parcs, domaines et espaces publics | Parc arboré<br>Parcelle 224   |                             |

|                    |             |   |   |
|--------------------|-------------|---|---|
| <b>P5 - ARBRES</b> |             |   |   |
| P5<br>180          | Arbre isolé | Arbre à préserver<br>Platane<br>Au croisement de la rue du château et de la rue de l'Eglise |  |

## 1.45. Vivrières

### P1 – GRANDS PARCS, DOMAINES ET ESPACES PUBLICS

|           |   |  |  |
|-----------|---|--|--|
| P1<br>141 | Grands parcs, domaines et espaces publics | Jardin du Château de Mazancourt<br>Parcelles 68-67-65-66-71-64-105-72-61-104-59-108-107-58-106 |  |
|-----------|---|--|--|

### P5 - ARBRES

|           |             |  |  |
|-----------|-------------|--|--|
| P5<br>166 | Arbre isolé | Marronniers/tilleuls<br>Place de l'église<br>Arbre à préserver |  |
| P5<br>167 | Arbre isolé | Marronniers/tilleuls<br>Place de l'église<br>Arbre à préserver |  |
| P5<br>168 | Arbre isolé | Marronniers/tilleuls<br>Place de l'église<br>Arbre à préserver |  |
| P5<br>169 | Arbre isolé | Marronniers/tilleuls<br>Place de l'église<br>Arbre à préserver |  |
| P5<br>170 | Arbre isolé | Marronniers/tilleuls<br>Place de l'église<br>Arbre à préserver |  |
| P5<br>171 | Arbre isolé | Marronniers/tilleuls<br>Place de l'église<br>Arbre à préserver |  |
| P5<br>172 | Arbre isolé | Marronniers/tilleuls<br>Place de l'église<br>Arbre à préserver |  |
| P5<br>173 | Arbre isolé | Marronniers/tilleuls<br>Place de l'église<br>Arbre à préserver |  |
| P5<br>174 | Arbre isolé | Marronniers/tilleuls<br>Place de l'église<br>Arbre à préserver |  |
| P5<br>175 | Arbre isolé | Maronnier<br>Route de Vic-sur-Aisne<br>Parcelle 15             |  |



|           |             |  |  |
|-----------|-------------|--|--|
| P5<br>176 | Arbre isolé | Tilleul<br>Au-dessous de Longavesne<br>Parcelle 38 |  |
| P5<br>177 | Arbre isolé | Maronnier<br>Route de Vic-sur-Aisne<br>Parcelle 15 |  |
| P5<br>178 | Arbre isolé | Maronnier<br>Route de Vic-sur-Aisne<br>Parcelle 15 |  |
| P5<br>179 | Arbre isolé | Maronnier<br>Route de Vic-sur-Aisne<br>Parcelle 15 |  |

**V – CÔNES DE VUE**

|       |                 |   |  |
|-------|-----------------|---|--|
| V 063 | Vue remarquable | Cône de vue sur le village à préserver<br>Orientation est<br>Au niveau de la parcelle 6                       |  |
| V 064 | Vue remarquable | Cône de vue sur espaces boisés et de culture<br>Orientation sud<br>Au niveau de la parcelle 55                |  |
| V 065 | Vue remarquable | Vue sur paysages agricoles et sur la partie sud du village<br>Orientation nord<br>Au niveau de la parcelle 86 |  |