

# COMMUNE DE CESSERAS

## HÉRAULT



### **RAPPORT, CONCLUSIONS ET AVIS**

#### **concernant l'enquête publique relative à la réactualisation du zonage d'assainissement collectif et non collectif de la commune de Cesseras**

Enquête publique du 4 décembre 2023 au 5 janvier 2024 inclus.

Arrêté Municipal N° 2023/10/031 du 13 novembre 2023.

Commissaire enquêteur : Georges RIVIECCIO.

Décision N° E23000124 / 34 de Monsieur le Président du Tribunal administratif de Montpellier du 18 octobre 2023.

Ce rapport a été établi selon les prescriptions de l'article R123-19 du code de l'environnement, modifié par Décret n°2017-626 du 25 avril 2017 - art. 4,

#### **Diffusion.**

- Madame le Maire de Cesseras : 1 exemplaire.
- Monsieur le Président du T.A. : 1 exemplaire.

## SOMMAIRE.

A. GÉNÉRALITÉS.....	3
1. CONTEXTE.....	3
2. OBJET DE L'ENQUETE PUBLIQUE.....	3
3. CADRE JURIDIQUE.....	4
3.1. Code général des collectivités territoriales (CGCT).....	4
4. Code de l'urbanisme (CU).....	4
4.1. Code l'environnement.....	5
5. COMPOSITION DU DOSSIER.....	5
6. SCHÉMA DIRECTEUR D'ASSAINISSEMENT.....	6
7. NATURE ET CARACTÉRISTIQUE DU PROJET.....	7
7.1. Zone d'assainissement collectif.....	8
7.2. Zone d'assainissement non collectif.....	8
7.3. Carte de zonage.....	9
8. ÉVALUATION ENVIRONNEMENTALE.....	9
8.1. Patrimoine environnementale.....	9
8.2. Examen au cas par cas.....	9
B. DÉROULEMENT DE L'ENQUÊTE PUBLIQUE.....	10
1. ORGANISATION DE L'ENQUETE PUBLIQUE.....	10
2. ENQUETE PUBLIQUE DEMATERIALISEE.....	10
3. INFORMATION DU PUBLIC.....	11
3.1. Publicité dans la presse.....	11
3.2. Publicité sur un site internet.....	11
3.3. Information téléphonique.....	11
3.4. Affichage de l'avis d'enquête publique.....	11
4. EXECUTION DE L'ENQUETE PUBLIQUE.....	12
4.1. Consultation des dossiers.....	12
4.2. Dépôt des observations.....	12
4.3. Consultation du site dédié.....	13
4.4. Permanences du commissaire enquêteur.....	14
4.5. Contribution déposée.....	14
5. CLÔTURE DE L'ENQUÊTE PUBLIQUE.....	15
6. PROCÈS-VERBAL DE SYNTHÈSE DES OBSERVATIONS.....	15
7. MÉMOIRE EN RÉPONSE.....	15
C. ANALYSE DES OBSERVATIONS DU PUBLIC.....	15
1. DEMANDE DU GFA « VIDAL CHARLES.....	15
2. RÉPONSE DU MAIRE DE CESSERAS.....	15

## A. GÉNÉRALITÉS.

### 1. CONTEXTE.

La commune de Cesseras est située à l'Ouest du département de l'Hérault. C'est une commune rurale qui compte environ 430 habitants. Sa superficie est de 15,02 km<sup>2</sup>. Elle se caractérise par une géographie variée : elle comprend l'extrémité de la grande plaine du Minervois et sa rencontre avec les coteaux des causses de Minerve et de Siran. Une partie importante des gorges de la Cesse dépend de Cesseras ; on y trouve notamment, à proximité du hameau de Fauzan, la célèbre grotte de l'Aldène.

La commune est incluse dans le parc naturel régional du Haut-Languedoc, elle possède un patrimoine naturel remarquable : deux sites Natura 2000 (les « causses du Minervois » et le « Minervois ») et deux zones naturelles d'intérêt écologique, faunistique et floristique (ZNIEFF). Elle est traversée principalement par la Rivière la Cesse, le Ruisseau de Cigalière et le Ruisseau de Peyrios.

La commune fait partie :

- De la Communauté de communes du Minervois au Caroux ;
- Du canton de Saint-Pons-de-Thomières ;
- De l'arrondissement de Béziers.



### 2. OBJET DE L'ENQUETE PUBLIQUE.

Les zonages d'assainissement des eaux usées et des eaux pluviales ont pour objet d'identifier les zones d'assainissement collectif et non collectif, ainsi que les zones et mesures visant à limiter l'imperméabilisation des sols et à assurer la maîtrise du débit, de l'écoulement des eaux pluviales et du ruissellement.

Élaborés par les communes ou par leurs établissements publics, ces zonages permettent de délimiter sur leur territoire :

- Les zones d'assainissement collectif et non collectif ;
- Les zones où des mesures doivent être prises pour limiter l'imperméabilisation des sols et assurer la maîtrise du débit et de l'écoulement des eaux pluviales et de ruissellement ;
- Ainsi que les zones où il est nécessaire de prévoir des installations pour assurer la collecte, le stockage éventuel et, en tant que de besoin, le traitement des eaux pluviales et de ruissellement.

Ces zonages peuvent être élaborés soit indépendamment du document d'urbanisme local, soit être intégrés au règlement du plan local d'urbanisme.

La cohérence entre ces zonages et les documents d'urbanisme locaux facilite l'adéquation entre les ressources et les besoins de développement du territoire, ainsi que la prise en compte des enjeux liés à l'assainissement et de la prévention des risques d'inondation dans la planification urbaine et dans les opérations d'aménagement et de constructions.

Soucieuse du respect de l'environnement et de la réglementation, la commune de Cesseras a donc demandé à « PURE Environnement », bureau d'études et laboratoire technique spécialisé dans l'Ingénierie de l'eau et l'environnement, de conduire une étude sur l'assainissement de son territoire et de constituer un dossier d'enquête publique afin d'informer la population.

Le but de cette enquête publique est donc de recueillir les appréciations, suggestions et contre-propositions des habitants de Cesseras sur le projet des modes d'assainissement mis en œuvre sur le territoire de la commune.

Après approbation du zonage d'assainissement par le conseil municipal, la commune pourra demander conformément à l'article L2335-9 du code général des collectivités territoriales une subvention pour financer les travaux nécessaires à la réalisation des dispositifs d'assainissement collectif.

### **3. CADRE JURIDIQUE.**

Le cadre juridique, du zonage d'assainissement, de l'organisation et du déroulement de l'enquête publique, est défini par :

- Le code général des collectivités territoriales (CGCT) ;
- Le code de l'urbanisme (CU) ;
- Le code de l'environnement (CE).

#### **3.1. Code général des collectivités territoriales (CGCT).**

- **L'article L2224-8**, précise les compétences des communes en matière d'assainissement des eaux usées ;
- **L'article L2224-10**, prescrit aux communes ou aux établissements publics de coopération de délimiter, après enquête publique réalisée conformément au chapitre III du titre II du livre Ier du code de l'environnement :
  - Les zones d'assainissement collectif où elles sont tenues d'assurer la collecte des eaux usées domestiques et le stockage, l'épuration et le rejet ou la réutilisation de l'ensemble des eaux collectées ;
  - Les zones relevant de l'assainissement non collectif où elles sont tenues d'assurer le contrôle de ces installations et, si elles le décident, le traitement des matières de vidange et, à la demande des propriétaires, l'entretien et les travaux de réalisation et de réhabilitation des installations d'assainissement non collectif ;
  - Les zones où des mesures doivent être prises pour limiter l'imperméabilisation des sols et pour assurer la maîtrise du débit et de l'écoulement des eaux pluviales et de ruissellement ;
  - Les zones où il est nécessaire de prévoir des installations pour assurer la collecte, le stockage éventuel et, en tant que de besoin, le traitement des eaux pluviales et de ruissellement lorsque la pollution qu'elles apportent au milieu aquatique risque de nuire gravement à l'efficacité des dispositifs d'assainissement ;
- **Les articles R2224-6 à R2224-22-6**, précisent les dispositions qui s'appliquent aux eaux usées mentionnées aux articles L2224-8 et L2224-10.

#### **4. Code de l'urbanisme (CU).**

- **L'article L151-24** indique que le règlement du Plan Local d'Urbanisme (PLU) de la commune peut délimiter les zones concernant l'assainissement et les eaux pluviales ;

- **L'article R151-59** indique que le règlement du Plan Local d'Urbanisme (PLU) de la commune peut fixer les conditions de desserte des réseaux d'assainissement collectifs et de réalisation d'un assainissement non collectif.

#### **4.1. Code l'environnement.**

- **Les articles L123-1 à L123-18** précisent, le champ d'application, l'objet, la procédure et le déroulement de l'enquête publique ;
- **Les articles R123-1 à R123-27** définissent les dispositions réglementaires de la participation du public aux décisions ayant une incidence sur l'environnement.

### **5. COMPOSITION DU DOSSIER.**

L'article R2224-9 du CGCT précise que le dossier soumis à l'enquête comprend un projet de délimitation des zones d'assainissement de la commune, faisant apparaître les agglomérations d'assainissement comprises dans le périmètre du zonage, ainsi qu'une notice justifiant le zonage envisagé.

Dans ce cadre, le dossier d'enquête publique, élaboré par le bureau d'études « PURE environnement » était composé :

#### **A / D'un plan de zonage délimitant sur la commune de Cesseras :**

1. Les zones en assainissement collectif ;
2. Les zones en assainissement non collectif

#### **B / D'une notice composée de 7 pièces dont 3 annexes.**

##### **Pièce N°1 : Rappel de l'objet du dossier d'enquête publique.**

1. Présentation de l'objet de l'étude ;
2. Description de la démarche entreprise.

##### **Pièce N° 2 : Justificatif des attributions en matière d'assainissement collectif et non collectif.**

1. Présentation des attributions en matière d'assainissement collectif ;
2. Présentation des attributions en matière d'assainissement non collectif.

##### **Pièce N° 3 : Sous-dossier concernant l'assainissement collectif.**

1. Réseaux de collecte des eaux usées ;
2. Station de traitement des eaux usées.

##### **Pièce N° 4 : Sous-dossier concernant l'assainissement non collectif.**

1. Aptitude des sols à l'assainissement autonome ;
2. Contraintes de l'habitat pour la mise en place des dispositifs d'assainissement autonome

##### **Pièce N° 5 : Schéma directeur d'assainissement.**

1. Modalité de raccordement au réseau communal ;
2. Scénario d'assainissement retenu.

##### **Pièce N° 6 : Paramètres retenus pour élaborer la carte de zonage de l'assainissement.**

1. Généralités ;
2. Les zones classées en assainissement collectif ;
3. Les zones classées en assainissement non collectif ;
4. Carte de zonage de l'assainissement.

## **Pièce n° 7 : annexes**

1. Annexe n°1 : Arrêté du 7 septembre 2009 fixant les prescriptions techniques applicables aux installations d'assainissement non collectif recevant une charge brute de pollution organique inférieure ou égale a **1.2** kg/j de **db5** ;
2. Annexe n°2 : Arrêté du 27 avril 2012 relatif aux modalités de l'exécution de la mission de contrôle des installations d'assainissement non collectif ;
3. Annexe n°3 : Arrêté du 3 décembre 2010 modifiant l' Arrêté du 7 septembre 2009 définissant les modalités d'agrément des personnes réalisant les vidanges et prenant en charge le transport et l'élimination des matières extraites des installations d'assainissement non collectif

### **Commentaire du commissaire enquêteur.**

La composition du dossier présenté à l'enquête publique était conforme aux prescriptions de l'article R2224-9 du CGCT.

La rédaction du dossier était suffisamment claire pour que le public puisse comprendre l'objet de l'enquête publique et identifier les zones classées en assainissement collectif et non collectif.

Le plan de zonage était également bien explicite afin que chaque propriétaire puisse identifier dans quelle zone se situer sa ou ses propriétés.

## **6. SCHÉMA DIRECTEUR D'ASSAINISSEMENT.**

Le Schéma directeur d'assainissement (SDA) est un outil de programmation qui permet d'améliorer la connaissance, la gestion et le fonctionnement du système d'assainissement des eaux usées.

Le schéma directeur d'assainissement collectif des eaux usées est un document de programmation en matière d'assainissement collectif. Il comprend :

- Un descriptif détaillé des ouvrages de collecte et de transport des eaux usées -réseau d'assainissement, station(s) d'épuration. Ce diagnostic est souvent très utile pour repérer les enjeux et les points à améliorer ;
- Un programme pluriannuel d'actions à mettre en œuvre pour améliorer la connaissance, la gestion et le fonctionnement du système d'assainissement.

La mise à jour annuelle du descriptif détaillé permet notamment de prendre en compte les travaux réalisés sur ces ouvrages.

Conformément à l'article L2224-8 du CGCT et aux articles D2224-5-1 à R2224-22-6 du CGCT, la commune de Cesseras a donc confié au bureau d'études « PURE environnement » la réalisation d'un schéma directeur d'assainissement.

### **Le SDA élaboré en 2020 a distingué deux catégories d'assainissement :**

- Une zone d'assainissement collectif raccordée à une station de traitement des eaux usées par un réseau de collecte gravitaire ;
- Une zone d'assainissement autonome.

### **Le SDA a actualisé, en février 2023, le système d'assainissement collectif.**

Cette actualisation a porté sur :

Une campagne d'inspection des réseaux par caméra qui a abouti à l'élaboration d'un programme de réhabilitation du réseau autour de trois axes :

1. Suppression des désordres structurels pouvant être à l'origine d'intrusions d'eaux parasites par temps sec ;
2. Suppression des désordres structurels pouvant être à l'origine d'intrusions d'eaux parasites pluviales ;
3. Suppression des désordres structurels pouvant être à l'origine de problèmes d'écoulement.

Le coût financier du programme de réhabilitation du réseau a été estimé à 411 800,00 € HT pour la commune et 400,00 € HT pour les particuliers.

Ce programme de travaux a été réparti en 3 tranches :

1. Travaux de remplacement des tronçons drainant des eaux claires parasites permanentes et présentant les désordres structuraux les plus importants pour un montant de 134 950,00 € HT ;
2. Travaux de remplacement des collecteurs principaux présentant des désordres structuraux pour un montant de 155 600,00 € HT ;
3. Travaux de remplacement des tronçons sur les antennes du réseau, travaux sur les regards de visite et travaux de suppression des surfaces actives pour un montant de 121 250,00 € HT.

**Le SDA a également déterminé des charges futures à traiter concernant la station d'épuration en fonction du développement démographique de la commune à l'horizon 2050.**

La population raccordée à la station d'épuration communale retenue à l'horizon 2050 est de :

- 463 habitants en basse saison
- 503 habitants en haute saison

L'analyse des charges actuelles et futures à l'horizon 2050 montre que la station d'épuration de Cesseras, disposant d'une capacité actuelle de 530 équivalents habitant (EH), est suffisante pour accepter les effluents actuels en basse et haute saison de la commune.

Cependant, la station est vétuste et génère des coûts et des contraintes d'exploitation importants.

Pour cela trois scénarii de réhabilitation de la station ont été étudiés à l'horizon 2050 :

- 1er. Réhabilitation de la filière existante avec construction d'une deuxième filière boues activées en parallèle ;
- 2e. Construction d'une nouvelle station d'épuration à boues activées ;
- 3e. Construction d'un filtre planté de roseaux (FPR).

Après comparaison des coûts d'investissement et d'exploitation des 3 scénarii, la commune de Cesseras a retenu le 3<sup>ème</sup> scénario, soit la construction d'une nouvelle station de type FPR.

Cette station est adaptée aux variations saisonnières et permet de réduire les coûts d'investissement (450 000,00 € HT) et surtout de fonctionnement en simplifiant l'exploitation des ouvrages. Elle nécessite l'acquisition de deux parcelles communales, AK207 et AK208, disponibles pour le projet.

## **7. NATURE ET CARACTÉRISTIQUE DU PROJET.**

Deux types de zones ont été prises en considération pour établir le zonage d'assainissement collectif et non collectif du territoire de la commune :

- Les zones urbanisables futures ou déjà bâties dans lesquelles l'assainissement est collectif.
- Les zones urbanisables futures ou déjà bâties dans lesquelles l'assainissement est autonome.

## 7.1. Zone d'assainissement collectif.

La commune de Cesseras dispose d'équipements d'assainissement collectif de type réseau de collecte des eaux usées et de 2 **STations d'ÉPuration** des eaux usées (STEP) permettant la dépollution des eaux urbaines domestiques au niveau :

- Du village de Cesseras avec 305 abonnés ;
- Du hameau de Fauzan avec 27 abonnés.

Les services de l'assainissement collectif sont assurés en régie par la commune.

Le réseau d'assainissement de la commune de Cesseras est en système séparatif.

A l'issue d'un diagnostic des ouvrages de collecte, le tracé du réseau d'assainissement existant a été réalisé.

La longueur du réseau gravitaire, mesurée par digitalisation représente un linéaire total de 4 807 m dont :

- 4286 m de canalisation en fibrociment de diamètre 150 ;
- 521 m de canalisation en PVC de diamètre 200.

**La STEP du village de Cesseras**, implantée au Sud-Ouest de la commune, collecte la totalité des eaux résiduelles urbaines des 305 abonnés du village.

- Les effluents traités de la station se rejettent dans la rivière de Cesseras qui rejoint l'Espène avant de rejoindre l'Orgon.
- La station a été mise en service en janvier 1974, c'est une station d'épuration à boue activée aération prolongée pouvant traiter 530 EH.
- C'est une station vétuste dont le remplacement est prévu par le SDA dans les prochaines années.

**La STEP du hameau de Fauzan**, implantée au Sud-Ouest du hameau, collecte la totalité des eaux résiduelles urbaines des 27 abonnés du hameau.

- La station de type filtration par roseaux (FPR), d'une capacité de 65 EH, date de décembre 2010 ;
- 27 abonnés sont raccordés à la station ;
- Le milieu récepteur est le ruisseau des Goutis.

La zone et le réseau d'assainissement collectif sont précisés sur la carte de zonage.

## 7.2. Zone d'assainissement non collectif.

Les installations situées en dehors des deux zones d'assainissement collectif, définies sur la carte de zonage (village de Cesseras et hameau de Fauzan), sont considérées en zone d'assainissement non collectif.

**Les installations en assainissement autonome se situent au niveau :**

- Du village de Cesseras avec 3 installations autonomes comprenant le camping Bastibarres et 2 habitations ;
- Du hameau de Montcelebre comprenant 27 installations autonomes (fosse septique ou micro-station).

La mission de contrôle des installations d'assainissement non collectif est assurée par le Service Public d'Assainissement Non Collectif (SPANC) de la communauté de communes du Minervois au Caroux.



Les dispositifs d'assainissement autonome doivent prendre en compte la nature, la profondeur et la perméabilité des sols ainsi que la topographie des lieux et répondre aux prescriptions du règlement du SPANC de la communauté de communes du Minervois au Caroux.

À noter que la carte d'aptitude des sols à l'assainissement autonome n'a pas été réalisée, puisque toute installation doit être conforme au règlement du SPANC de la communauté de communes du Minervois au Caroux en ce qui concerne l'aptitude des sols à l'assainissement autonome.

### **7.3. Carte de zonage.**

Une carte de zonage à l'échelle 1/1000 a été réalisée par le bureau d'études « PURE environnement ».

Il est représenté sur cette carte les zones d'assainissement collectif avec leurs réseaux de collecte et la zone d'assainissement non collectif.

Les zones d'assainissement collectif sont représentées en vert. Dans ces zones la commune est tenue d'assurer la collecte, le stockage, l'épuration et le rejet des effluents domestiques collectés.

La zone d'assainissement non collectif est représentée en blanc. Dans cette zone, toute habitation ou bâtiment existant ou à construire, susceptible de produire des rejets d'effluent d'eaux usées, est tenu de s'équiper d'une filière d'assainissement autonome conforme aux prescriptions du règlement du SPANC de la communauté de communes du Minervois au Caroux.

## **8. ÉVALUATION ENVIRONNEMENTALE.**

### **8.1. Patrimoine environnementale.**

Le patrimoine environnemental de la commune de Cesseras comprend :

- Un inventaire national du patrimoine géologique (INPG) « gorges de la Cesse » ;
- Une ZNIEFF de type I « Gorges de la Cesse » ;
- Une ZNIEFF de type II « Haut Minervois » ;
- Deux zones Natura 2000 « Les Causses du Minervois » et « Minervois » ;
- Un Plan de prévention du risque inondation ;
- Des zones humides notamment le Ruisseau de Cesseras et la Rivière la Cesse ;
- Un périmètre de protection de captage au nord de Cesseras ;

La commune est incluse dans le périmètre du parc régional du Haut-Languedoc

### **8.2. Examen au cas par cas.**

Le 10 novembre 2023, la commune de Cesseras a déposé auprès de la Mission Régionale d'Autorité environnementale (MRAe) Occitanie, une demande d'examen au cas par cas concernant l'élaboration du zonage d'assainissement des eaux usées de la commune.

La demande a été enregistrée par la MRAe Occitanie sous le N° 2023 – 012484.

**La MRAe Occitanie, après avoir considéré que :**

1. Le diagnostic des systèmes d'assainissement fait apparaître :
  - Un fonctionnement non conforme des rejets de la station d'épuration (STEP) communale (500 EH) qui collecte les effluents du village (d'après les analyses de 2018), la STEP est qualifiée de vieillissante et vétuste ;
  - Une deuxième STEP au sein du Hameau de Fauzun conforme en équipement mais non conforme en performance d'après le portail de l'assainissement collectif ;
  - La présence d'eaux claires parasites dans le réseau d'assainissement ;
  - Des canalisations vétustes ;

- Une station d'épuration actuelle qui n'est pas suffisamment dimensionnée pour traiter les charges futures à l'horizon 2050 en haute saison.
- 2. La collectivité prévoit de remplacer la STEP par une nouvelle station de type filtre planté de roseaux (au même emplacement que l'actuelle STEP) ;
- 3. Au regard de l'ensemble des éléments fournis et des connaissances disponibles à ce stade, le projet d'élaboration du zonage d'assainissement de Cesseras (34) limite les probabilités d'incidences sur la santé et l'environnement au sens de l'annexe II de la directive 2001/42/CE susvisée.

**La MRAe a décidé, le 22 janvier 2024, que le projet d'élaboration du zonage d'assainissement de Cesseras, objet de la demande n°2023 – 012 484, n'était pas soumis à évaluation environnementale.**

La décision de la MRAe Occitanie est jointe en annexe.

## **B. DÉROULEMENT DE L'ENQUÊTE PUBLIQUE.**

### **1. ORGANISATION DE L'ENQUETE PUBLIQUE.**

Par décision N° E23000124 en date du 18/10/2023, le président du tribunal administratif de Montpellier a désigné Monsieur Georges RIVIECCIO, inscrit sur la liste d'aptitude départementale de l'Hérault aux fonctions de commissaire enquêteur, en vue de procéder à l'enquête publique relative à la réactualisation du zonage d'assainissement collectif et non collectif de la commune de Cesseras.

Le 30 octobre 2023, Madame Véronique JULIEN, secrétaire de la mairie de Cesseras, a adresser, par courriel au commissaire enquêteur, le dossier d'enquête publique.

Le 3 novembre 2023, Madame Véronique JULIEN, secrétaire de la mairie de Cesseras, Monsieur David OUALLET de « PURE environnement » et le commissaire enquêteur, ont participé à une réunion de concertation, réalisée en visioconférence, pour organiser les modalités du déroulement de l'enquête publique.

Le 13 novembre 2023, Madame Magali GUIRAUD, maire de la commune de Cesseras a publié son arrêté N°2023/10/031 prescrivant la mise à l'enquête publique du zonage de l'assainissement du 4 décembre 2023 au 5 janvier 2024 inclus, soit pendant 33 jours consécutifs.

Le 30 novembre 2023, le commissaire enquêteur a :

- Renseigné et paraphé le registre d'enquête publique déposé en mairie de Cesseras ;
- Vérifié et paraphé le dossier d'enquête publique déposés en mairie de Cesseras ;
- Visité, avec Madame Véronique JULIEN, secrétaire de la mairie de Cesseras, les zones d'assainissement collectif et non collectif sur le territoire de la commune de Cesseras ;
- Contrôlé l'affichage des avis d'enquête publique sur l'ensemble du territoire de la commune de Cesseras.

### **2. ENQUETE PUBLIQUE DEMATERIALISEE.**

Un site internet dédié « Démocratie Active », administré par la société « Micropulse », 26, rue Fabre, 12100 MILLAU a été mis en place à l'adresse suivante :

<https://www.democratie-active.fr/zonageassainissementcesseras/>

Le site internet, entièrement sécurisé, permettait au public de consulter les dossiers d'enquête publique et de déposer ses observations pendant la durée de l'enquête publique, du 4 décembre 2023 au 5 janvier 2024 inclus.

### 3. INFORMATION DU PUBLIC.

Conformément à l'article 9 de l'arrêté municipal l'information du public a été assurée selon les conditions suivantes.

#### 3.1. Publicité dans la presse.

Le maire de Cesseras a fait publier dans la presse régionale l'avis d'enquête publique dans les conditions suivantes :

Journal	1 <sup>ère</sup> insertion	2 <sup>ème</sup> insertion
Midi-Libre	Vendredi 17 novembre 2023	Jeudi 7 décembre 2023
La Marseillaise	Vendredi 17 novembre 2023	Vendredi 8 décembre 2023

#### 3.2. Publicité sur un site internet.

L'avis d'enquête publique a été publié sur le site internet :

- de la communauté de communes du Minervois au Caroux ;

[https://www.cc-minervois-caroux.fr/cesseras\\_enquete\\_publique.aspx](https://www.cc-minervois-caroux.fr/cesseras_enquete_publique.aspx)

- de Démocratie-active.fr

<https://www.democratie-active.fr/zonageassainissementcesseras/>

#### 3.3. Information téléphonique.

Les habitants de la commune de Cesseras ont pu également être informés de l'avis d'enquête publique par PanneauPocket.

PanneauPocket est une application mobile permettant à tous les citoyens d'être informés et alertés en temps réel des événements de leur commune par l'intermédiaire de leur téléphone mobile.



**DU MINERVOIS AU CAROUX**  
HAUT-LANGUEDOC  
COMMUNAUTÉ DE COMMUNES

Accueil Nous connaître Environnement/Déchets Assurer le Développement du territoire Action sociale Familles

**Cesseras : Enquête publique 2023**

**AVIS D'ENQUÊTE PUBLIQUE  
SUR LE PROJET DE ZONAGE D'ASSAINISSEMENT  
DE LA COMMUNE DE CESSERAS (HERAULT)**

Par arrêté n°2023/10031, il sera procédé du lundi 4 décembre 2023 à 08h00 au vendredi 5 janvier 2024 à 17h00 à une enquête publique sur les dispositions du zonage de l'assainissement de la commune de CESSERAS. Le Commissaire Enquêteur, désigné pour conduire cette enquête, est **Monsieur Georges RIVIECCIO**.

Pendant toute la durée de l'enquête :

- le dossier sera consultable à la Mairie de Cesseras les lundis, mardis, jeudis et vendredis de 9h à 12h30 et sur le site internet <https://www.democratie-active.fr/zonageassainissementcesseras/> ;
- le public pourra déposer ou transmettre ses observations o sur un registre papier disponible en Mairie de CESSERAS o ou sur le registre dématérialisé en ligne <https://www.democratie-active.fr/zonageassainissementcesseras/> ;
- o ou en les adressant par courrier postal à la Mairie de CESSERAS à l'attention de M. le Commissaire Enquêteur o ou en les adressant par courriel à l'adresse [zonageassainissementcesseras@democratie-active.fr](mailto:zonageassainissementcesseras@democratie-active.fr).

Le Commissaire Enquêteur se tiendra à la disposition du public, en Mairie de Cesseras, les 14/12/2023 et 05/01/2024 de 14h à 17h.

Administration Mentions légales Gestion des cookies

#### 3.4. Affichage de l'avis d'enquête publique.

La commune de Cesseras a procédé, à compter du 20 novembre 2023 et jusqu'au 5 janvier 2024, à l'affichage de l'avis dans le village de Cesseras et dans les hameaux de Fauzan et de Montcelebre. Ces avis étaient visibles et lisibles depuis la voie publique et conforme aux prescriptions fixées par arrêté du ministre chargé de l'environnement.

Le commissaire enquêteur a contrôlé cet affichage.

Le certificat d'affichage signée par Madame le maire de Cesseras ainsi que la carte des lieux d'affichage et les photos des avis sont joints en annexe.

#### **Commentaires du commissaire enquêteur.**

La commune de Cesseras, en utilisant tous les moyens de communication dont elle disposait et en respectant les prescriptions du code de l'environnement, a parfaitement informé ses habitants concernant l'enquête publique relative au projet de zonage d'assainissement.

## **4. EXECUTION DE L'ENQUETE PUBLIQUE.**

L'enquête publique a été ouverte le lundi 4 décembre 2023 à 8H00 et clôturée le vendredi 5 janvier 2024 à 17H00.

### **4.1. Consultation des dossiers.**

#### **En mairie, siège de l'enquête publique.**

Le public a pu consulter le dossier d'enquête publique en mairie de Cesseras, siège de l'enquête, du lundi 4 décembre 2023, 8H00 au vendredi 5 janvier 2024, 17H00, aux horaires suivants :

- Lundi, mardi, jeudi et vendredi de 9H00 à 12H30.

#### **Consultation dématérialisée.**

Le public a pu consulter le dossier d'enquête publique sur les sites internet, dès la publication de l'avis d'enquête publique, le 20 novembre 2023 et jusqu'à la fin de l'enquête publique le 5 janvier 2024 :

- Site internet dédié ; <https://www.democratie-active.fr/zonageassainissementcesseras/>

Un poste informatique en mairie de Cesseras était à la disposition du public.

### **4.2. Dépôt des observations.**

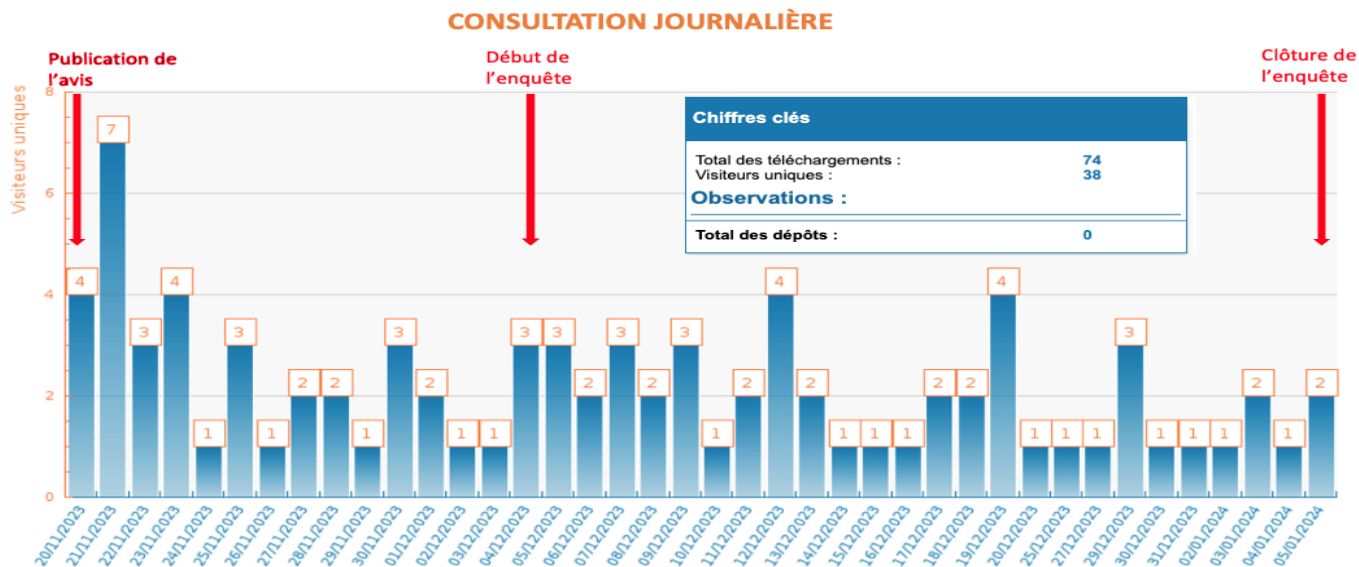
Le public a pu déposer et transmettre ses observations et propositions du lundi 4 décembre 2023, 8H00, au vendredi 5 janvier 2024, 17H00 :

- **Sur le registre d'enquête** déposés en mairie de Cesseras, siège de l'enquête publique, aux heures habituelles d'ouverture au public, précisées ci-dessus ;
- **Par voie électronique** sur le site internet dédié comportant le registre dématérialisé ;  
<https://www.democratie-active.fr/zonageassainissementcesseras/>
- **Par courriel** ; [zonageassainissementcesseras@democratie-active.fr](mailto:zonageassainissementcesseras@democratie-active.fr)
- **Par voie postale** à l'adresse suivante ;

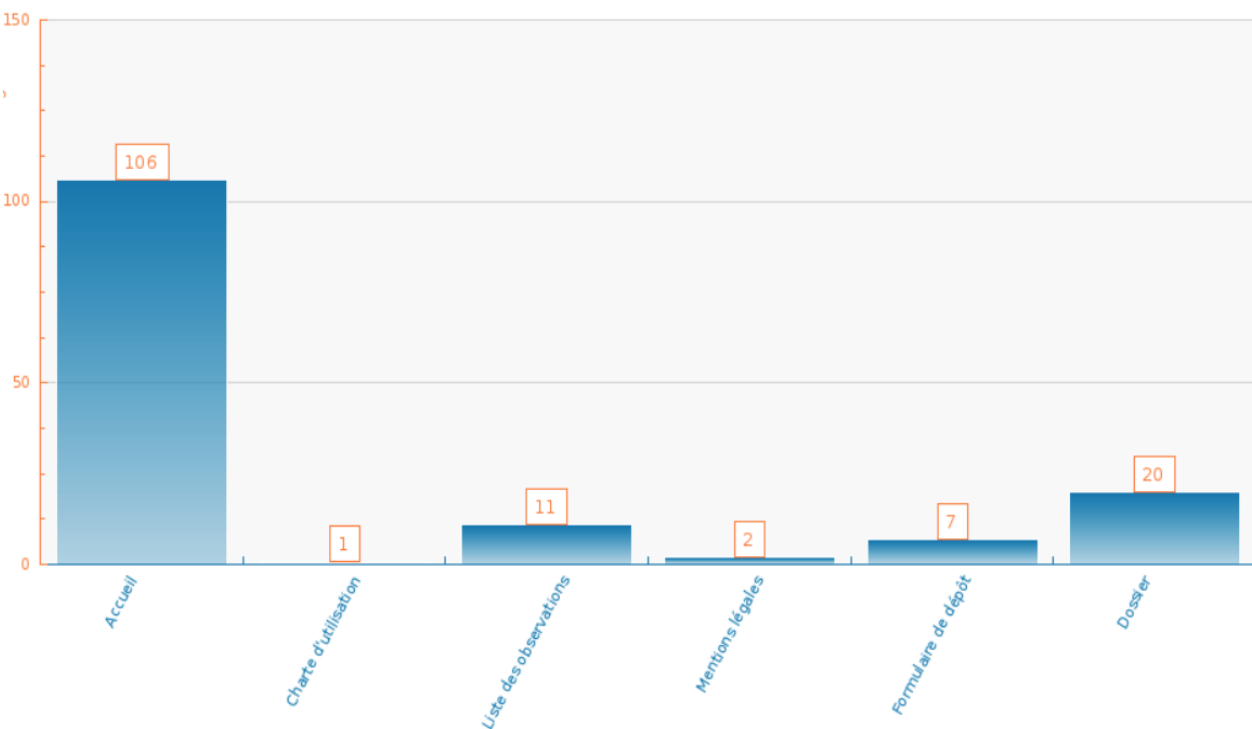
Monsieur le commissaire enquêteur  
Mairie de Cesseras  
8, avenue du Minervois  
34210 CESSERAS

4.3. Consultation du site dédié.

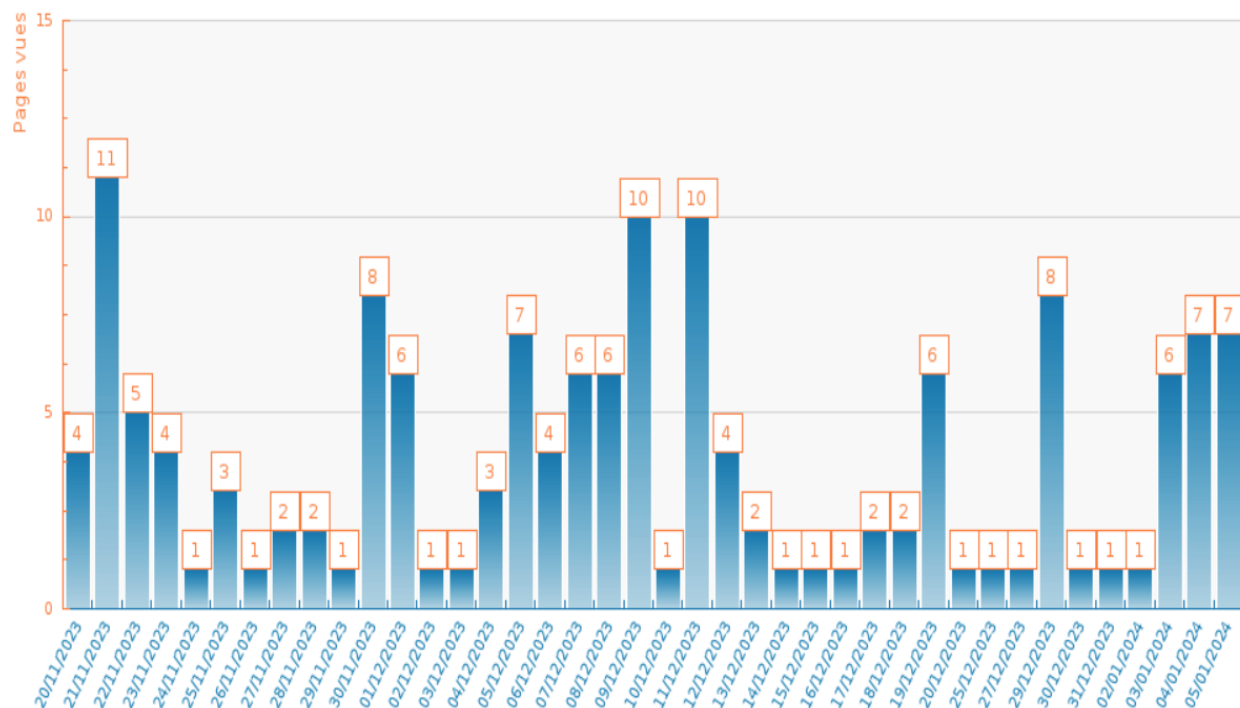
Nombre de consultations journalières.



Nombre de pages vues par le public



### Nombre de pages vues par jour.



### Nombre de fichiers téléchargés.

Fichier	Téléchargements
Plan de zonage	25
Rapport de zonage	27
Schéma Directeur Assainissement	22

#### 4.4. Permanences du commissaire enquêteur.

Le commissaire enquêteur s'est tenu à la disposition du public en mairie de Cesseras dans les conditions suivantes :

- Le 14 décembre 2023, de 14H00 à 17H00 ;
- Le 5 janvier 2024, de 14H00 à 17H00.

Au cours de ces permanences le commissaire enquêteur n'a reçu aucune personne.

#### 4.5. Contribution déposée.

Registre dématérialisé	Registre Cesseras	Courriel	Courriers	Total
0	1	0	0	1

La contribution déposée sur le registre de Cesseras est celle du GFA « Vidal Charles ».

Aucun avis favorable ou défavorable n'a été déposé.

**Commentaire du commissaire enquêteur.**

Si le public a déposé une seule contribution, il peut être constaté que le site internet a été consulté de nombreuses fois, dès la publication de l'avis d'enquête publique et jusqu'à sa clôture.

Je considère donc que le public a été bien informé sur le projet du plan de zonage de l'assainissement collectif et non collectif sur la commune de Cesseras et qu'il l'approuve tacitement.

**5. CLÔTURE DE L'ENQUÊTE PUBLIQUE.**

L'enquête publique a été clôturée le 5 janvier 2024. Le commissaire enquêteur a clôturé le registre d'enquête déposé en mairie de Cesseras ainsi que le registre dématérialisé.

**6. PROCÈS-VERBAL DE SYNTHÈSE DES OBSERVATIONS.**

Le commissaire enquêteur a remis, par courriel, son procès-verbal de synthèse des observations à Madame Magali GUIRAUD, Maire de Cesseras, le 6 janvier 2024, en lui demandant un envoi de son mémoire en réponse à la demande du GFA « Vidal Charles » avant le 28 janvier 2024.

**7. MÉMOIRE EN RÉPONSE.**

Le 23 janvier 2024, Madame Magali GUIRAUD, Maire de Cesseras, a adressé par courriel, au commissaire enquêteur, sa réponse à la demande du GFA « Vidal Charles ».

**C. ANALYSE DES OBSERVATIONS DU PUBLIC.****1. DEMANDE DU GFA « VIDAL CHARLES.**

Le GFA « Vidal Charles » demande le branchement du bâtiment d'exploitation à l'arrière de l'école et de l'annexe de la mairie.

**2. RÉPONSE DU MAIRE DE CESSERAS.**

Après s'être rendu sur place, accompagné de l'entreprise SARL FRANCES et de Monsieur Jean-Denis VIDAL, Madame le Maire de Cesseras a convenu qu'un raccordement au réseau eaux usées (EU) de la partie « remise agricole » du GFA « Vidal Charles » était réalisable en passant par l'impasse située entre l'immeuble abritant l'école communale et la partie « remise agricole » du GFA « Vidal Charles ». S'agissant d'une demande de deuxième branchement, les travaux seront entièrement à la charge du demandeur.

Le mémoire en réponse de Madame le Maire de Cesseras est joint en annexe.

Mauguio le 28 janvier 2024.

Georges RIVIECCIO

Commissaire enquêteur

