



PRÉFET DE TARN-ET-GARONNE

*Liberté
Égalité
Fraternité*

DIRECTION DÉPARTEMENTALE DES TERRITOIRES

Service Connaissance et Risques
Bureau Prospective et Développement Durables

Arrêté n° 82-2025-07-16-00002 du 16 JUIL. 2025 établissant, pour le département de Tarn-et-Garonne, le document-cadre identifiant les surfaces ouvertes aux projets d'installations photovoltaïques au sol ainsi que les conditions de leur implantation

**Le préfet de Tarn-et-Garonne,
Chevalier de la Légion d'Honneur,
Chevalier de l'Ordre National du Mérite**

Vu la loi n°2010-175 du 10 mars 2023 relative à l'accélération de la production d'énergies renouvelables, et notamment son article 54 ;

Vu le décret n°2010-146 du 16 février 2010 modifiant le décret n°2004-374 du 29 août 2004, relatifs aux pouvoirs des préfets, à l'organisation et à l'action des services de l'État dans les régions et les départements ;

Vu le décret du 22 mars 2023 nommant Monsieur Vincent ROBERTI, préfet de Tarn-et-Garonne ;

Vu le décret n°2024-318 du 8 avril 2024 relatif au développement de l'agrivoltaïsme et aux conditions d'implantation des installations photovoltaïques sur des terrains agricoles, naturels et forestiers, et notamment ses articles 2 et 8 ;

Vu l'arrêté du 5 juillet 2024 relatif au développement de l'agrivoltaïsme et aux conditions d'implantation des installations photovoltaïques sur des terrains naturels, agricoles ou forestiers, et en particulier son article 8 relatif aux terrains forestiers qui ne peuvent être intégrés au document-cadre ;

Vu le Code de l'énergie, et notamment son article L.100-4 ;

Vu le Code de l'urbanisme et notamment ses articles L.111-29, L.111-30 et R.111-56 à R.111-62 ;

Vu la proposition de document-cadre établie par la chambre d'agriculture de Tarn-et-Garonne, reçue en préfecture le 10 janvier 2025 ;

Vu la consultation des représentants des organisations professionnelles agricoles par courrier en date du 11 mars 2025 ;

Vu la consultation des représentants des professionnels des énergies renouvelables par courrier en date du 11 mars 2025 ;

Vu la consultation des collectivités du département par courrier en date du 11 mars 2025 ;

Vu la consultation de la commission départementale de préservation des espaces naturels, agricoles et forestiers par courrier en date du 11 mars 2025 ;

Vu la participation du public par voie électronique en date du 22 mai 2025, en application du Code de l'environnement, article L.123-19-1 ;

Vu les avis rendus ou réputés favorables ;

Considérant la nécessité de réglementer les installations photovoltaïques au sol, notamment en définissant les surfaces ouvertes à leur implantation dans les espaces naturels, agricoles et forestiers ;

Considérant l'analyse conduite par les services de l'État et la chambre d'agriculture de Tarn-et-Garonne pour prendre en compte les avis émis à l'issue des consultations et de la participation du public ;

Sur proposition du directeur départemental des territoires ;

ARRÊTE :

Article 1 : Objet

Le présent arrêté a pour objet d'établir les surfaces agricoles et forestières ouvertes aux projets d'installations photovoltaïques au sol, hors installations agrivoltaïques, ainsi que les conditions d'implantation dans ces surfaces. Les modalités techniques de ces installations doivent leur permettre de ne pas affecter durablement les fonctions écologiques du sol, en particulier ses fonctions biologiques, hydriques et climatiques ainsi que son potentiel agronomique. Elles ne doivent pas être incompatibles avec l'exercice d'une activité agricole, pastorale ou forestière sur le terrain.

Article 2 : Conditions d'implantation

Pour être admises, les installations doivent respecter les dispositions de l'arrêté du 29 décembre 2023 définissant les caractéristiques techniques des installations d'énergie photovoltaïque exemptées de prise en compte dans le calcul de la consommation d'espaces naturels, agricoles et forestiers.

Lorsque les surfaces ouvertes à l'implantation d'installations photovoltaïques au sol sont situées en zone forestière, déboisée du fait du passage d'une ligne électrique, l'avis du gestionnaire de cette ligne permettra d'évaluer la faisabilité du projet, notamment au regard de la sécurité publique.

Article 3 : Champ d'application

En dehors des surfaces identifiées à l'échelle de la parcelle cadastrale, visées à l'article 4 du présent arrêté et des surfaces visées à l'article R.111-58 du Code de l'urbanisme, les installations photovoltaïques au sol sont interdites.

Article 4 : Champ d'application, suite

La liste des parcelles cadastrales ouvertes à l'implantation de centrales photovoltaïques au sol constitue l'annexe 1 du présent arrêté. L'atlas cartographique permettant de localiser ces parcelles cadastrales constitue l'annexe 2 du présent arrêté.

Article 5 : Publication, entrée en vigueur et révision

Le présent arrêté sera publié dans le recueil des actes administratifs et sur le site internet des services de l'État. Il sera également affiché dans les mairies du Tarn-et-Garonne pendant une durée minimale de deux mois.

Il sera applicable aux demandes de permis de construire et aux déclarations préalables déposées à compter d'un mois après sa publication.

Ce document cadre sera révisé au moins tous les cinq ans dans les mêmes conditions.

Article 6 : Délais et voies de recours

Le présent arrêté peut faire, dans un délai de deux mois à compter de sa publication, l'objet d'un recours contentieux devant le tribunal administratif de Toulouse, 68 rue Raymond IV 31000 Toulouse. Le tribunal administratif peut être saisi par courrier ou par la voie de l'application Télérecours, accessible par le lien : <https://www.telerecours.fr>

Article 7 : Exécution

La secrétaire générale de la préfecture, sous-préfète de l'arrondissement de Montauban, le sous-préfet de l'arrondissement de Castelsarrasin, le directeur départemental des territoires et les maires du département sont chargés, chacun en ce qui le concerne, de l'exécution du présent arrêté dont copie leur est adressée.

Fait à Montauban, le **16 JUL. 2025**

Le préfet,



Vincent ROBERTI



**PRÉFET
DE TARN-ET-GARONNE**

*Liberté
Égalité
Fraternité*

**Direction départementale
des territoires**

DDT
Service Connaissance et Risques
Bureau Prospective et développement durable

TARN-ET-GARONNE

Document-cadre pour les installations photovoltaïques au sol

ANNEXE 1 – Liste des parcelles cadastrales

EPCI	COMMUNE	RÉFÉRENCES CADASTRALES		SURFACE PARCELLE RETENUE	SUPERFICIE AUTORISÉE En ha
		Section	Numéro		
Lomagne Tarn-et-Garonnaise	Asques	AO	200	Totale	0,010
Deux Rives	Bardigues	A	218	Totale	0,069
Deux Rives	Bardigues	B	584	Totale	0,507
Deux Rives	Bardigues	B	585	Totale	0,221
Deux Rives	Bardigues	B	608	Totale	0,259
Deux Rives	Bardigues	B	609	Totale	0,051
Lomagne Tarn-et-Garonnaise	Beaumont-de-Lomagne	A	83	Totale	0,003
Lomagne Tarn-et-Garonnaise	Beaumont-de-Lomagne	YL	10	Totale	0,148
Grand Sud Tarn-et-Garonne	Bouillac	D	586	Totale	0,046
Grand Sud Tarn-et-Garonne	Bouillac	D	589	Totale	0,034
Grand Sud Tarn-et-Garonne	Canals	B	212	Totale	0,487
Grand Sud Tarn-et-Garonne	Canals	B	316	Totale	0,088
Grand Sud Tarn-et-Garonne	Canals	B	515	Totale	0,212
Grand Sud Tarn-et-Garonne	Canals	B	527	Totale	0,728
Grand Sud Tarn-et-Garonne	Canals	B	692	Totale	0,106
Grand Sud Tarn-et-Garonne	Canals	B	1289	Totale	0,026
Grand Sud Tarn-et-Garonne	Canals	B	1384	Totale	0,104
Terres des Confluences	Castelsarrasin	G	783	Totale	0,853
Lomagne Tarn-et-Garonnaise	Castéra-Bouzet	AV	178	Totale	0,000
Grand Montauban	Corbarieu	A	2	Totale	1,043
Grand Montauban	Corbarieu	A	3	Totale	0,403
Grand Montauban	Corbarieu	A	4	Totale	0,023
Grand Montauban	Corbarieu	A	5	Totale	0,023
Grand Montauban	Corbarieu	A	6	Totale	0,042
Grand Montauban	Corbarieu	A	9	Totale	0,137
Terres des Confluences	Coutures	WB	46	Partielle	0,903
Lomagne Tarn-et-Garonnaise	Esparsac	A	329	Totale	0,104
Lomagne Tarn-et-Garonnaise	Esparsac	A	341	Totale	0,659
Lomagne Tarn-et-Garonnaise	Esparsac	A	403	Totale	0,499
Lomagne Tarn-et-Garonnaise	Esparsac	A	404	Totale	0,088
Lomagne Tarn-et-Garonnaise	Esparsac	A	747	Totale	0,083
Lomagne Tarn-et-Garonnaise	Esparsac	A	773	Totale	0,060
Lomagne Tarn-et-Garonnaise	Esparsac	B	285	Totale	0,024
Lomagne Tarn-et-Garonnaise	Esparsac	B	964	Totale	0,018
Lomagne Tarn-et-Garonnaise	Esparsac	B	965	Totale	0,003
Lomagne Tarn-et-Garonnaise	Esparsac	C	7	Totale	0,202
Lomagne Tarn-et-Garonnaise	Esparsac	C	8	Totale	0,372
Terres des Confluences	Garganvillar	ZO	89	Totale	1,869

Lomagne Tarn-et-Garonnaise	Gariès	A	713	Totale	0,001
Lomagne Tarn-et-Garonnaise	Gariès	B	37	Totale	0,055
Lomagne Tarn-et-Garonnaise	Gariès	B	724	Totale	0,368
Lomagne Tarn-et-Garonnaise	Gariès	B	1127	Totale	0,007
Lomagne Tarn-et-Garonnaise	Gariès	B	1128	Totale	0,019
Lomagne Tarn-et-Garonnaise	Gariès	B	1130	Totale	0,032
Grand Montauban	Léojac	B	1427	Totale	0,014
Grand Montauban	Léojac	B	1973	Totale	1,143
Deux Rives	Mansonville	A	71	Totale	0,051
Deux Rives	Mansonville	A	83	Totale	0,429
Lomagne Tarn-et-Garonnaise	Maumusson	B	159	Totale	0,041
Grand Montauban	Montauban	H	355	Totale	0,151
Grand Montauban	Montauban	H	367	Totale	0,192
Grand Montauban	Montauban	H	571	Totale	0,322
Grand Montauban	Montauban	H	703	Totale	0,081
Grand Montauban	Montauban	H	704	Totale	0,089
Grand Montauban	Montauban	H	884	Totale	0,069
Grand Montauban	Montauban	H	1181	Totale	0,130
Grand Montauban	Montauban	H	1415	Totale	0,011
Grand Montauban	Montauban	H	1417	Totale	0,025
Grand Montauban	Montauban	H	1638	Totale	0,069
Grand Montauban	Montauban	H	1640	Totale	0,250
Grand Montauban	Montauban	H	1683	Totale	0,328
Grand Montauban	Montauban	H	1868	Totale	0,361
Grand Montauban	Montauban	H	1869	Totale	0,111
Grand Montauban	Montauban	H	1871	Totale	0,096
Grand Montauban	Montauban	H	1885	Totale	0,011
Grand Montauban	Montauban	H	1886	Totale	0,136
Grand Montauban	Montauban	K	659	Totale	0,042
Grand Montauban	Montauban	K	669	Totale	0,111
Grand Montauban	Montauban	K	691	Totale	0,102
Grand Montauban	Montauban	K	693	Totale	0,072
Grand Montauban	Montauban	K	694	Totale	0,068
Grand Montauban	Montauban	K	888	Totale	0,032
Grand Montauban	Montauban	K	919	Totale	0,262
Grand Montauban	Montauban	K	920	Totale	0,339
Grand Montauban	Montauban	K	934	Totale	0,047
Grand Montauban	Montauban	K	1719	Totale	0,088
Grand Montauban	Montauban	K	1720	Totale	0,530
Grand Montauban	Montauban	K	1726	Totale	0,132
Grand Montauban	Montauban	K	1727	Totale	0,016

Grand Montauban	Montauban	K	1728	Totale	0,263
Grand Montauban	Montauban	K	1831	Totale	0,032
Grand Montauban	Montauban	K	2054	Totale	0,040
Grand Montauban	Montauban	K	2055	Totale	0,208
Grand Montauban	Montauban	K	2057	Totale	0,257
Grand Montauban	Montauban	K	2058	Totale	0,002
Grand Montauban	Montauban	K	2376	Totale	0,090
Grand Montauban	Montauban	K	2377	Totale	0,103
Grand Montauban	Montauban	DZ	96	Totale	1,063
Grand Montauban	Montauban	DZ	163	Totale	0,073
Grand Montauban	Montauban	DZ	191	Totale	1,193
Grand Montauban	Montauban	DZ	199	Totale	0,027
Grand Montauban	Montauban	DZ	200	Totale	0,004
Grand Montauban	Montauban	DZ	298	Totale	0,301
Grand Montauban	Montauban	DZ	299	Totale	0,524
Grand Montauban	Montauban	DZ	300	Totale	0,058
Grand Montauban	Montauban	DZ	301	Totale	0,246
Grand Montauban	Montauban	DZ	307	Totale	0,002
Grand Montauban	Montauban	DZ	308	Totale	0,083
Grand Montauban	Montauban	DZ	315	Totale	0,005
Grand Montauban	Montauban	DZ	412	Totale	0,048
Grand Montauban	Montauban	ES	136	Totale	0,467
Grand Montauban	Montauban	ES	137	Totale	0,554
Grand Montauban	Montauban	ES	152	Totale	0,399
Grand Montauban	Montauban	ES	153	Totale	0,480
Grand Montauban	Montauban	ES	154	Totale	0,616
Grand Montauban	Montauban	ES	155	Totale	0,958
Grand Montauban	Montauban	ES	158	Totale	0,429
Grand Montauban	Montauban	ES	300	Totale	0,113
Grand Montauban	Montauban	IS	203	Totale	2,597
Lomagne Tarn-et-Garonnaise	Montgaillard	B	447	Totale	0,036
Grand Sud Tarn-et-Garonne	Pompignan	A	192	Totale	0,197
Grand Sud Tarn-et-Garonne	Pompignan	A	292	Totale	1,096
Grand Sud Tarn-et-Garonne	Pompignan	A	829	Totale	0,053
Grand Sud Tarn-et-Garonne	Pompignan	A	830	Totale	0,019
Grand Sud Tarn-et-Garonne	Pompignan	A	831	Totale	0,063
Grand Sud Tarn-et-Garonne	Pompignan	A	833	Totale	0,069
Grand Sud Tarn-et-Garonne	Pompignan	A	835	Totale	0,030
Grand Sud Tarn-et-Garonne	Pompignan	A	847	Totale	0,080
Grand Sud Tarn-et-Garonne	Pompignan	A	848	Totale	0,014
Grand Sud Tarn-et-Garonne	Pompignan	A	855	Totale	0,014

Grand Sud Tarn-et-Garonne	Pompignan	A	899	Totale	0,050
Grand Sud Tarn-et-Garonne	Pompignan	A	901	Totale	0,049
Grand Sud Tarn-et-Garonne	Pompignan	A	919	Totale	0,014
Grand Sud Tarn-et-Garonne	Pompignan	A	921	Totale	0,038
Grand Sud Tarn-et-Garonne	Pompignan	A	923	Totale	0,015
Grand Sud Tarn-et-Garonne	Pompignan	A	929	Totale	0,020
Grand Sud Tarn-et-Garonne	Pompignan	A	930	Totale	0,064
Grand Sud Tarn-et-Garonne	Pompignan	A	941	Totale	0,030
Grand Sud Tarn-et-Garonne	Pompignan	A	943	Totale	0,064
Grand Sud Tarn-et-Garonne	Pompignan	A	945	Totale	0,042
Grand Sud Tarn-et-Garonne	Pompignan	A	1011	Totale	0,052
Grand Sud Tarn-et-Garonne	Pompignan	A	1025	Totale	0,007
Grand Sud Tarn-et-Garonne	Pompignan	A	1029	Totale	0,098
Grand Sud Tarn-et-Garonne	Pompignan	A	1030	Totale	0,043
Grand Sud Tarn-et-Garonne	Pompignan	A	1034	Totale	0,021
Grand Sud Tarn-et-Garonne	Pompignan	A	1037	Partielle	1,212
Grand Sud Tarn-et-Garonne	Pompignan	A	1038	Partielle	0,068
Grand Sud Tarn-et-Garonne	Pompignan	A	1051	Totale	0,096
Deux Rives	Saint-Cirice	ZL	7	Totale	0,034
Deux Rives	Saint-Cirice	ZL	32	Totale	0,116
Quercy Vert Aveyron	Saint-Étienne-de-Tulmont	AX	14	Partielle	1,079
Quercy Vert Aveyron	Saint-Étienne-de-Tulmont	AX	108	Partielle	1,399
Terres des Confluences	Saint-Porquier	ZA	117	Partielle	6,533
Grand Sud Tarn-et-Garonne	Varennes	C	51	Totale	0,098
Grand Sud Tarn-et-Garonne	Verdun-sur-Garonne	YC	39	Partielle	3,559
Quercy Vert Aveyron	Verlhac-Tescou	B	555	Partielle	0,302
Quercy Vert Aveyron	Verlhac-Tescou	B	556	Partielle	0,490
Quercy Vert Aveyron	Verlhac-Tescou	B	557	Partielle	1,973
Quercy Vert Aveyron	Verlhac-Tescou	B	795	Partielle	0,134
Quercy Vert Aveyron	Verlhac-Tescou	B	797	Partielle	2,978
Quercy Vert Aveyron	Verlhac-Tescou	B	798	Partielle	0,996
Quercy Vert Aveyron	Verlhac-Tescou	B	802	Totale	0,020
Quercy Vert Aveyron	Verlhac-Tescou	B	803	Partielle	0,201
TOTAL					51,740



**PRÉFET
DE TARN-ET-GARONNE**

*Liberté
Égalité
Fraternité*

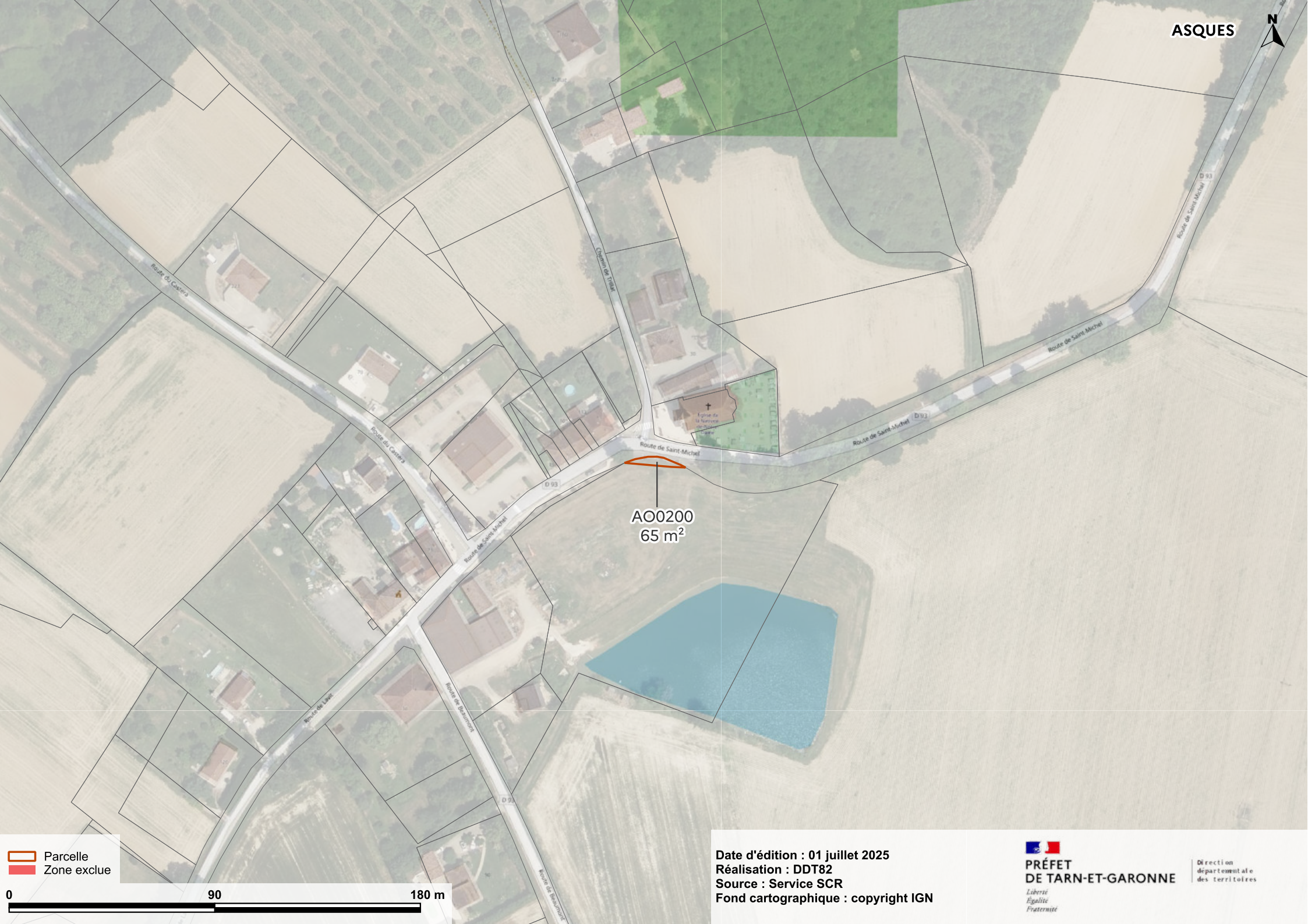
**Direction départementale
des territoires**

DDT
Service Connaissance et Risques
Bureau Prospective et développement durable



TARN-ET-GARONNE

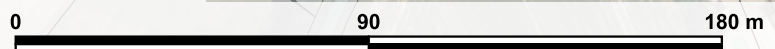
Document-cadre pour les installations photovoltaïques au sol

ANNEXE 2 – Atlas cartographique



AO0200
65 m²

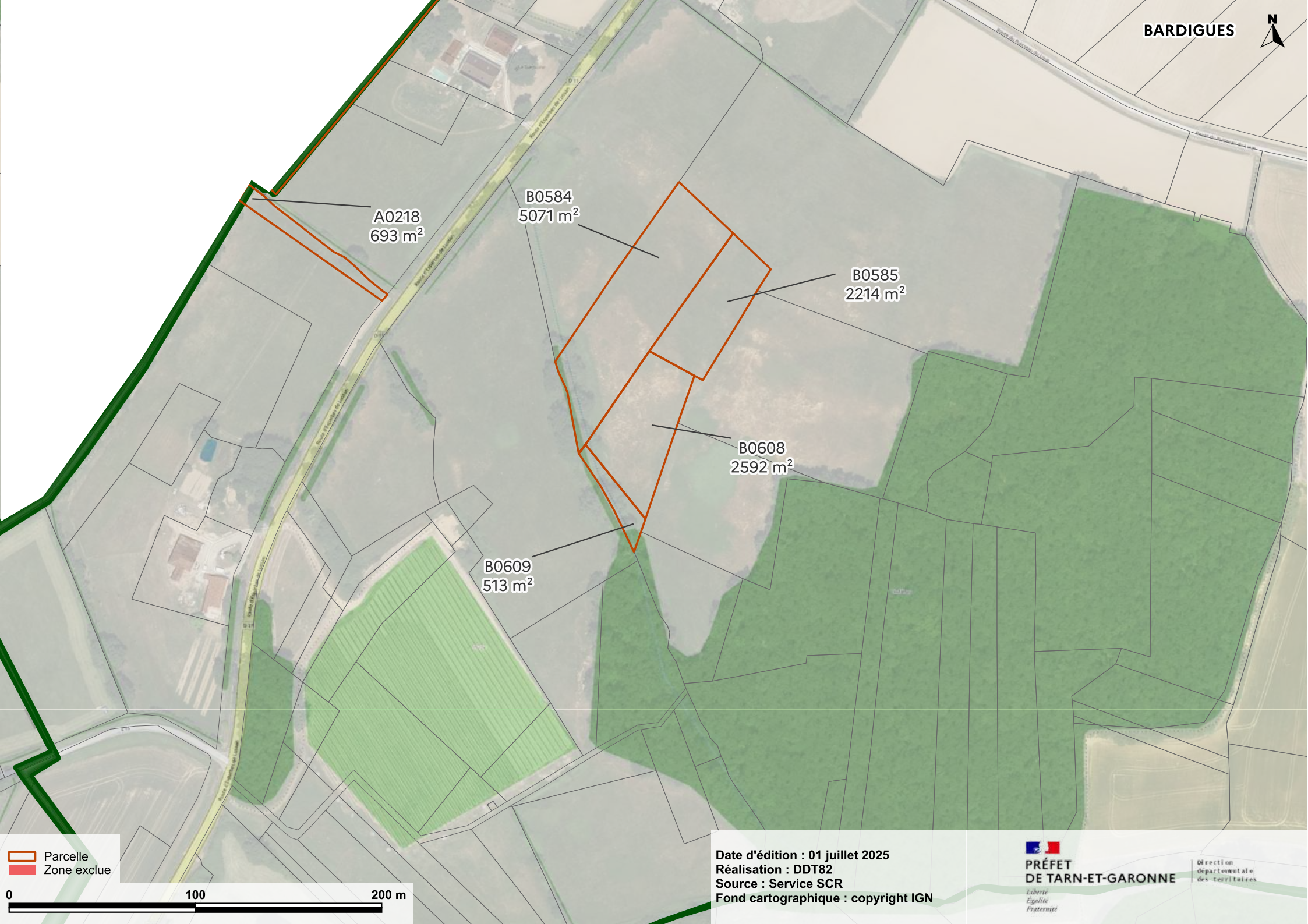
 Parcelle
 Zone exclue



Date d'édition : 01 juillet 2025
Réalisation : DDT82
Source : Service SCR
Fond cartographique : copyright IGN


**PRÉFET
DE TARN-ET-GARONNE**
*Liberté
Égalité
Fraternité*

Direction
départementale
des territoires



A0218
693 m²

B0584
5071 m²

B0585
2214 m²

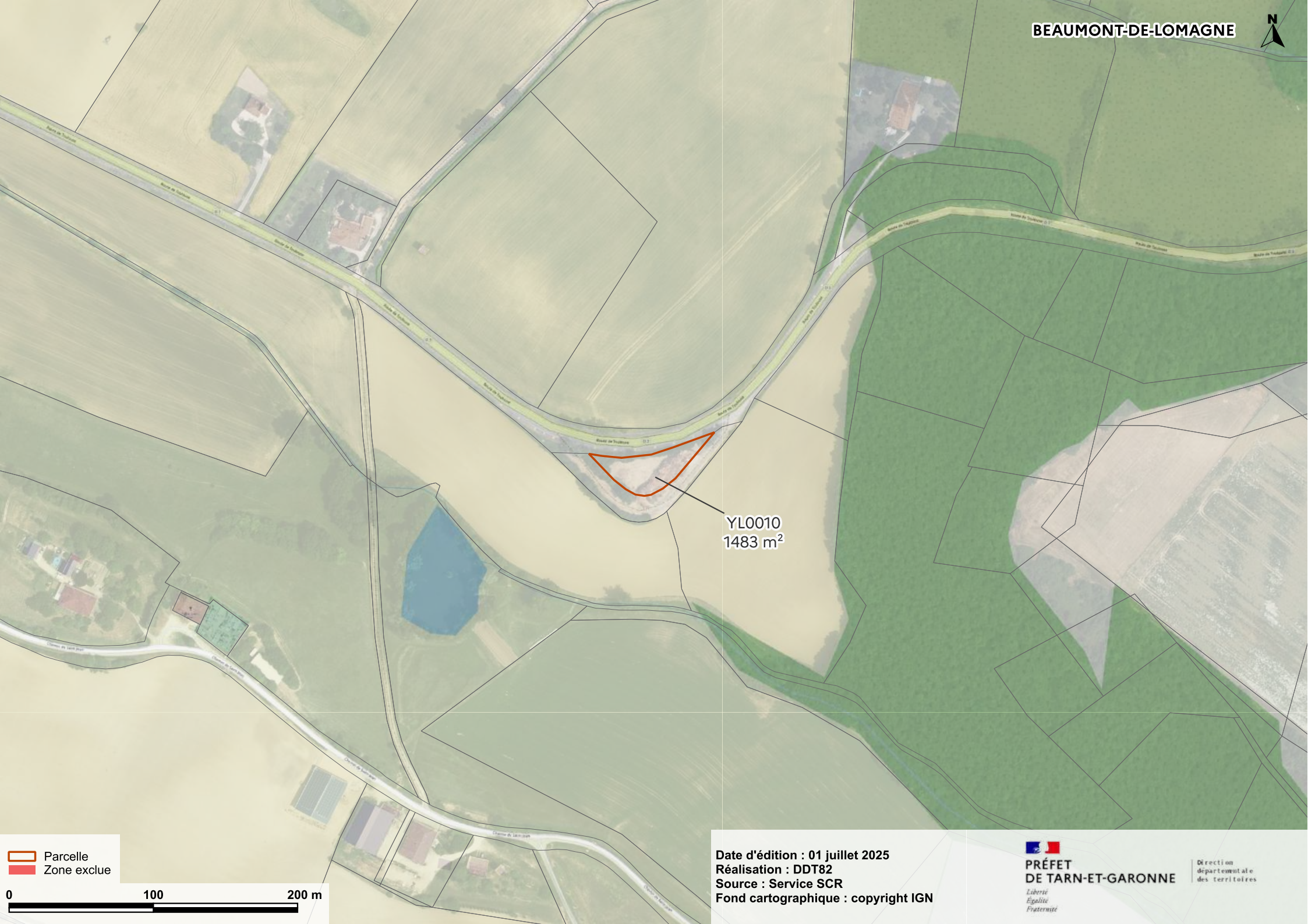
B0608
2592 m²

B0609
513 m²

Parcelle
Zone exclue



Date d'édition : 01 juillet 2025
Réalisation : DDT82
Source : Service SCR
Fond cartographique : copyright IGN



YL0010
1483 m²

Parcelle
Zone exclue

0 100 200 m



Date d'édition : 01 juillet 2025
Réalisation : DDT82
Source : Service SCR
Fond cartographique : copyright IGN

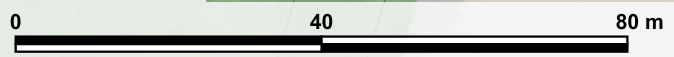

**PRÉFET
DE TARN-ET-GARONNE**
*Liberté
Égalité
Fraternité*

Direction
départementale
des Territoires



A0083
34 m²

 Parcelle
 Zone exclue



Date d'édition : 01 juillet 2025
Réalisation : DDT82
Source : Service SCR
Fond cartographique : copyright IGN




**PRÉFET
DE TARN-ET-GARONNE**
*Liberté
Égalité
Fraternité*

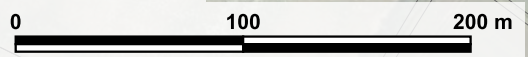
Direction
départementale
des Territoires



D0589
341 m²

D0586
458 m²

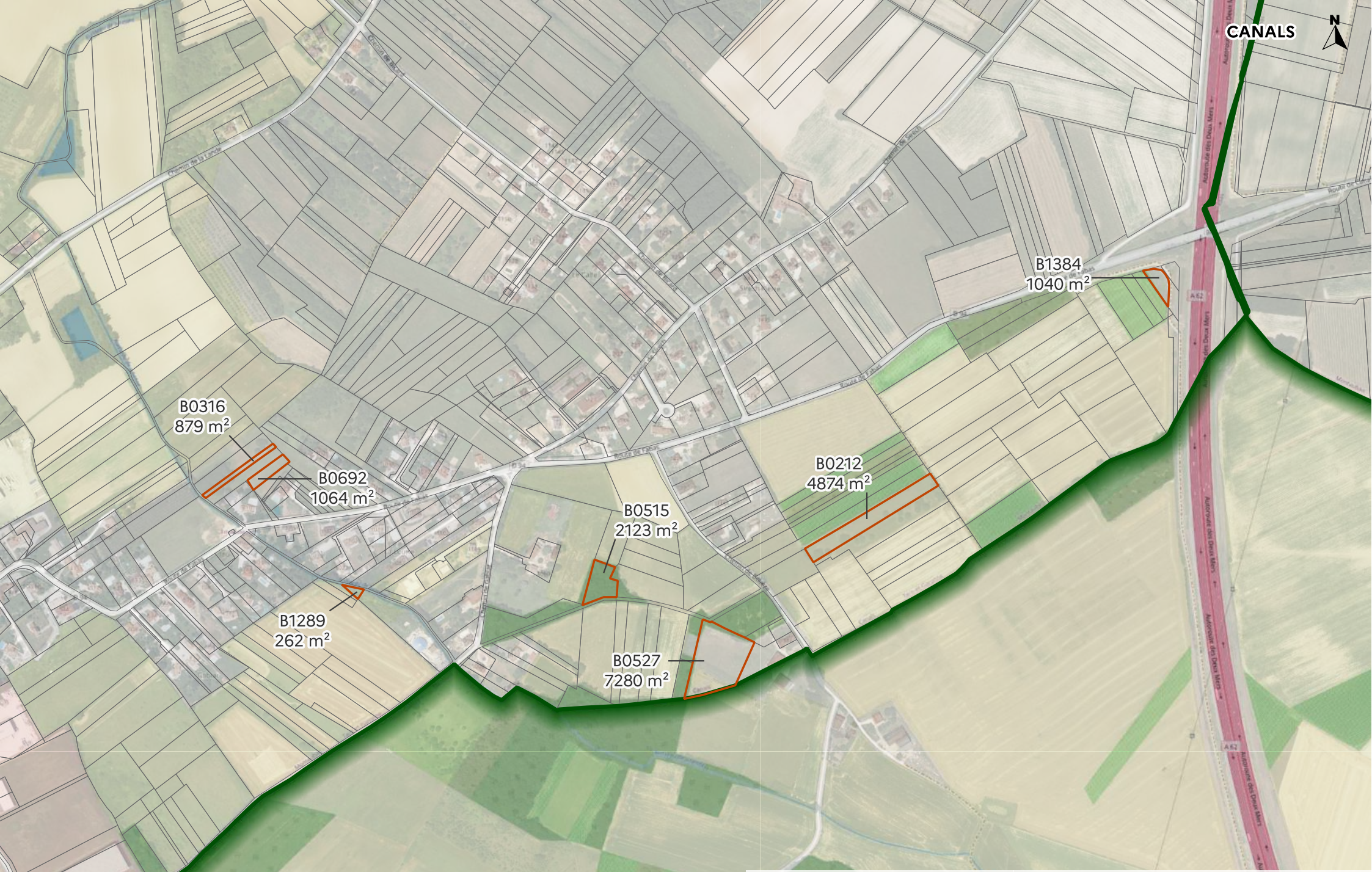
 Parcelle
 Zone exclue





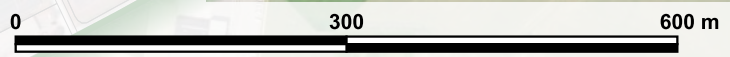
Date d'édition : 01 juillet 2025
Réalisation : DDT82
Source : Service SCR
Fond cartographique : copyright IGN


**PRÉFET
DE TARN-ET-GARONNE**
*Liberté
Égalité
Fraternité*

Direction
départementale
des Territoires



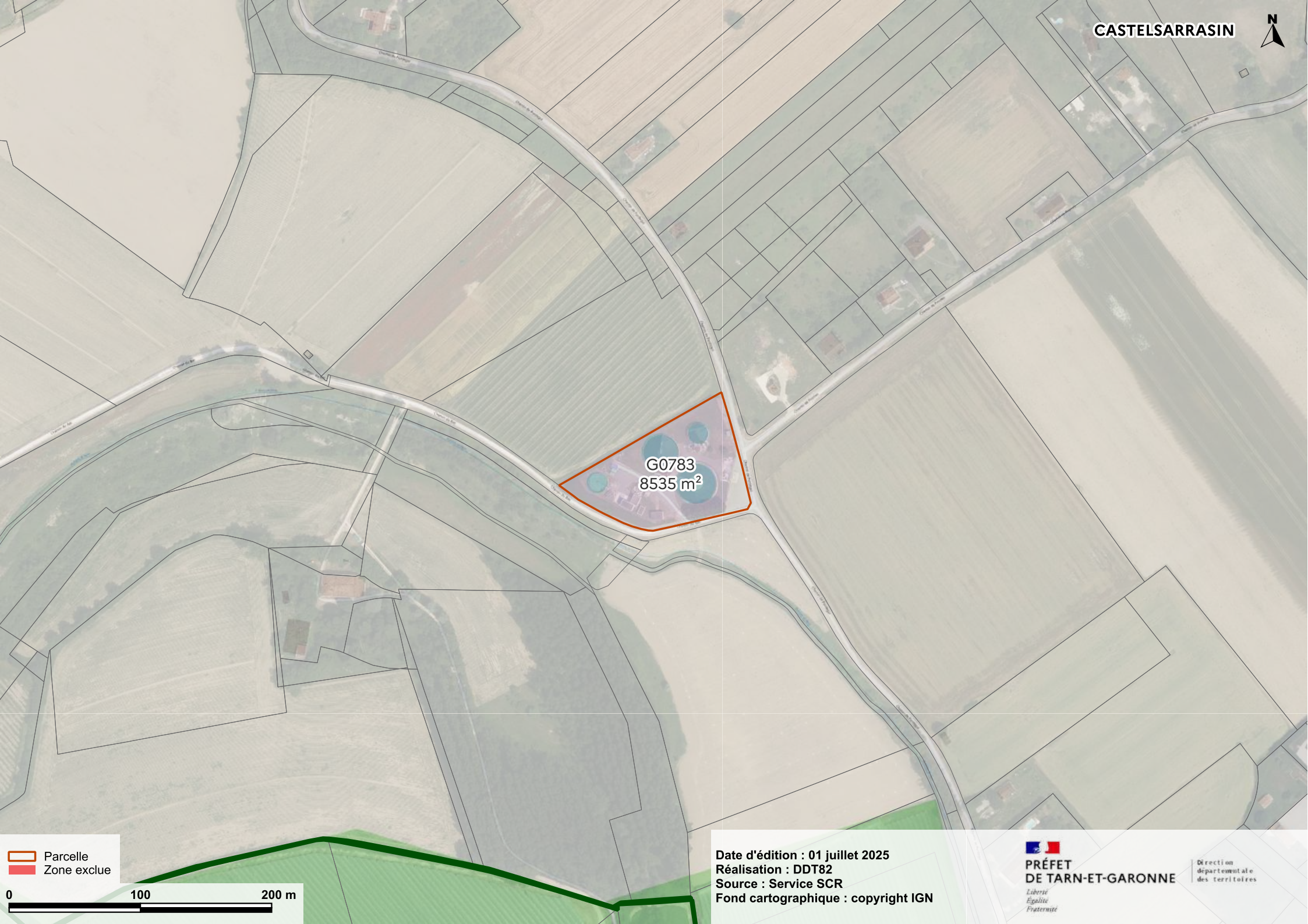
 Parcelle
 Zone exclue





Date d'édition : 01 juillet 2025
Réalisation : DDT82
Source : Service SCR
Fond cartographique : copyright IGN

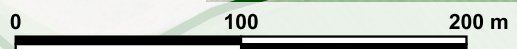

**PRÉFET
DE TARN-ET-GARONNE**
*Liberté
Égalité
Fraternité*

Direction
départementale
des Territoires



G0783
8535 m²

 Parcelle
 Zone exclue



Date d'édition : 01 juillet 2025
Réalisation : DDT82
Source : Service SCR
Fond cartographique : copyright IGN



AV0178
3 m²

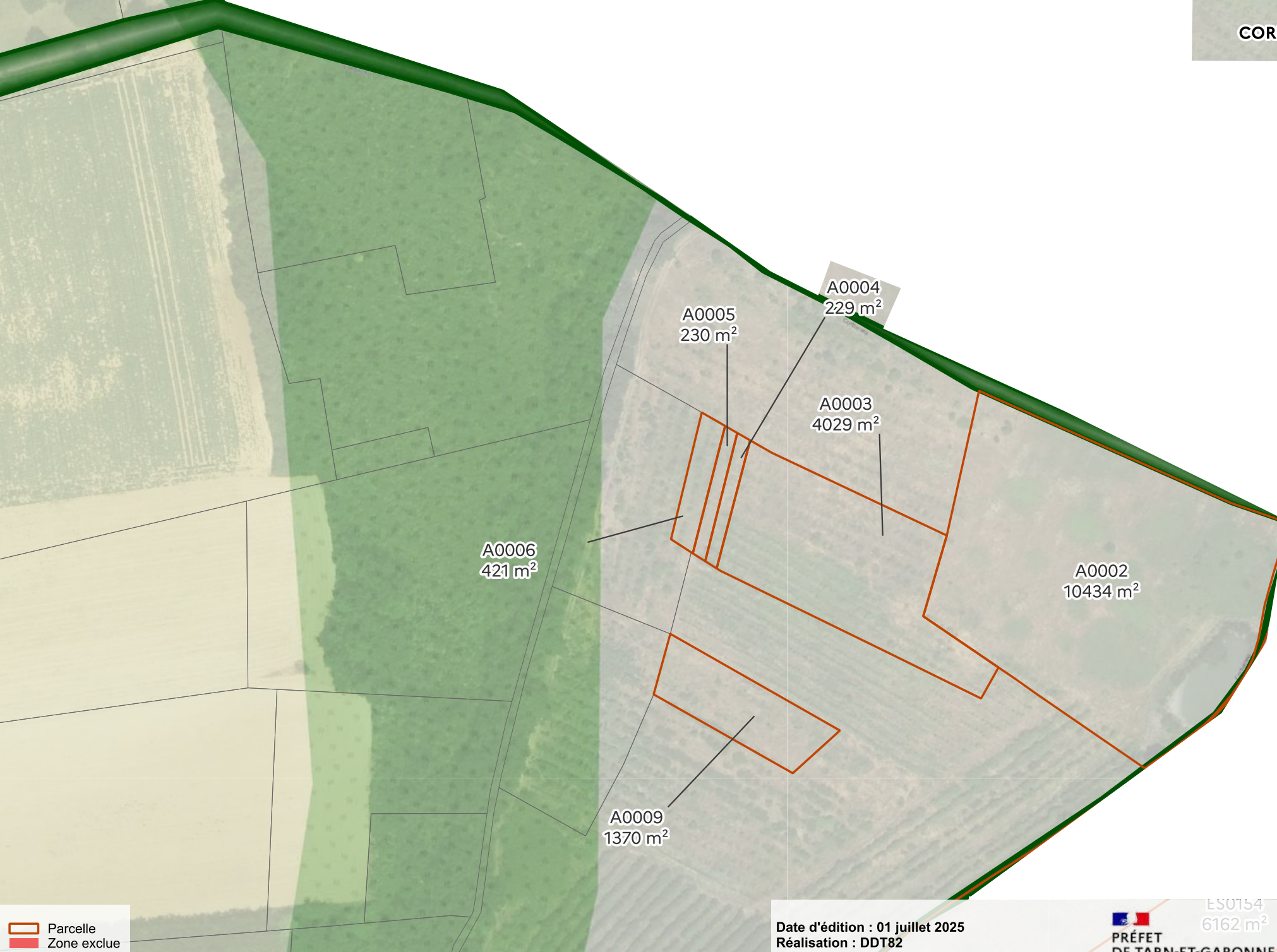
Parcelle
Zone exclue

0 40 80 m

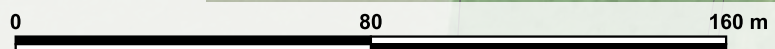
Date d'édition : 01 juillet 2025
Réalisation : DDT82
Source : Service SCR
Fond cartographique : copyright IGN


**PRÉFET
DE TARN-ET-GARONNE**
*Liberté
Égalité
Fraternité*

Direction
départementale
des territoires



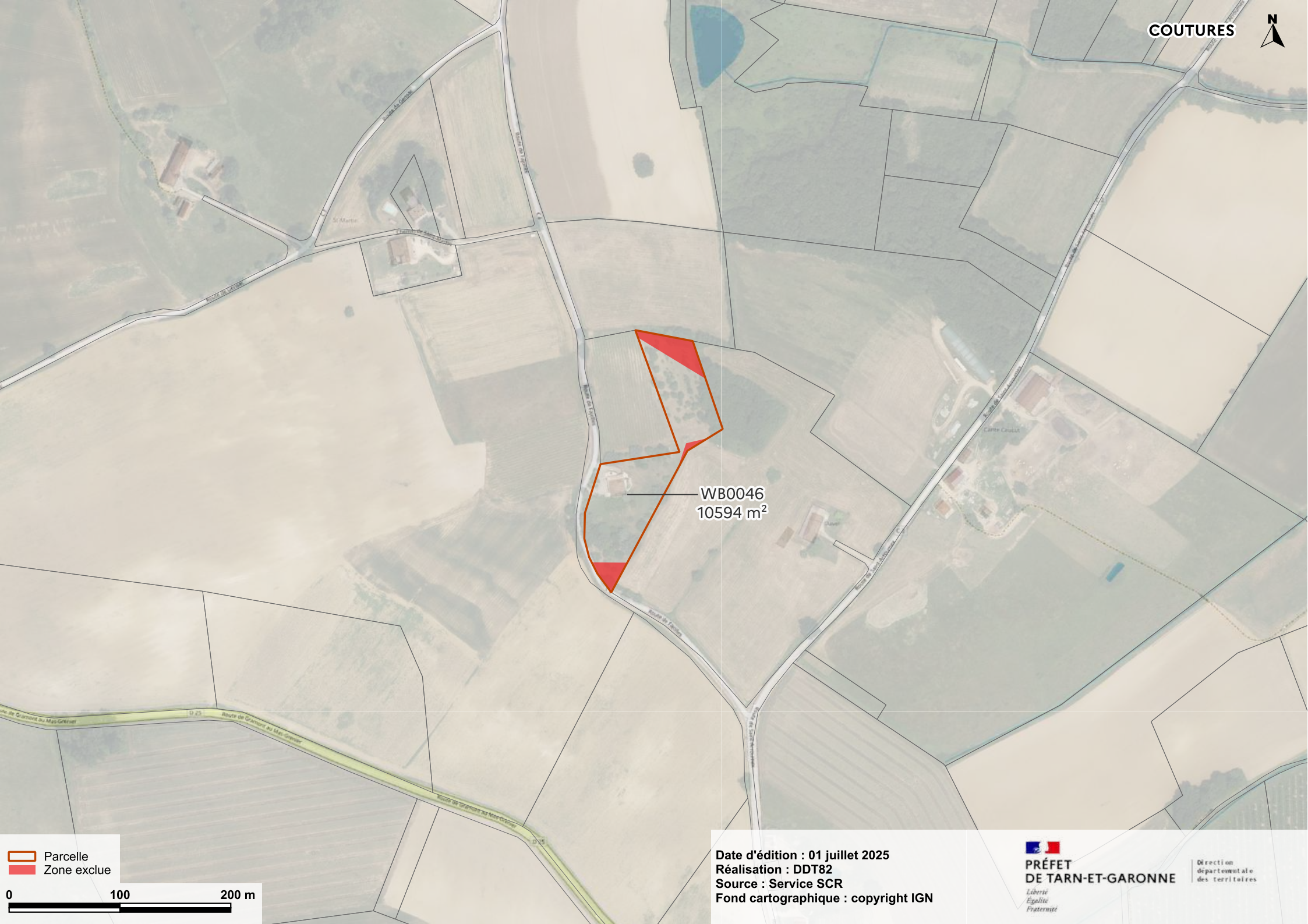
Parcelle
Zone exclue





Date d'édition : 01 juillet 2025
Réalisation : DDT82
Source : Service SCR
Fond cartographique : copyright IGN

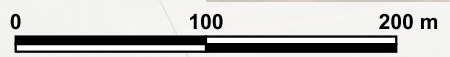
ES0154
6162 m²
PRÉFET
DE TARN-ET-GARONNE
*Liberté
Égalité
Fraternité*

Direction
départementale
des Territoires



WB0046
10594 m²

 Parcelle
 Zone exclue



Date d'édition : 01 juillet 2025
Réalisation : DDT82
Source : Service SCR
Fond cartographique : copyright IGN


**PRÉFET
DE TARN-ET-GARONNE**
*Liberté
Égalité
Fraternité*



Direction
départementale
des Territoires

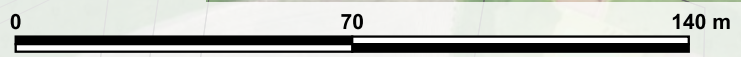


B0285
241 m²

B0965
25 m²

B0964
183 m²

 Parcelle
 Zone exclue



Date d'édition : 01 juillet 2025
Réalisation : DDT82
Source : Service SCR
Fond cartographique : copyright IGN


**PRÉFET
DE TARN-ET-GARONNE**
*Liberté
Égalité
Fraternité*

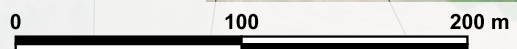
Direction
départementale
des Territoires



C0007
2017 m²

C0008
3716 m²

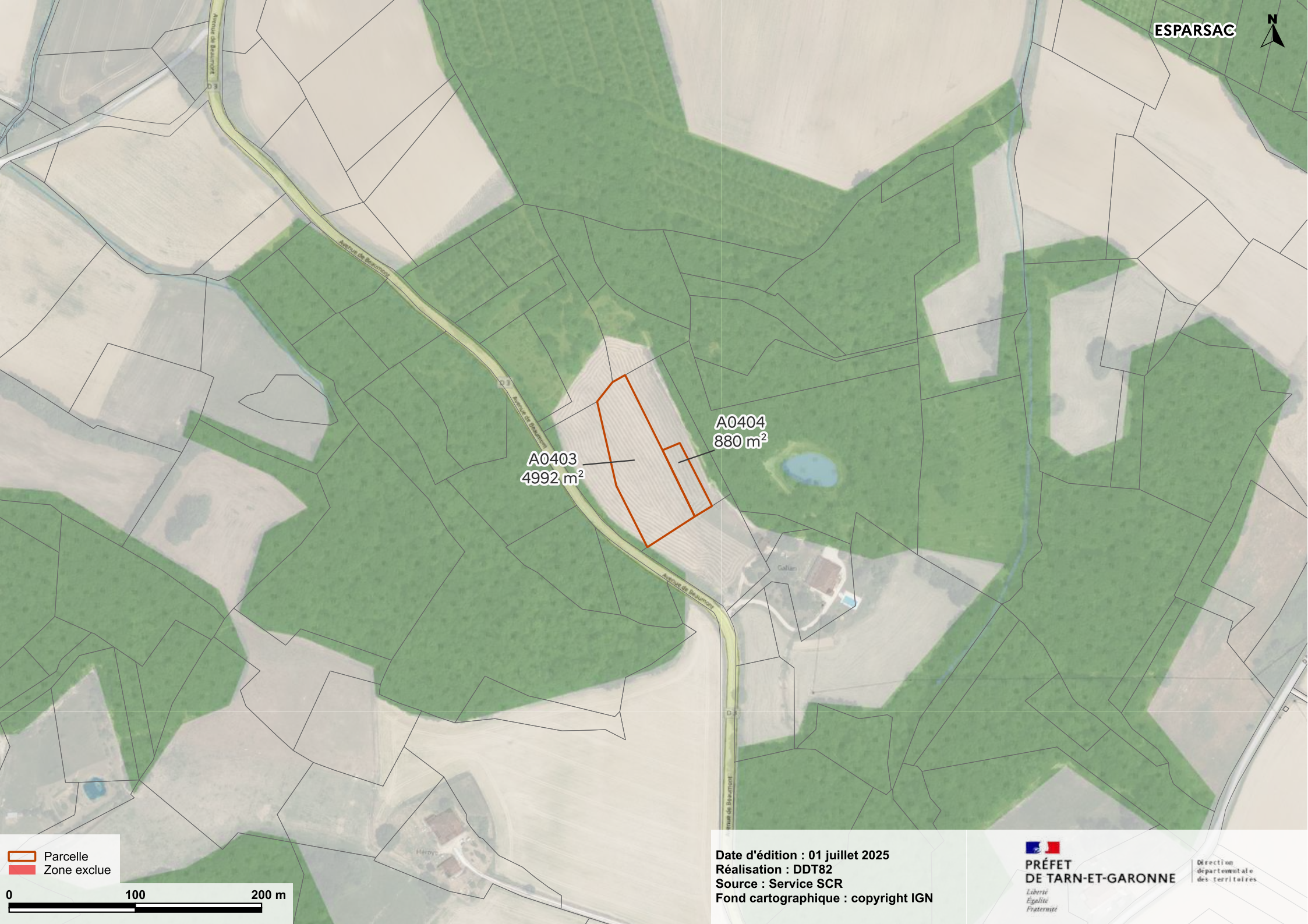
Parcelle
Zone exclue



Date d'édition : 01 juillet 2025
Réalisation : DDT82
Source : Service SCR
Fond cartographique : copyright IGN




**PRÉFET
DE TARN-ET-GARONNE**
*Liberté
Égalité
Fraternité*

Direction
départementale
des Territoires



A0403
4992 m²

A0404
880 m²

 Parcelle
 Zone exclue



Date d'édition : 01 juillet 2025
Réalisation : DDT82
Source : Service SCR
Fond cartographique : copyright IGN



A0747
827 m²

A0773
604 m²

A0329
1036 m²

A0341
6595 m²

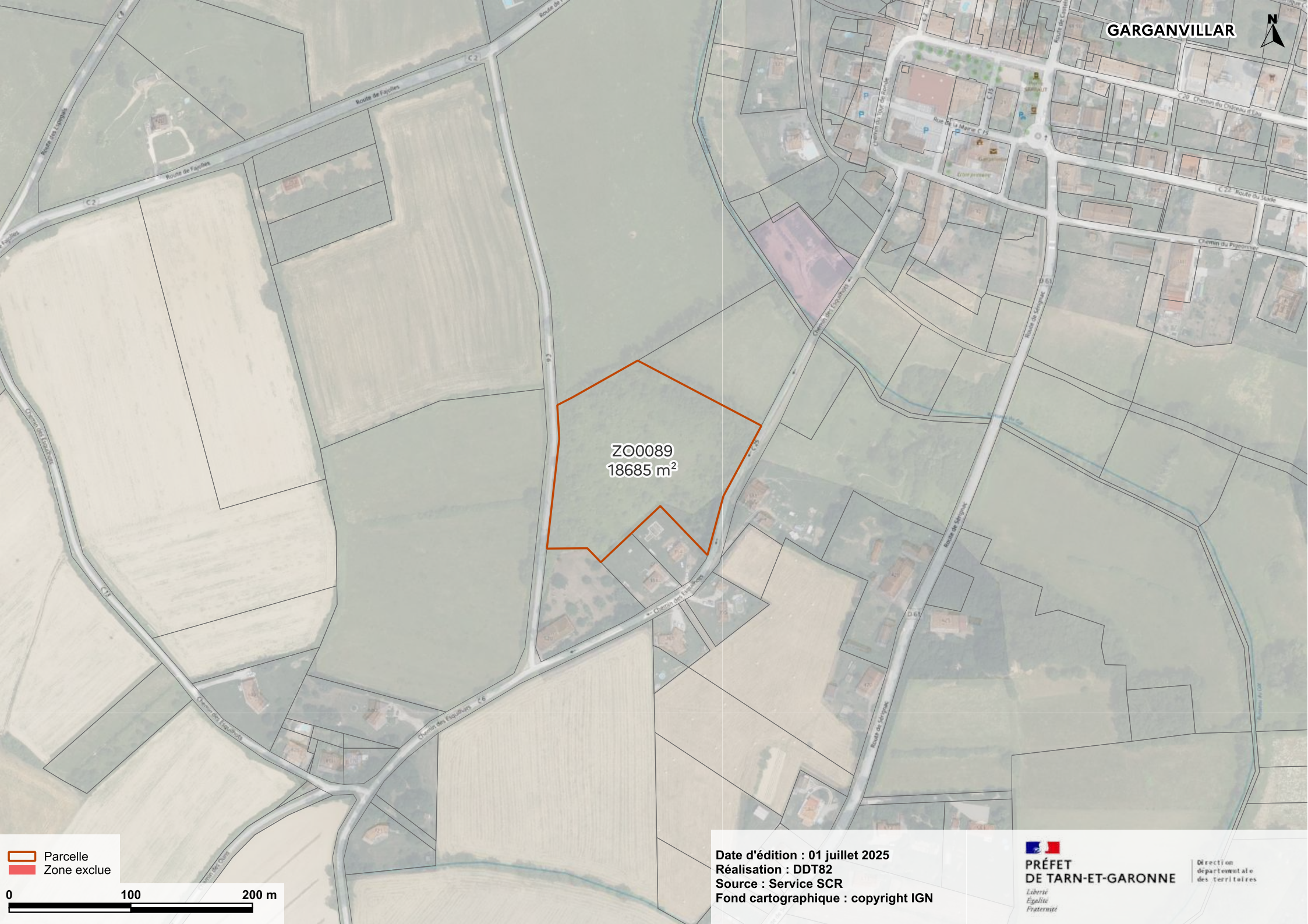
Parcelle
Zone exclue





Date d'édition : 01 juillet 2025
Réalisation : DDT82
Source : Service SCR
Fond cartographique : copyright IGN

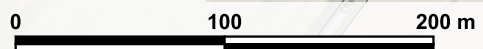

**PRÉFET
DE TARN-ET-GARONNE**
*Liberté
Égalité
Fraternité*

Direction
départementale
des Territoires



ZO0089
18685 m²

 Parcelle
 Zone exclue





Date d'édition : 01 juillet 2025
Réalisation : DDT82
Source : Service SCR
Fond cartographique : copyright IGN



B0724
3680 m²



 Parcelle
 Zone exclue



Date d'édition : 01 juillet 2025
Réalisation : DDT82
Source : Service SCR
Fond cartographique : copyright IGN

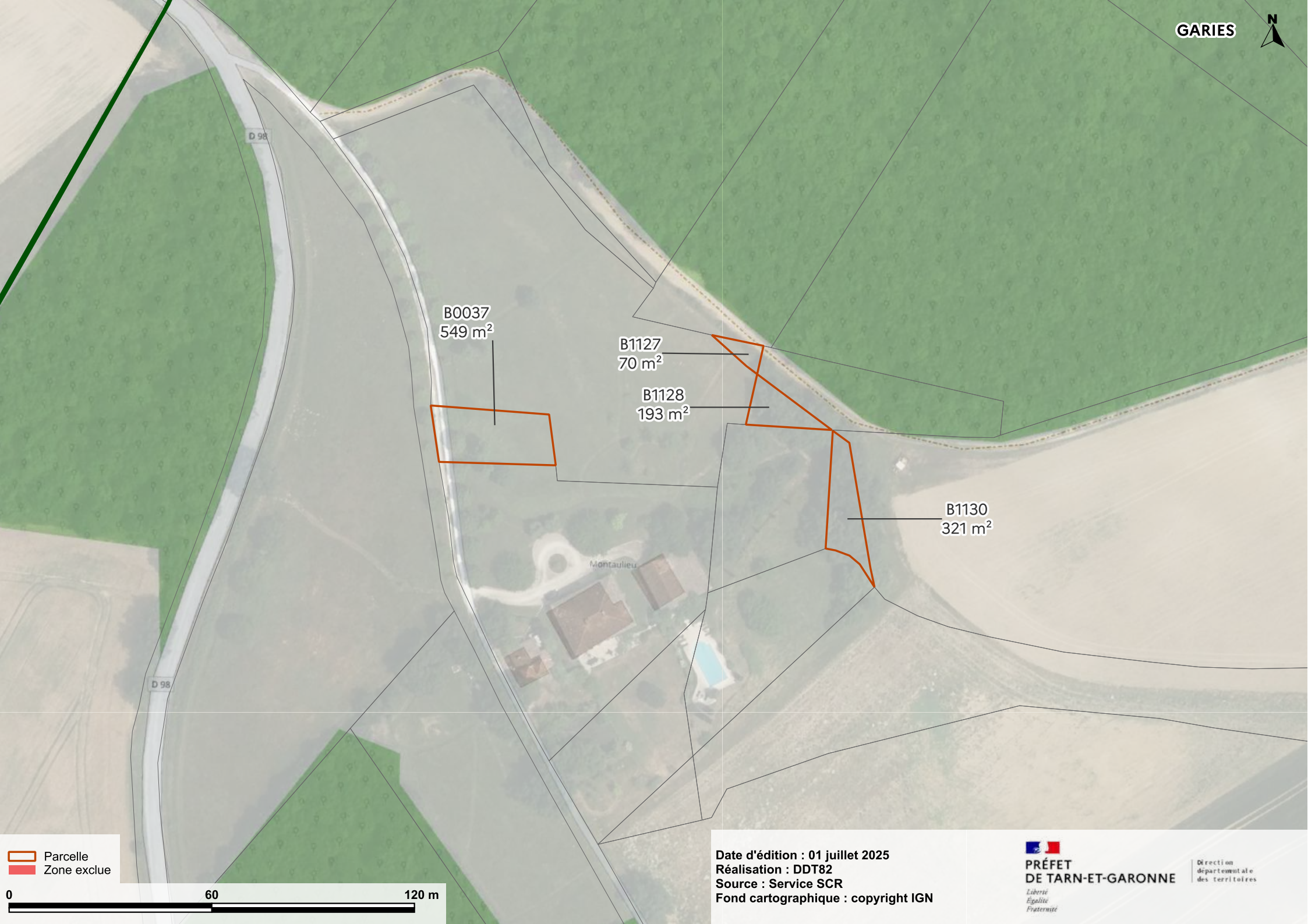


A0713
5 m²

Parcelle
Zone exclue

0 40 80 m

Date d'édition : 01 juillet 2025
Réalisation : DDT82
Source : Service SCR
Fond cartographique : copyright IGN



B0037
549 m²

B1127
70 m²



B1128
193 m²

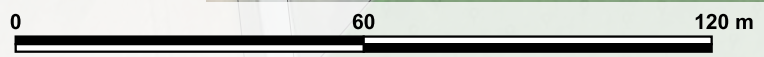
B1130
321 m²

MONTAULIEU

D 98

D 98

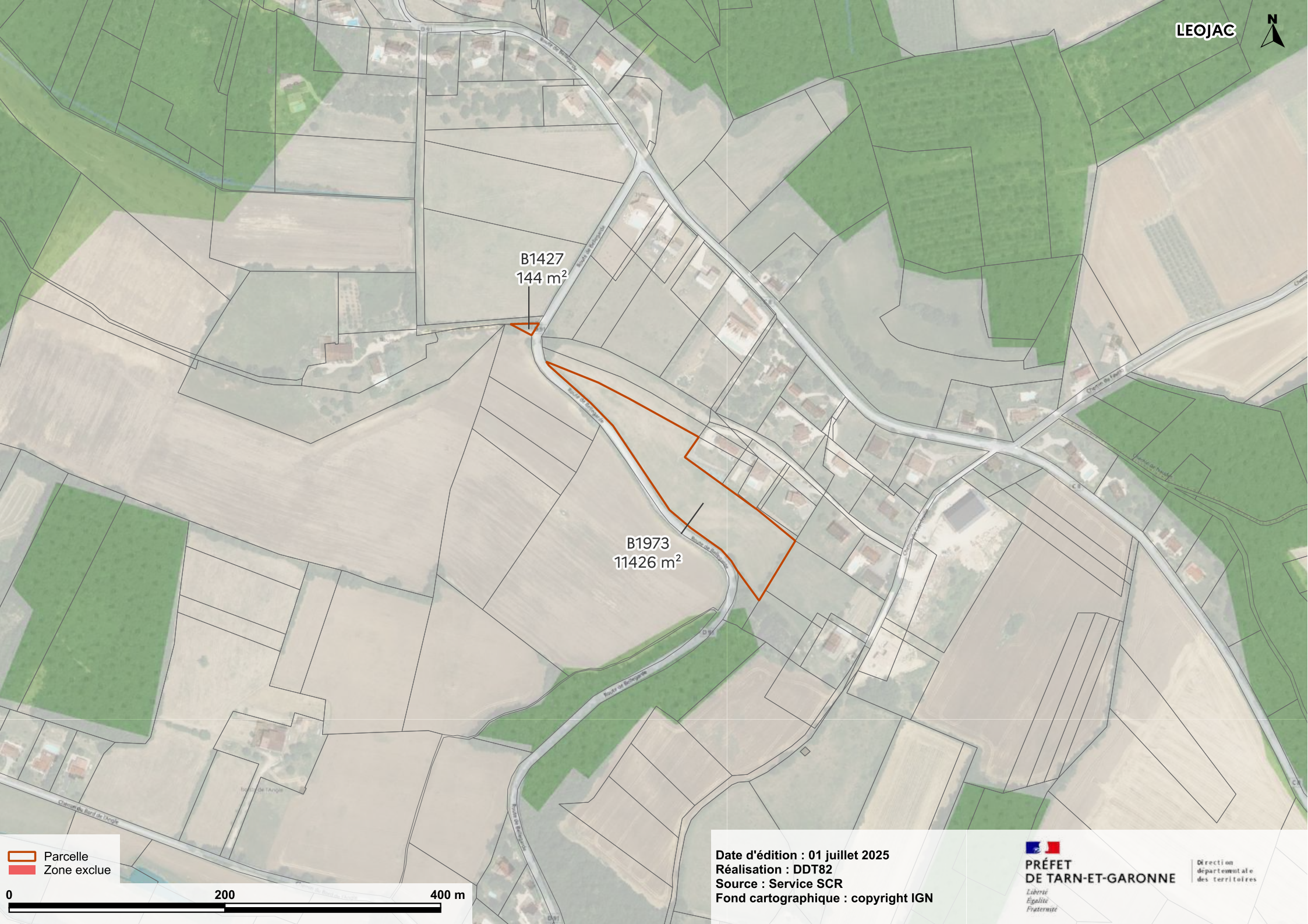
 Parcelle
 Zone exclue



Date d'édition : 01 juillet 2025
Réalisation : DDT82
Source : Service SCR
Fond cartographique : copyright IGN




**PRÉFET
DE TARN-ET-GARONNE**
*Liberté
Égalité
Fraternité*

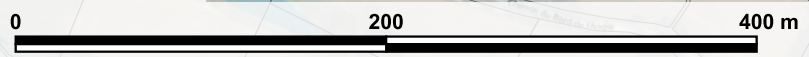
Direction
départementale
des Territoires



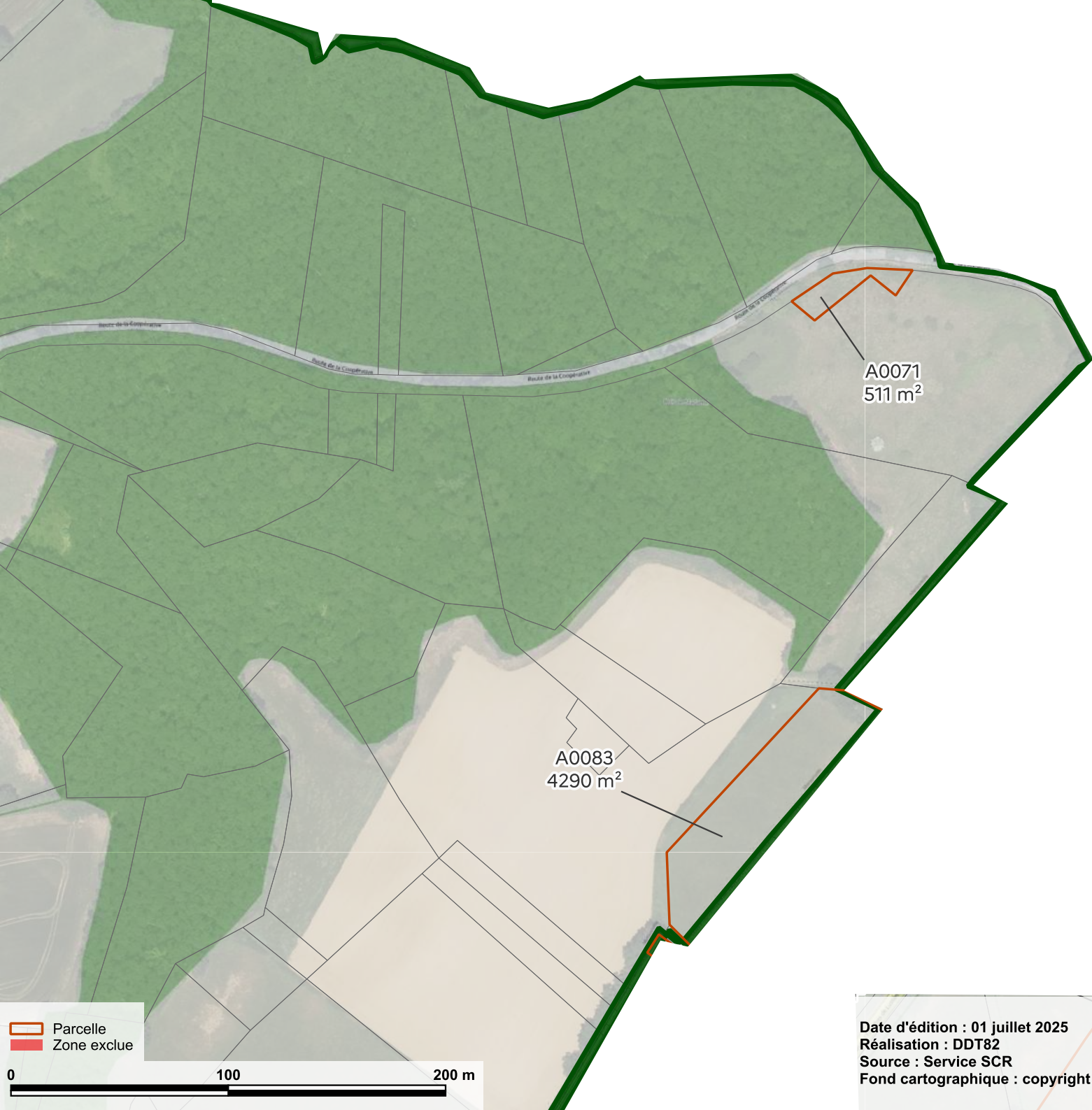
B1427
144 m²

B1973
11426 m²

 Parcelle
 Zone exclue





Date d'édition : 01 juillet 2025
Réalisation : DDT82
Source : Service SCR
Fond cartographique : copyright IGN



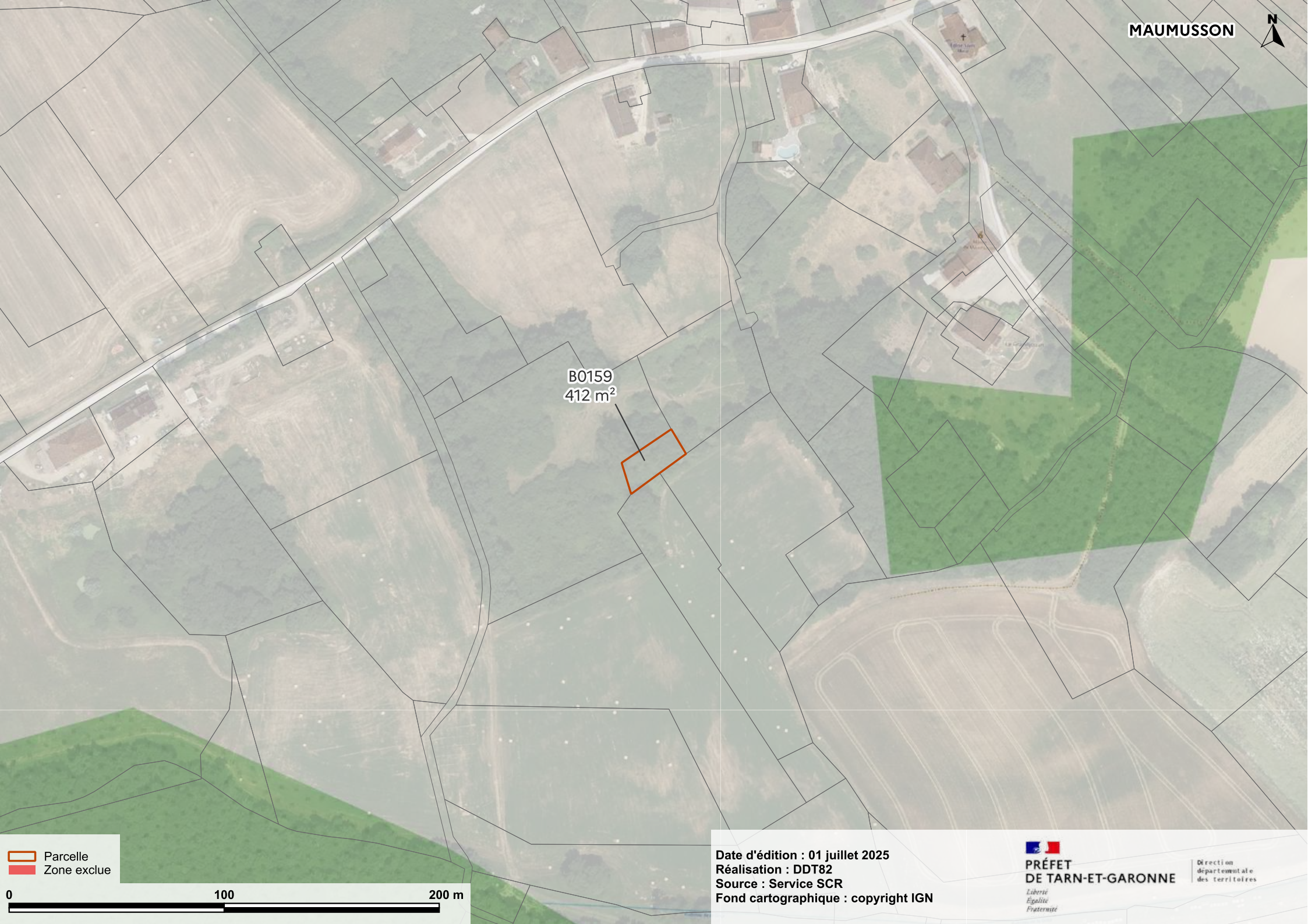
A0071
511 m²

A0083
4290 m²

 Parcelle
 Zone exclue





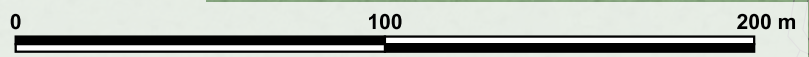
Date d'édition : 01 juillet 2025
Réalisation : DDT82
Source : Service SCR
Fond cartographique : copyright IGN



B0159
412 m²



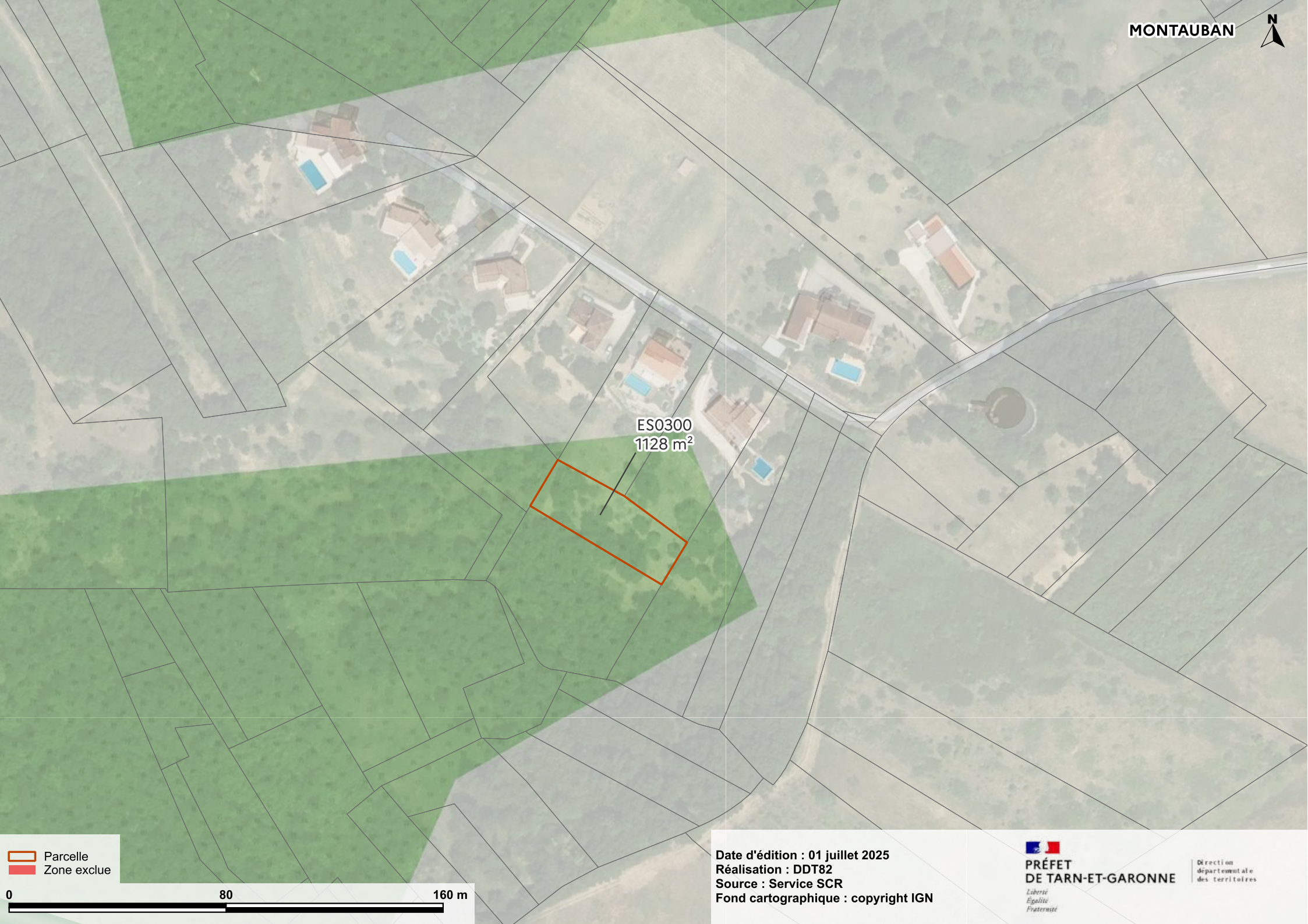
 Parcelle
 Zone exclue



Date d'édition : 01 juillet 2025
Réalisation : DDT82
Source : Service SCR
Fond cartographique : copyright IGN

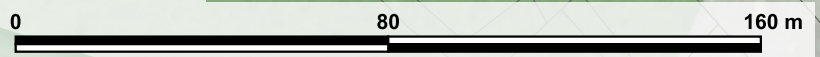

**PRÉFET
DE TARN-ET-GARONNE**
*Liberté
Égalité
Fraternité*

Direction
départementale
des Territoires



ES0300
1128 m²

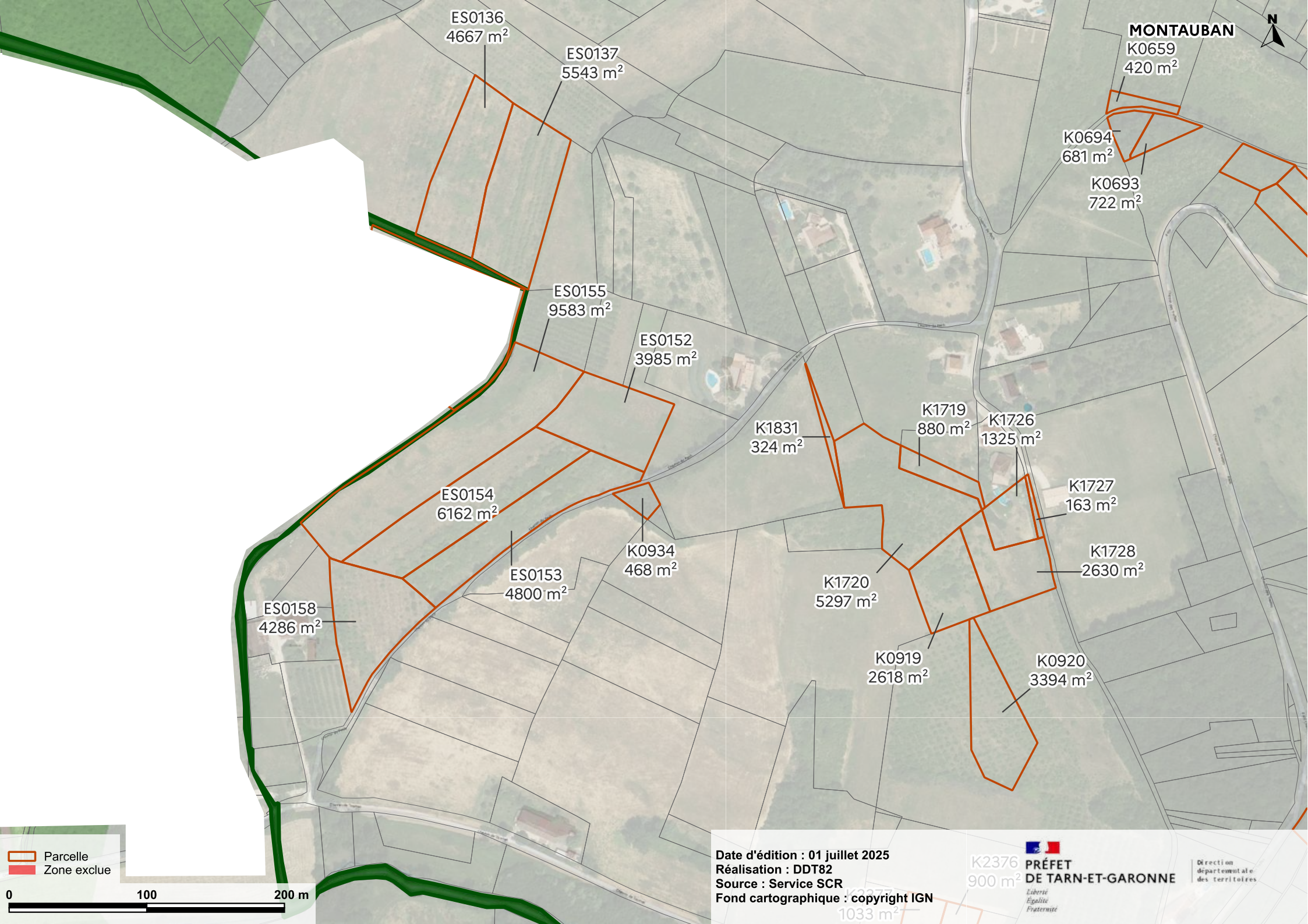
Parcelle
Zone exclue



Date d'édition : 01 juillet 2025
Réalisation : DDT82
Source : Service SCR
Fond cartographique : copyright IGN


**PRÉFET
DE TARN-ET-GARONNE**
*Liberté
Égalité
Fraternité*

Direction
départementale
des Territoires



MONTAUBAN



ES0136
4667 m²

ES0137
5543 m²

K0659
420 m²

K0694
681 m²

K0693
722 m²

ES0155
9583 m²

ES0152
3985 m²

K1831
324 m²

K1719
880 m²

K1726
1325 m²

ES0154
6162 m²

K1727
163 m²

K1728
2630 m²

ES0153
4800 m²

K0934
468 m²

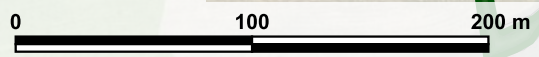
K1720
5297 m²

ES0158
4286 m²

K0919
2618 m²

K0920
3394 m²

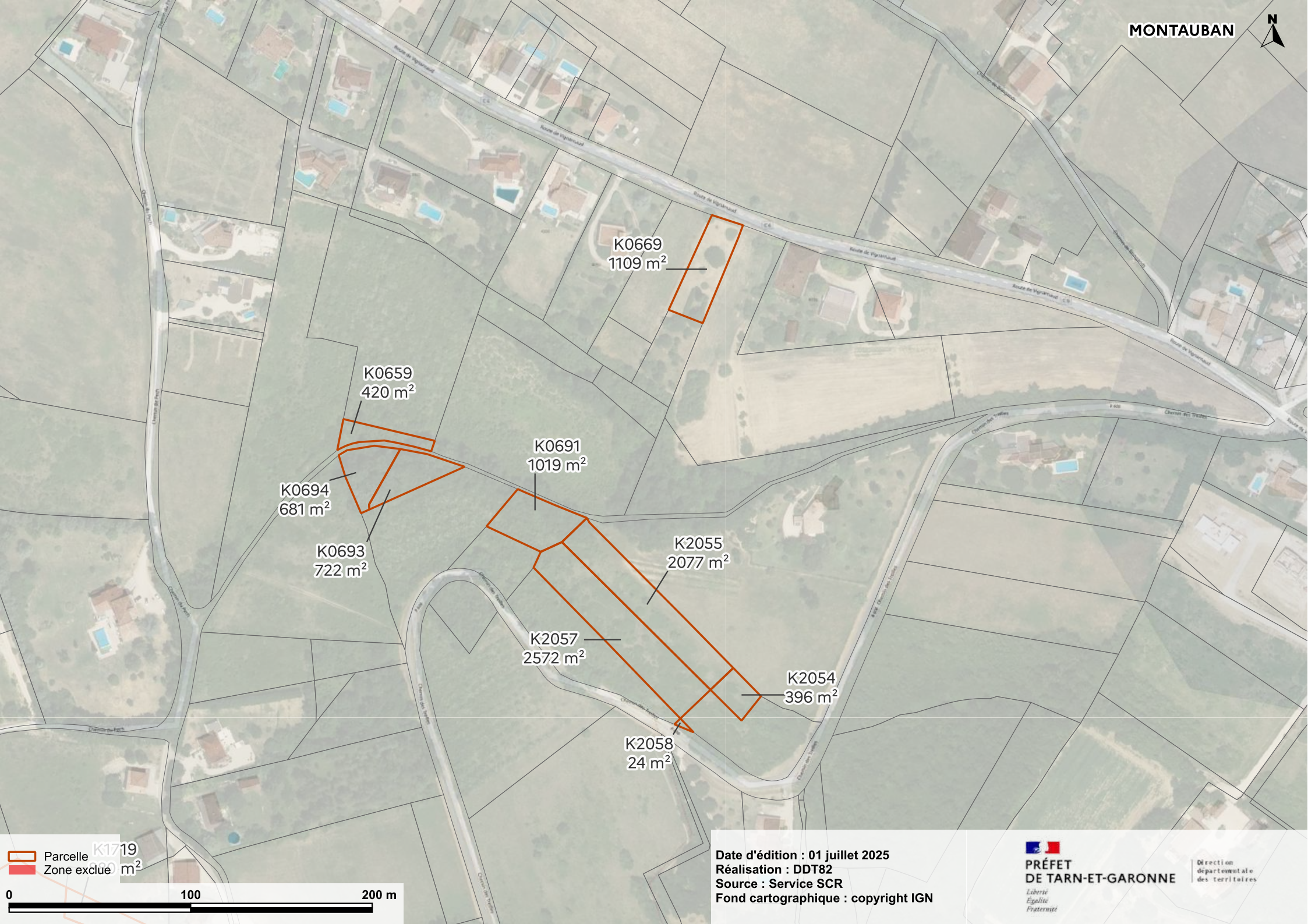
Parcelle
Zone exclue



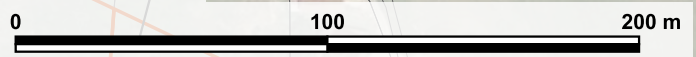
Date d'édition : 01 juillet 2025
Réalisation : DDT82
Source : Service SCR
Fond cartographique : copyright IGN

K2376
900 m²
**PRÉFET
DE TARN-ET-GARONNE**
*Liberté
Égalité
Fraternité*

Direction
départementale
des Territoires



Parcelle K1719
Zone exclue 300 m²



Date d'édition : 01 juillet 2025
Réalisation : DDT82
Source : Service SCR
Fond cartographique : copyright IGN


**PRÉFET
DE TARN-ET-GARONNE**
*Liberté
Égalité
Fraternité*

Direction
départementale
des Territoires





K0919
2618 m²

K0920
3394 m²

K0888
325 m²

K2376
900 m²

K2377
1033 m²

 Parcelle
 Zone exclue

0 100 200 m

Date d'édition : 01 juillet 2025
Réalisation : DDT82
Source : Service SCR
Fond cartographique : copyright IGN


**PRÉFET
DE TARN-ET-GARONNE**
*Liberté
Égalité
Fraternité*

Direction
départementale
des Territoires



IS0203
25974 m²

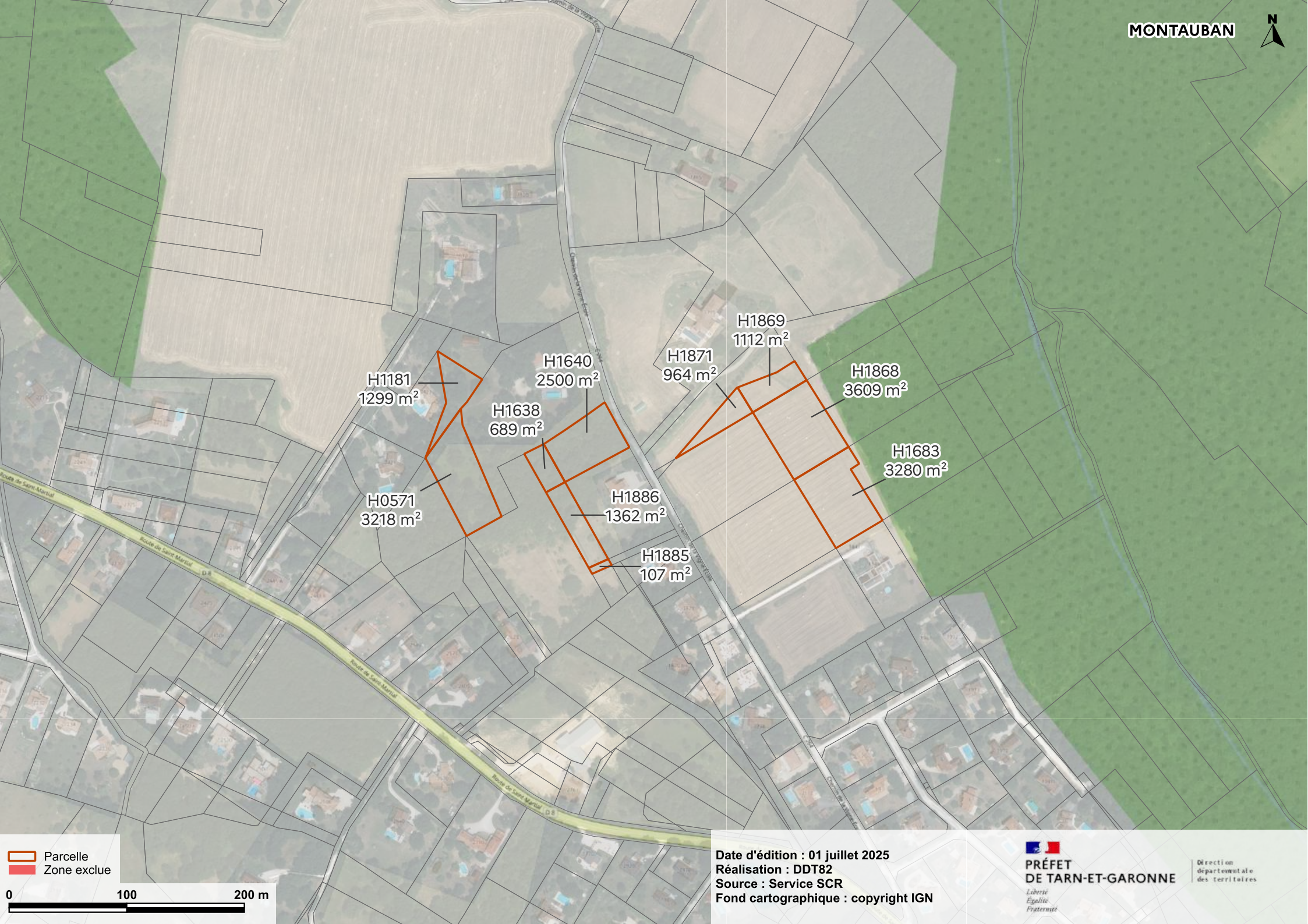
Parcelle
Zone exclue



Date d'édition : 01 juillet 2025
Réalisation : DDT82
Source : Service SCR
Fond cartographique : copyright IGN


**PRÉFET
DE TARN-ET-GARONNE**
*Liberté
Égalité
Fraternité*

Direction
départementale
des territoires



H1181
1299 m²

H1638
689 m²

H1640
2500 m²

H1871
964 m²

H1869
1112 m²

H1868
3609 m²

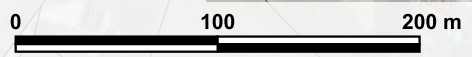
H0571
3218 m²

H1886
1362 m²

H1683
3280 m²

H1885
107 m²

Parcelle
Zone exclue





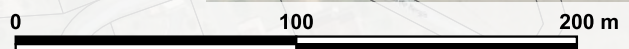
Date d'édition : 01 juillet 2025
Réalisation : DDT82
Source : Service SCR
Fond cartographique : copyright IGN


**PRÉFET
DE TARN-ET-GARONNE**
*Liberté
Égalité
Fraternité*

Direction
départementale
des Territoires



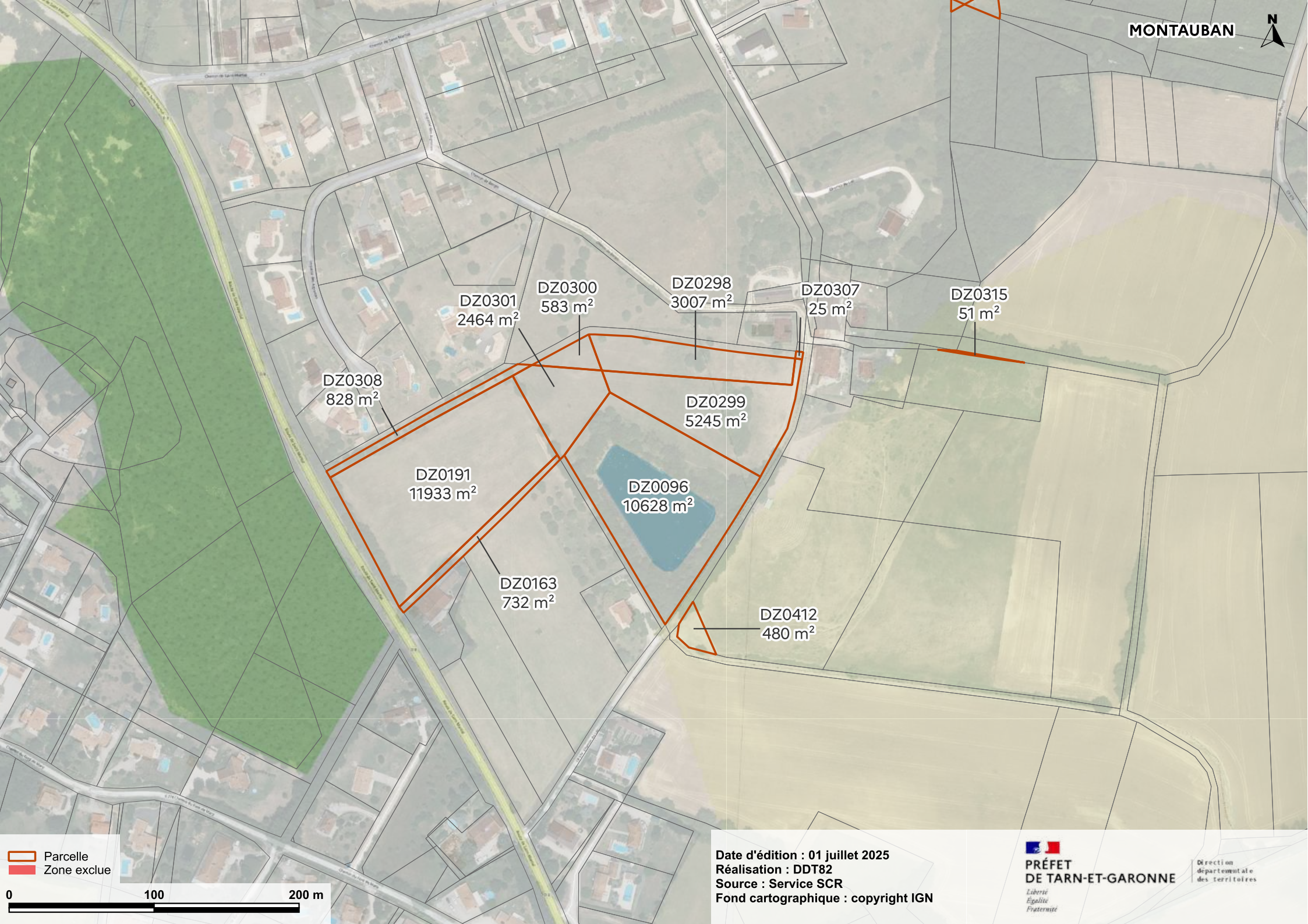
 Parcelle
 Zone exclue



Date d'édition : 01 juillet 2025
Réalisation : DDT82
Source : Service SCR
Fond cartographique : copyright IGN


**PRÉFET
DE TARN-ET-GARONNE**
*Liberté
Égalité
Fraternité*

Direction
départementale
des Territoires



DZ0301
2464 m²

DZ0300
583 m²

DZ0298
3007 m²

DZ0307
25 m²

DZ0315
51 m²

DZ0308
828 m²



DZ0299
5245 m²

DZ0191
11933 m²

DZ0096
10628 m²

DZ0163
732 m²

DZ0412
480 m²

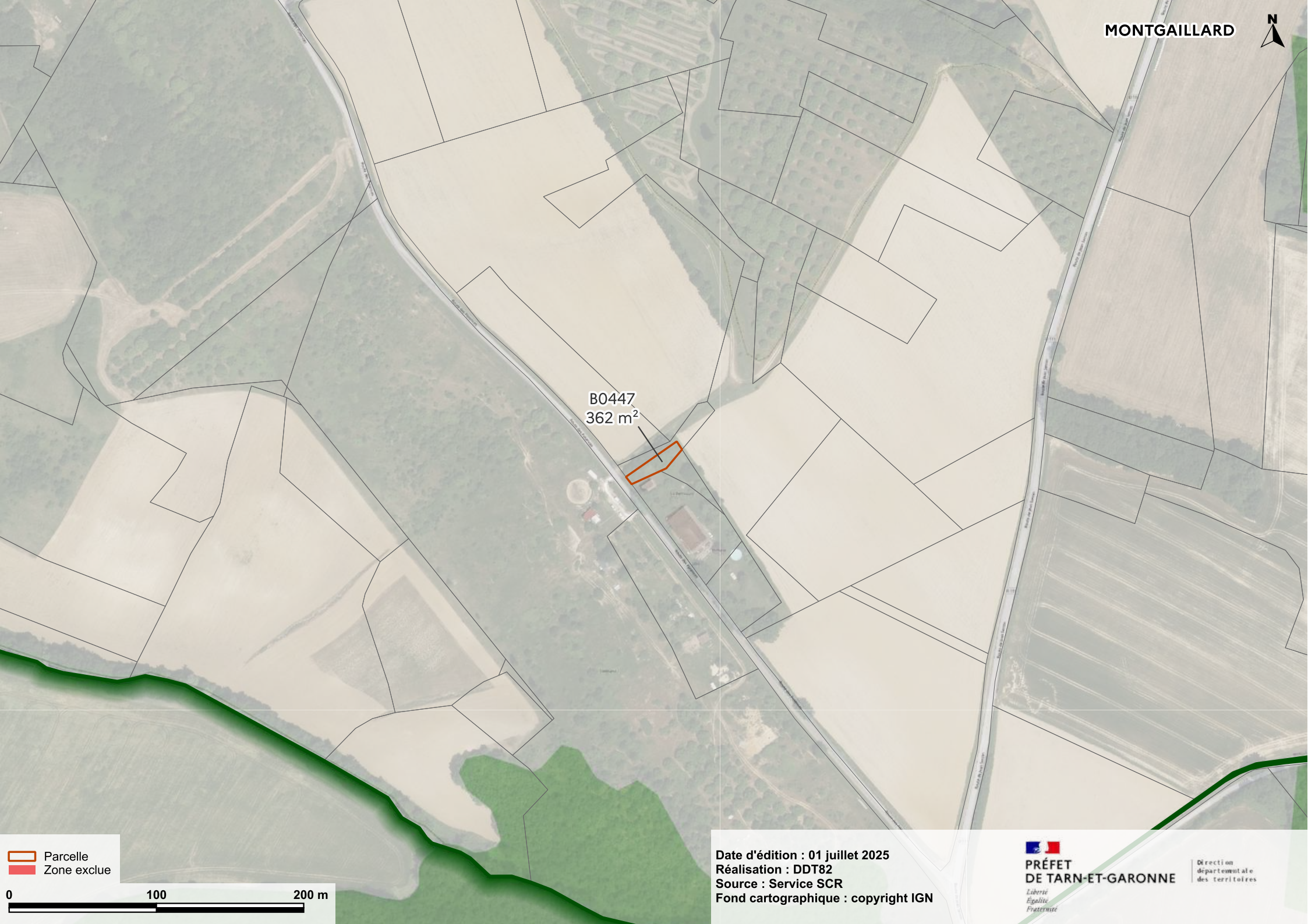
 Parcelle
 Zone exclue





Date d'édition : 01 juillet 2025
Réalisation : DDT82
Source : Service SCR
Fond cartographique : copyright IGN

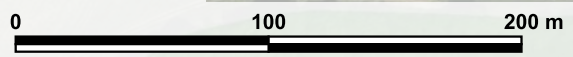

**PRÉFET
DE TARN-ET-GARONNE**
*Liberté
Égalité
Fraternité*

Direction
départementale
des Territoires



B0447
362 m²

 Parcelle
 Zone exclue



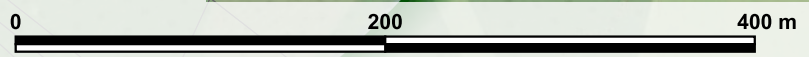
Date d'édition : 01 juillet 2025
Réalisation : DDT82
Source : Service SCR
Fond cartographique : copyright IGN


**PRÉFET
DE TARN-ET-GARONNE**
*Liberté
Égalité
Fraternité*

Direction
départementale
des Territoires



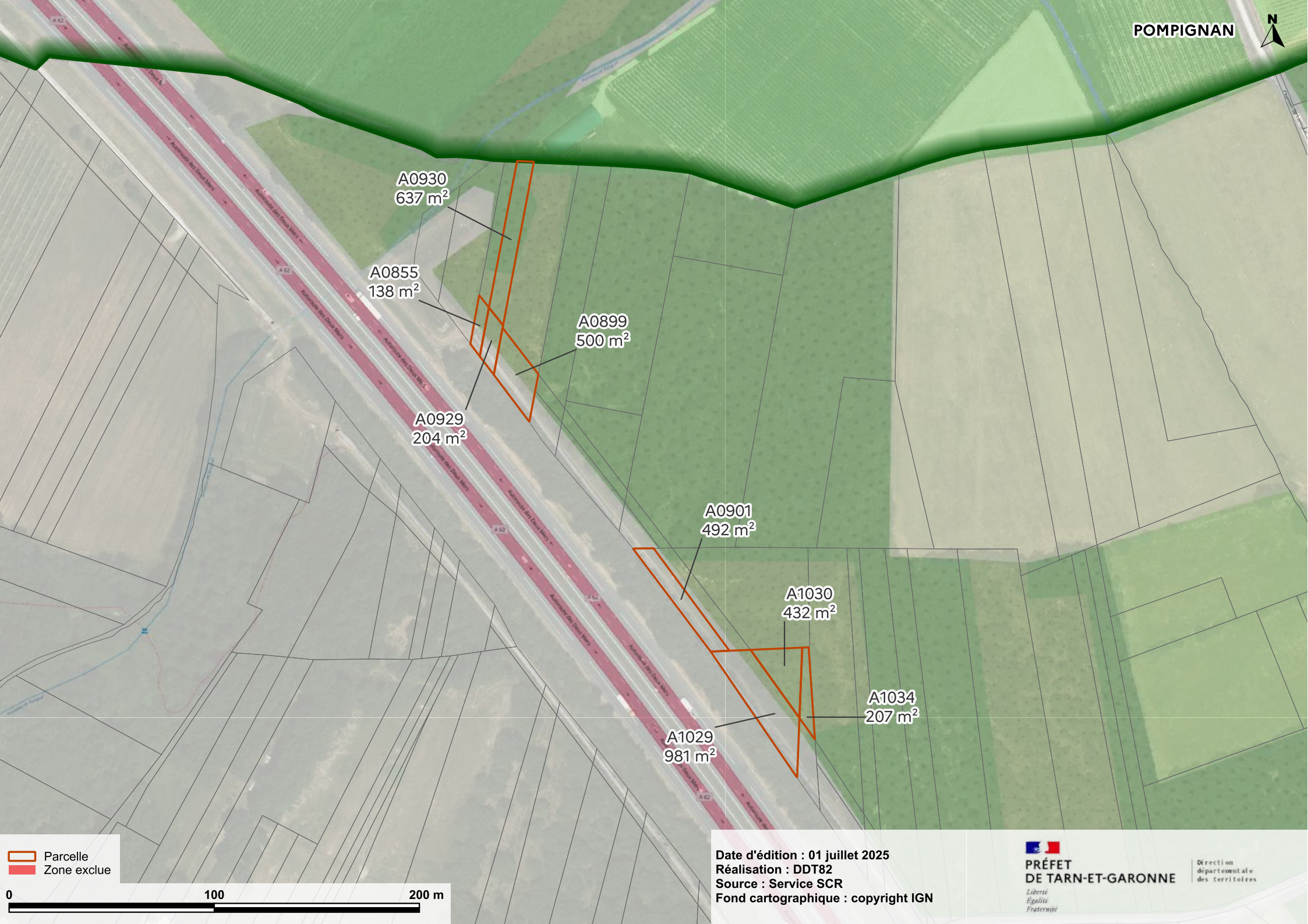
Parcelle
Zone exclue



Date d'édition : 01 juillet 2025
Réalisation : DDT82
Source : Service SCR
Fond cartographique : copyright IGN


**PRÉFET
DE TARN-ET-GARONNE**
*Liberté
Égalité
Fraternité*

Direction
départementale
des Territoires



A0930
637 m²

A0855
138 m²

A0899
500 m²



A0929
204 m²

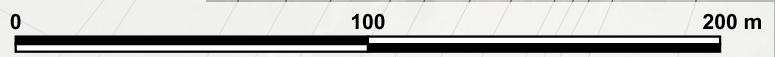
A0901
492 m²

A1030
432 m²

A1034
207 m²

A1029
981 m²

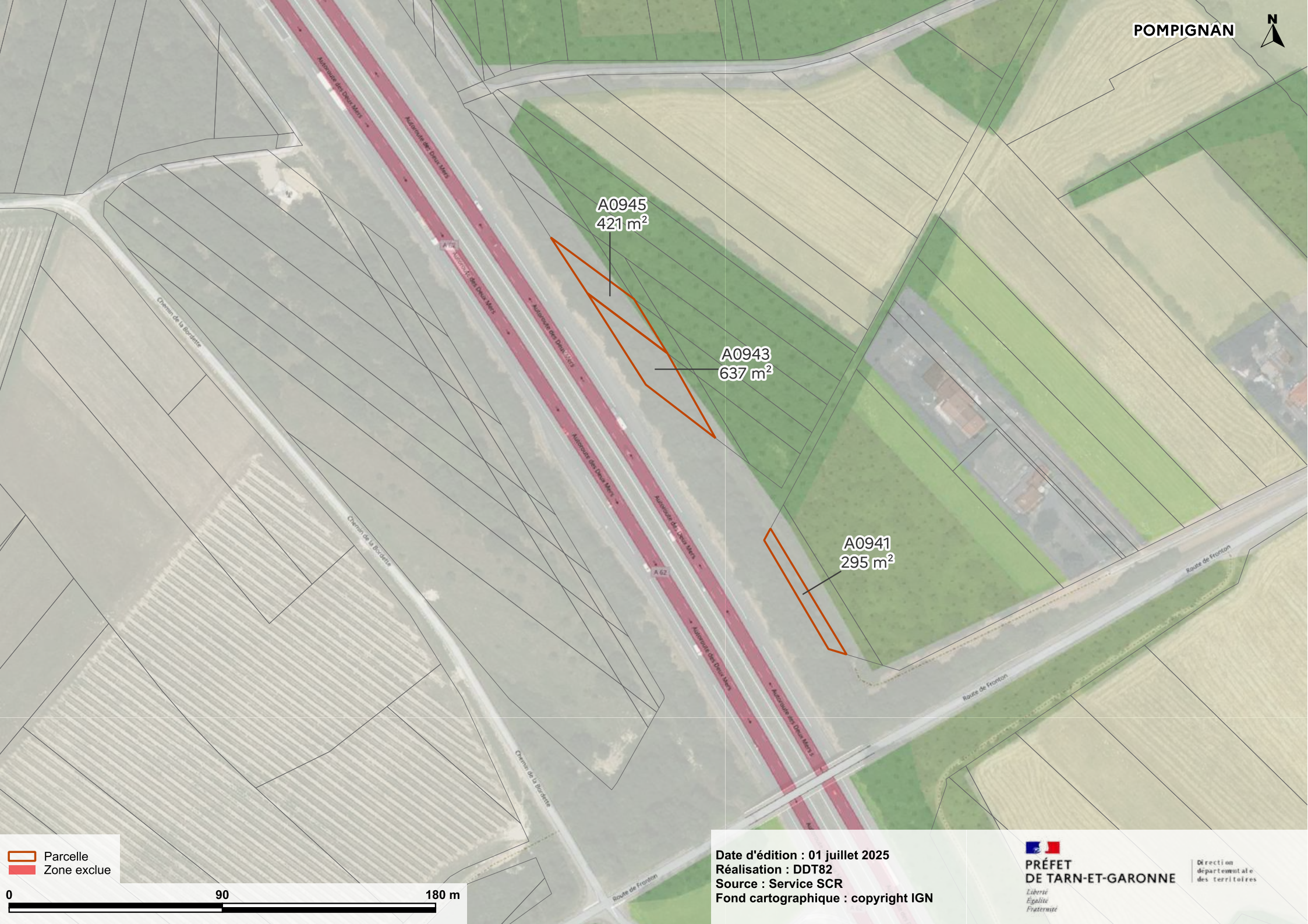
 Parcelle
 Zone exclue



Date d'édition : 01 juillet 2025
Réalisation : DDT82
Source : Service SCR
Fond cartographique : copyright IGN


**PRÉFET
DE TARN-ET-GARONNE**
*Liberté
Égalité
Fraternité*



Direction
départementale
des Territoires

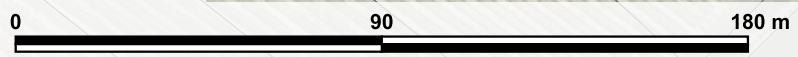


A0945
421 m²

A0943
637 m²

A0941
295 m²

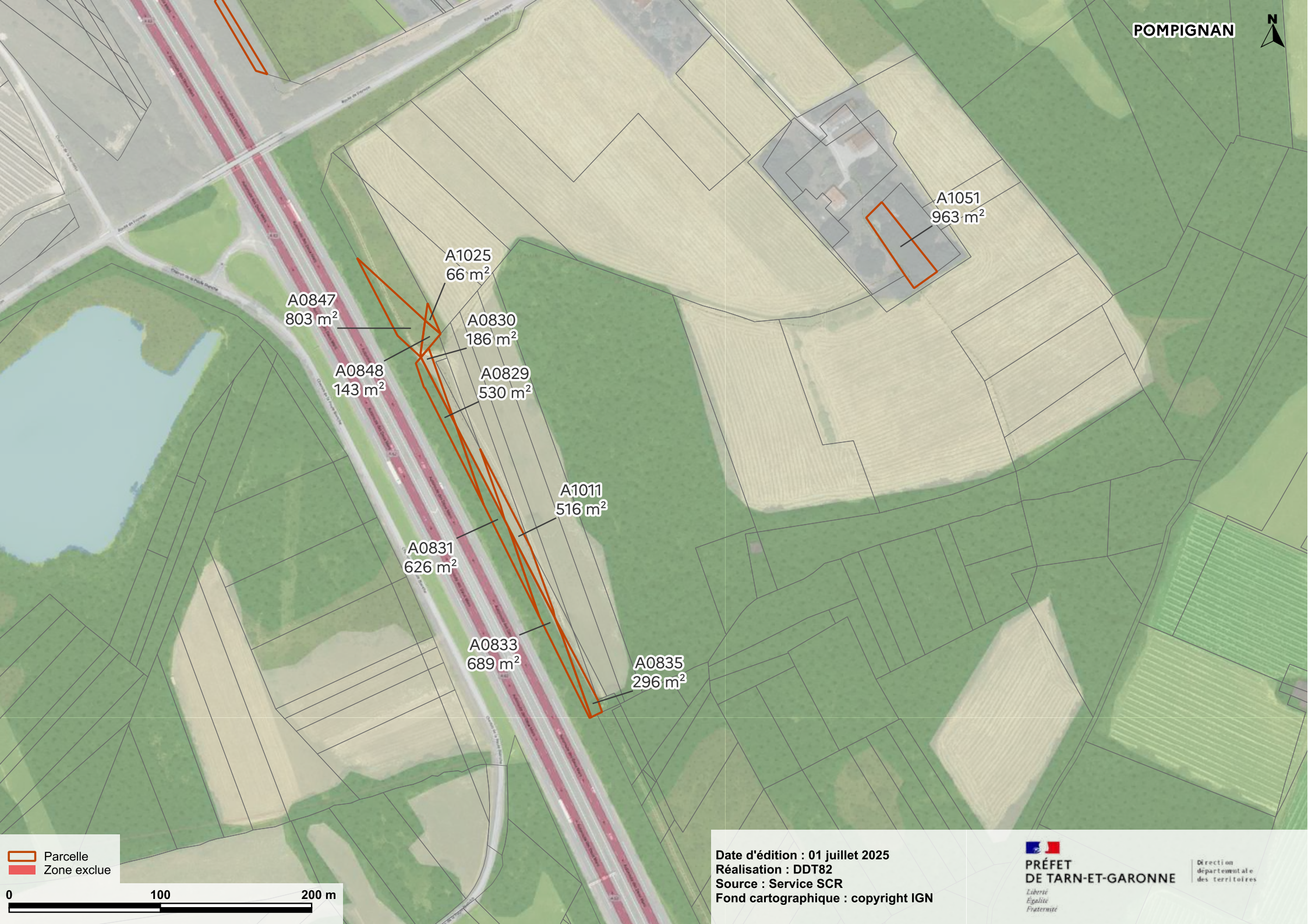
 Parcelle
 Zone exclue



Date d'édition : 01 juillet 2025
Réalisation : DDT82
Source : Service SCR
Fond cartographique : copyright IGN


**PRÉFET
DE TARN-ET-GARONNE**
*Liberté
Égalité
Fraternité*

Direction
départementale
des Territoires



A1051
963 m²

A1025
66 m²

A0847
803 m²

A0848
143 m²

A0830
186 m²



A0829
530 m²

A1011
516 m²

A0831
626 m²

A0833
689 m²

A0835
296 m²

 Parcelle
 Zone exclue



Date d'édition : 01 juillet 2025
Réalisation : DDT82
Source : Service SCR
Fond cartographique : copyright IGN


**PRÉFET
DE TARN-ET-GARONNE**
*Liberté
Égalité
Fraternité*

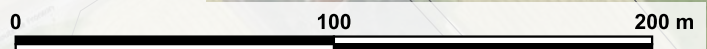
Direction
départementale
des Territoires



A0192
1972 m²

A0292
10964 m²

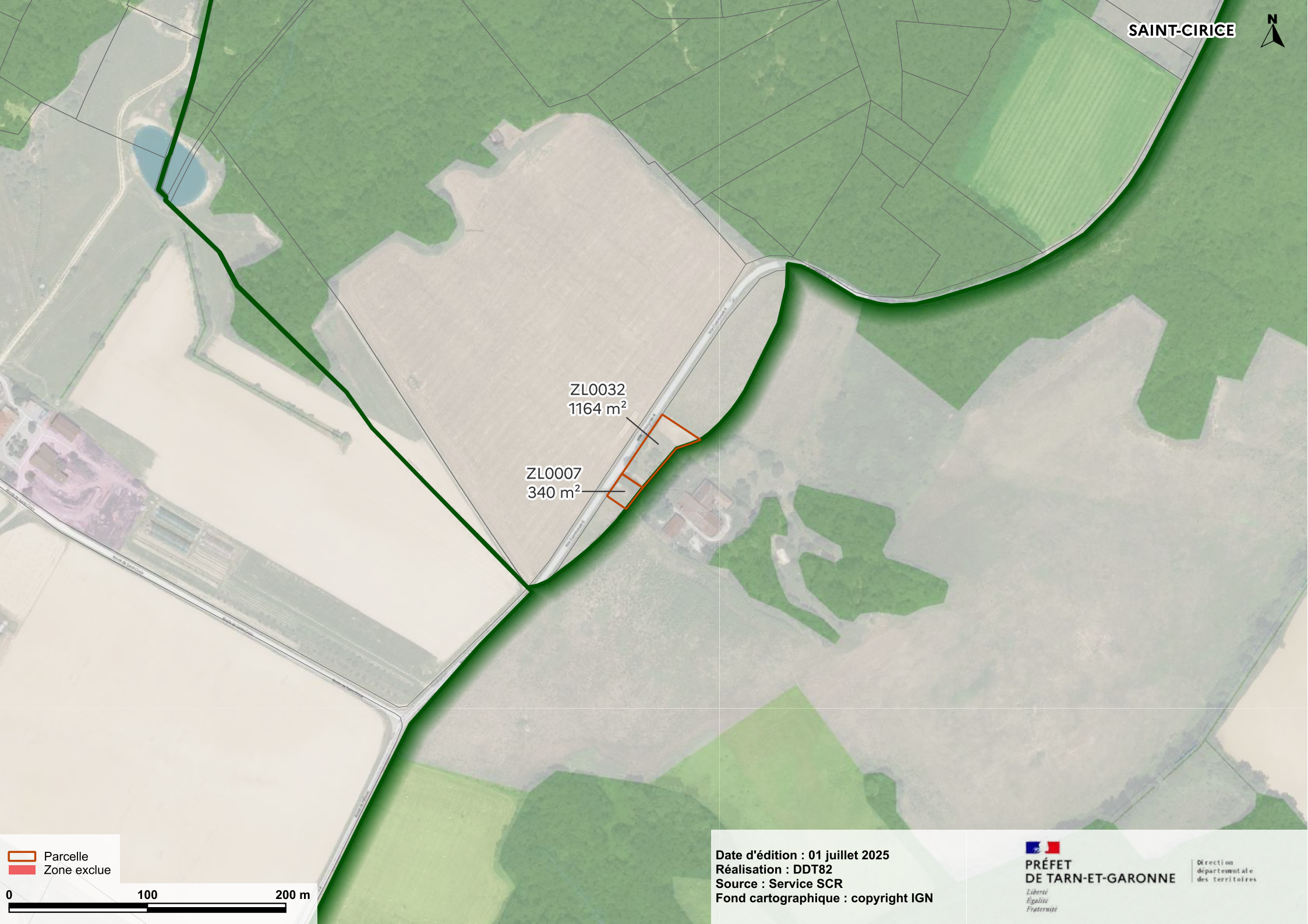
Parcelle
Zone exclue



Date d'édition : 01 juillet 2025
Réalisation : DDT82
Source : Service SCR
Fond cartographique : copyright IGN





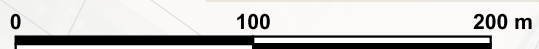
Direction
départementale
des Territoires



ZL0032
1164 m²

ZL0007
340 m²

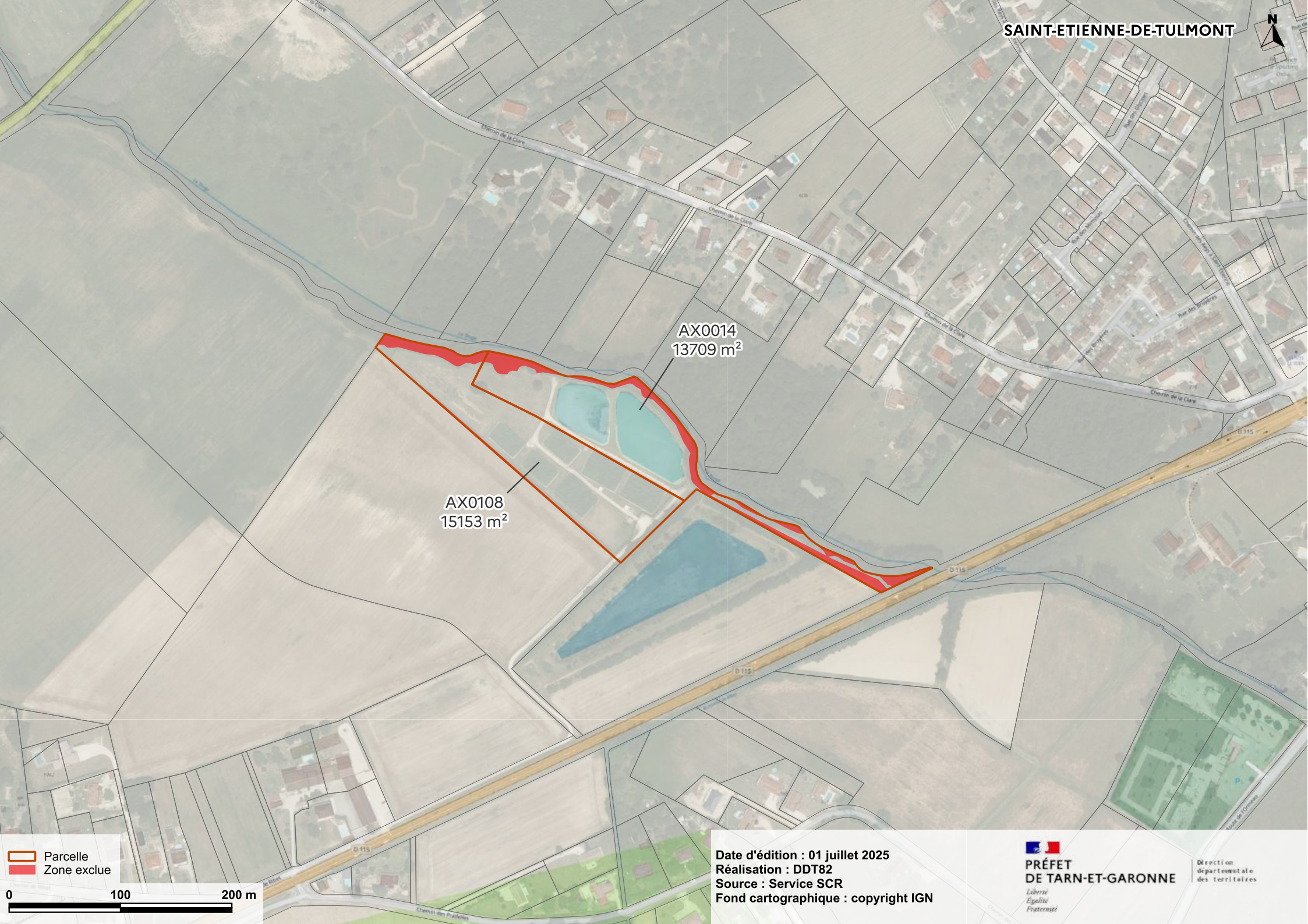
 Parcelle
 Zone exclue



Date d'édition : 01 juillet 2025
Réalisation : DDT82
Source : Service SCR
Fond cartographique : copyright IGN


**PRÉFET
DE TARN-ET-GARONNE**
*Liberté
Égalité
Fraternité*

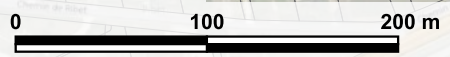
Direction
départementale
des Territoires



AX014
13709 m²

AX018
15153 m²

Parcelle
Zone exclue





Date d'édition : 01 juillet 2025
Réalisation : DDT82
Source : Service SCR
Fond cartographique : copyright IGN


**PRÉFET
DE TARN-ET-GARONNE**
*Liberté
Égalité
Fraternité*

Direction
départementale
des Territoires



ZA0117
75330 m²

 Parcelle
 Zone exclue



Date d'édition : 01 juillet 2025
Réalisation : DDT82
Source : Service SCR
Fond cartographique : copyright IGN




Direction
départementale
des Territoires



C0051
984 m²



 Parcelle
 Zone exclue

0 100 200 m

Date d'édition : 01 juillet 2025
Réalisation : DDT82
Source : Service SCR
Fond cartographique : copyright IGN


**PRÉFET
DE TARN-ET-GARONNE**
*Liberté
Égalité
Fraternité*

Direction
départementale
des Territoires



YC0039
40793 m²

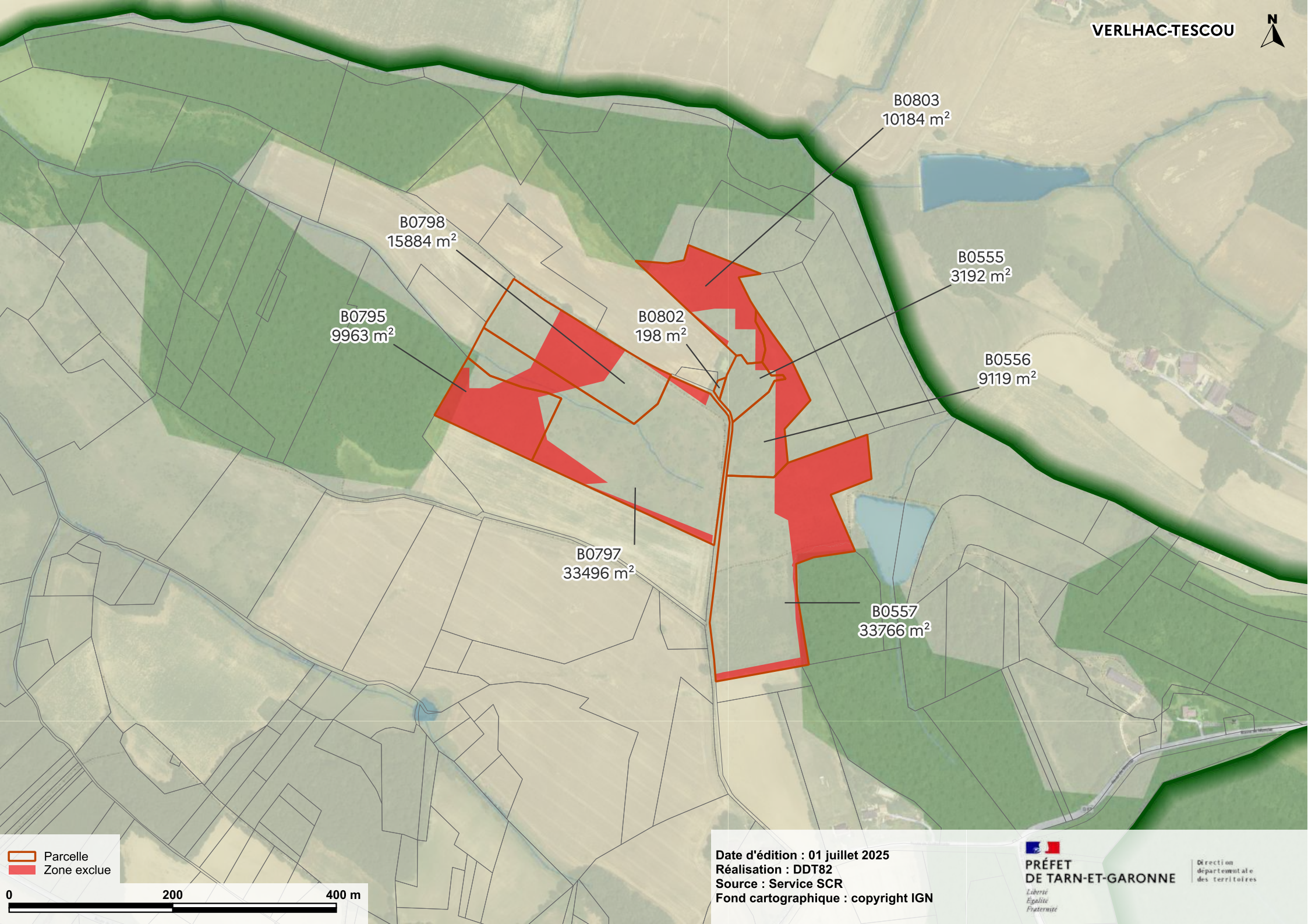
Parcelle
Zone exclue



Date d'édition : 01 juillet 2025
Réalisation : DDT82
Source : Service SCR
Fond cartographique : copyright IGN


**PRÉFET
DE TARN-ET-GARONNE**
*Liberté
Égalité
Fraternité*

Direction
départementale
des Territoires



Parcelle
Zone exclue



Date d'édition : 01 juillet 2025
Réalisation : DDT82
Source : Service SCR
Fond cartographique : copyright IGN


**PRÉFET
DE TARN-ET-GARONNE**
*Liberté
Égalité
Fraternité*

Direction
départementale
des Territoires