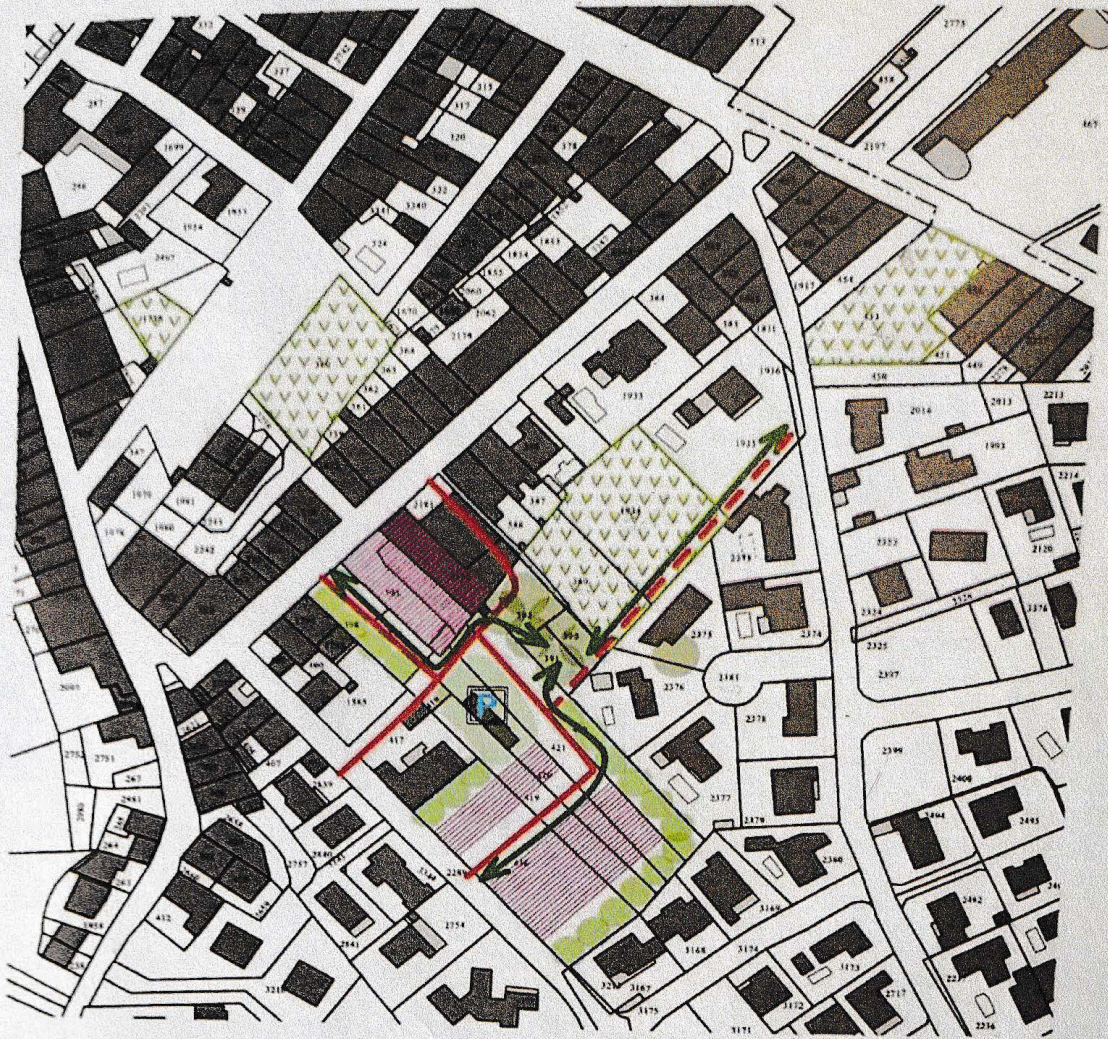











## IX.2. LE SCHÉMA D'ORGANISATION



-  Périmètre d'OAP
-  Zone d'implantation du bâti
-  Circulation viaire
-  Liaison piétonne
-  Accès aux habitations

-  Parking
-  Point de vue
-  Frange urbaine
-  Accompagnement végétal (existant ou à créer)